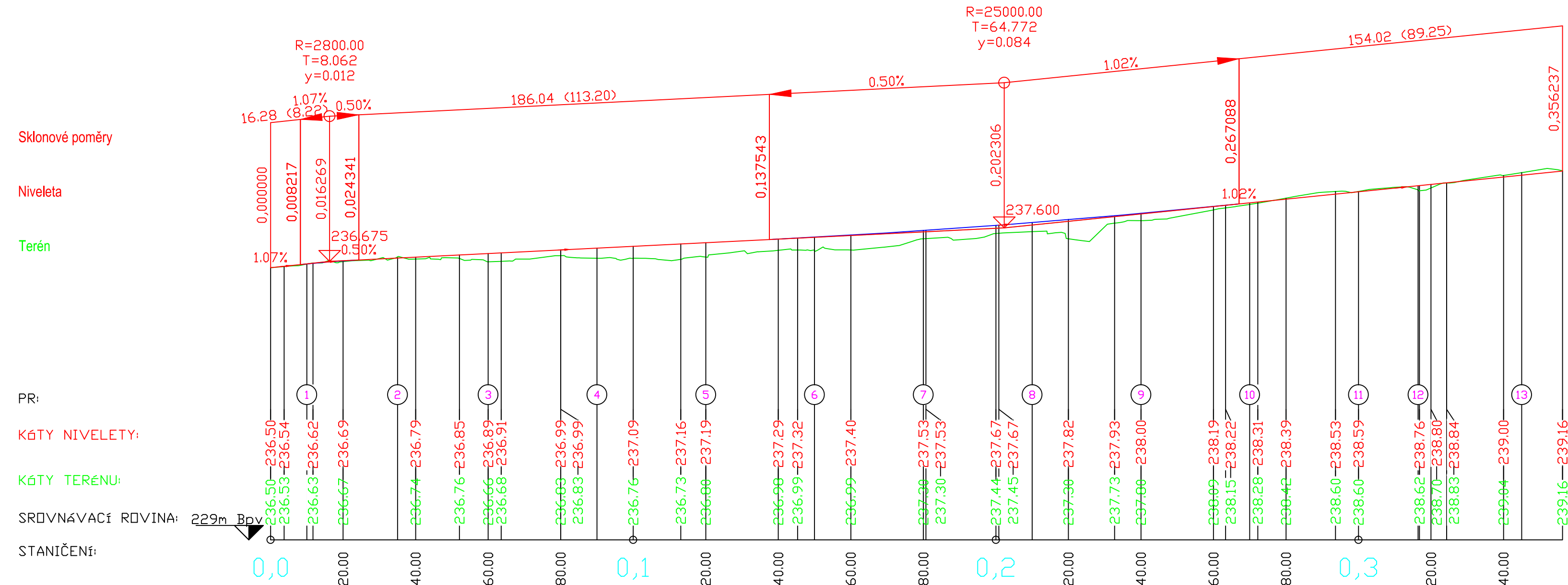
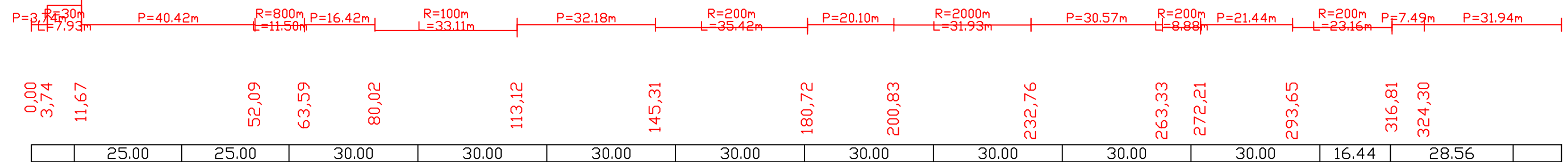


Rozsah: km 0,00000 - km 0,356 237

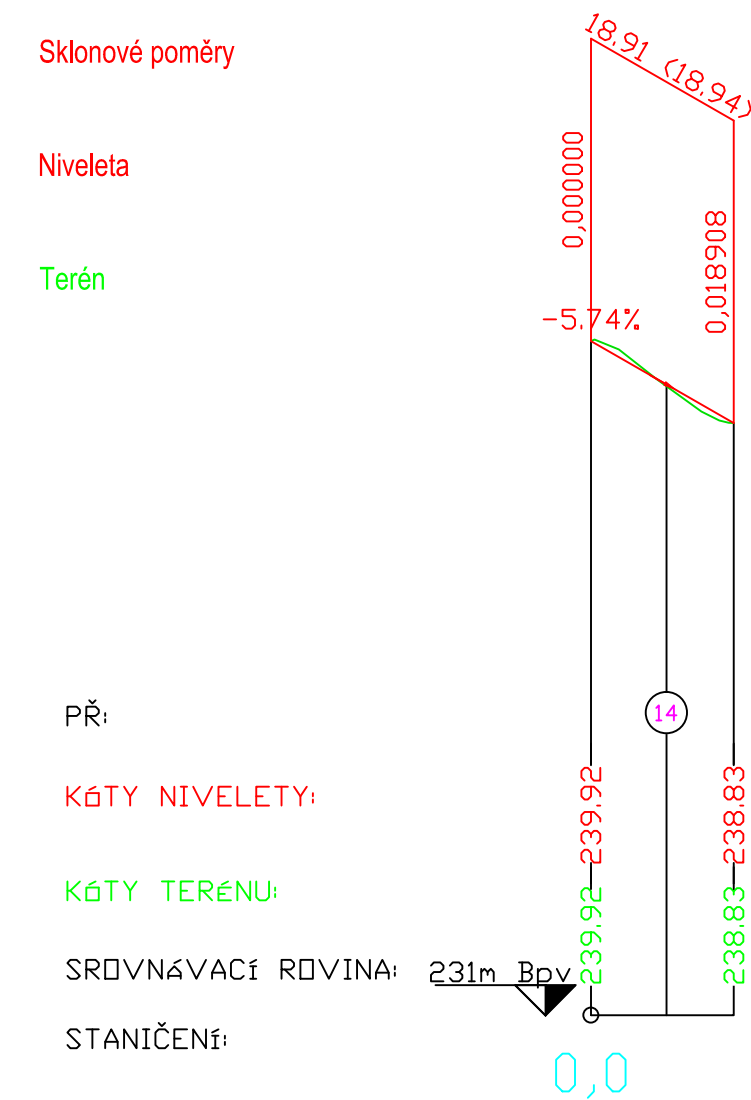


SMĚROVÉ POMĚRY:

VZDÁLENOST PŘ. ŘEZŮ:




Rozsah: km 0,00000 - km 0,018 908



SMĚROVÉ POMĚRY:

VZDÁLENOST PŘ. ŘEZŮ:

Číslo zakázky:	HIP:	Ing. Jiří Sobol	 <p>FORVIA CZ, s.r.o. IČO:02992485, DIČ:CZ02992485, Kolínská 1, 290 01 Poděbrady - Kluk</p>
201804	---		
Schválil:	Zodp. projektant:	Ing. Jiří Sobol	
Ing. Jiří Sobol	info@forvia.cz		
Tech. kontrola:	Vypracoval:	Jan Černý	
Ing. Pavlína Nykodemová	cerny@forvia.cz		

Objednatel: Statutární město Ústí nad Labem		Katastr: Habrovice	Kraj: Ústecký	
Akce:	Habrovice - rekonstrukce panelové cesty - PD		Datum	Stupeň
			11/2018	DSP
Objekt:	---		Souprava	Č. přílohy
				C3
Příloha:	PODÉLNÉ PROFILY	Měřítko: 1:1000		