

SOUŘADNICOVÝ S-JTSK, VÝŠKOVÝ SYSTÉM Bpv

OBJEDNATEL:  Statutární město Ústí nad Labem VELKÁ HRADEBNÍ 2336/8 401 00 ÚSTNÍ NAD LABEM		ZHOTOVITEL:  AFRY CZ s.r.o. MAGISTRŮ 1275/13 140 00 PRAHA 4 tel.: +420 277 005 500 www.afry.cz		
HLAVNÍ INŽENÝR PROJEKTU:  Ing. JIŘÍ LÁVIC	ZODPOVĚDNÝ PROJEKTANT:  Ing. MARTIN PAVLŮ	VYPRACOVAL:  Ing. MARTIN PAVLŮ	KONTROLOVAL:  Ing. JIŘÍ LÁVIC	
NÁZEV PROJEKTU: <b>ÚSTÍ NAD LABEM - UL. SOCIÁLNÍ PÉČE - ZVÝŠENÍ BEZPEČNOSTI</b>				
ČÁST:	E - DOKLADOVÁ ČÁST			
STAVEBNÍ OBJEKT:	-			
PŘÍLOHA:	VYJÁDŘENÍ DOTČENÝCH ORGÁNŮ STÁTNÍ SPRÁVY			
KRAJ:	ÚSTECKÝ KRAJ	ČÁST:	PŘÍLOHA Č.:	ČÍSLO PARE:
DATUM:	05/2022	E	2	
STUPEŇ:	DUSP			
MĚŘÍTKO:	-			
Č. ZAKÁZKY:	2021/0039			

Stanoviska a vyjádření dotčených orgánů a dotčených správců dopravní a technické infrastruktury		
Pořadí	Dotčený orgán státní správy	Stanovisko
00	Krajský úřad ústeckého kraje, Velká Hradební 3118/48, Ústí nad Labem, 400 02	společné povolení
01	Ministerstvo dopravy, nábreží Ludvíka Svobody 1222/12, Praha 1, 110 15	závazné stanovisko
02A	Krajský úřad ústeckého kraje, Velká Hradební 3118/48, Ústí nad Labem, 400 02	koordinované závazné stanovisko
02B		rozhodnutí podle §25 silničního zákona
02C		povolení činnosti v OP silnice
03A	Magistrát města Ústí nad Labem, Velká Hradební 8, Ústí nad Labem, 401 00	koordinované závazné stanovisko
03B		souhlas vlastníka komunikaci s uložením inž. sítí
03C		rozhodnutí podle §25 silničního zákona
04	KŘP Ústeckého kraje, Dopravní inspektorát Ústí nad Labem, Horova 5, 400 67 Ústí nad Labem	vyjádření k DUSP
05	KŘP Ústeckého kraje, Odbor služby dopravní policie, Lidické náměstí 9, Ústí nad Labem, 401 79	vyjádření k DUSP
06	Ředitelství silnic a dálnic ČR, Správa Chomutov, Kochova 3975, Chomutov, 430 01 - Majetkový správce	vyjádření k DUSP
07	Krajská hygienická stanice Ústeckého kraje se sídlem v Ústí nad Labem, Moskevská 15, Ústí nad Labem, 400 01	závazné stanovisko
08A	Drážní úřad, Wilsonova 300/8, Praha 2 - Vinohrady	závazné stanovisko podle §94j
08B		vyjádření k DUSP
09	NIPI ČR, o.s., Havlíčkova 4481/44, 586 01 Jihlava 1	vyjádření k DUSP
10A	Dopravní podnik města Ústí nad Labem a.s., Revoluční 3088/26, Ústí nad Labem-centrum, 40001	vyjádření k DUSP
10B		vyjádření správy veřejného osvětlení
10C		existence sítí
11	Katastrální úřad pro Ústecký kraj, Krčínova 797/2, Ústí nad Labem, 400 07	vyjádření k DUSP
12	Zeměměřický úřad, Pod sídlištěm 1800/9, 182 11 Praha 8	existence sítí
13A	ČEZ Distribuce, a. s., Teplická 874/8, Děčín 4, 405 02	vyjádření k DUSP
13B		existence sítí
14	ČEZ ICT Services, a. s., Duhová 1531/3, Praha 4, 140 53	existence sítí
15A	ČEZ Telco Pro Services,a.s., Duhová 1531/3, Praha 4, 150 53	vyjádření k DUSP
15B		existence sítí
16A	ČEZ Teplárenská, a.s., Bezručova 2212/30, Říčany, 251 01	vyjádření k DUSP
16B		existence sítí
17	ČEZ, a. s., Duhová 2/1444, Praha 4, 140 53	existence sítí
18	ČEZ Obnovitelné zdroje, s.r.o., Křižíkova 788, Hradec Králové	existence sítí
19A	České Radiokomunikace a.s., Skokanská 2117/1, Praha 6 - Břevnov	vyjádření k DUSP
19B		existence sítí

Pořadí	Dotčený orgán státní správy	Stanovisko
20A	CETIN a.s., Olšanská 2681/6, Praha 3	vyjádření k DUSP
20B		existence sítí
21A	GasNet, s.r.o. v zast. GasNet Služby, s.r.o., Plynárenská 499/1, Brno, 657 02	vyjádření k DUSP
21B		existence sítí
22A	NTD group a.s., Jateční 192/32, Ústí nad Labem - Klíše, 400 01	vyjádření k DUSP
22B		existence sítí
23A	T-Mobile Czech Republic a.s., Tomíčková 2144/1, Praha 4, 149 00	vyjádření k DUSP
23B		existence sítí
24A	Vodafone Czech Republic a.s., náměstí Junkových 2, Praha 5, 155 00	vyjádření k DUSP
24B		existence sítí
25A	Severočeské vodovody a kanalizace, a.s., Přítkovská 1689, Teplice	vyjádření k DUSP
25B		existence sítí
26	ČEPRO, a.s., Dělnická 213/12, Praha 7, 170 04	existence sítí
27	COPROSYS Ústí spol. s r.o., Žižkova 589/250, Trmice, 400 04	existence sítí
28	DOZIMONT, s.r.o., Hlavní 200, Ústí nad Labem, 403 31	existence sítí
29	New Telekom, s.r.o., zast. UNI Promotion s.r.o., Přípotoční 1519/10c, Praha 10, 100 00	existence sítí
30	Palivový kombinát Ústí, státní podnik, Hrbovická 2, Ústí nad Labem, 400 76	existence sítí
31	VOGELNET s.r.o., Ořechová 2845/11, Ústí nad Labem, 400 11	existence sítí
32	ČD - Telematika a.s., Pod Táborem 8a, Praha 9, 190 00	existence sítí
33A	TETA s.r.o., Klíšská 977/77, Ústí nad Labem, 400 01	vyjádření k DUSP
33B		existence sítí
34	CENTROPOL CZ, a.s., Vaníčková 1, Ústí nad Labem, 400 01	existence sítí
35	Ministerstvo obrany - Sekce ekonomická a majetková - OOÚZ, Tychonova 221/1, Praha 6	existence sítí
36	Spolek pro chemickou a hutní výrobu, akciová společnost, Revoluční 1930/86, Ústí nad Labem - Ústí nad Labem-centrum, 400 01	existence sítí
37	Veolia Energie ČR, a.s., 28.října 3337/7, Ostrava, 709 74	existence sítí
38	ELTODO OSVĚTLENÍ, s.r.o.	existence sítí
39	Metropolnet a.s., Mírové náměstí 3097/37, Ústí nad Labem, 400 01	existence sítí
40	Městská policie Ústí nad Labem	



AFRY CZ s.r.o.  
Veronika Franková  
Magistrů 1275/13  
140 00 Praha 4

Odpověď k č. j. ze dne  
OP0599/22 / 29. 4. 2022

Č. j./Sp. zn./Typ  
MD-15082/2022-910/6  
MD/15082/2022/910

Vyřizuje/E-mail/Telefon  
Ing. Patrik Kvasnička  
patrik.kvasnicka@mdcr.cz  
+420 2251 31154

Datum  
Praha  
13.05.2022

**Věc: Závazné stanovisko k DUSP ke stavbě "Ústí n. L. – ul. Sociální péče – zvýšení bezpečnosti"**

Stavebník, statutární město Ústí nad Labem, Velká Hradební 2336/8, 401 00 Ústí nad Labem, IČO: 00081531, zastoupený společností AFRY CZ s.r.o., Magistrů 1275/13, 140 00 Praha 4, IČO: 704816662, požádal dne 29. 4. 2022 Ministerstvo dopravy dopisem č. j. OP0599/22 ze dne 29. 4. 2022 o vyjádření k DUSP pro stavbu „**Ústí nad Labem, ul. Sociální péče, zvýšení bezpečnosti**". Po prostudování předložených podkladů vydáváme následující

**Závazné stanovisko:**

Ministerstvo dopravy, odbor infrastruktury a územního plánu, ve smyslu ustanovení § 40 odst. 2 písm. g) zákona č. 13/1997 Sb., o pozemních komunikacích, ve znění pozdějších předpisů,

**s o u h l a s í**

z hlediska řešení dálnic a silnic I. třídy s předloženou dokumentací „**Ústí nad Labem, ul. Sociální péče, zvýšení bezpečnosti**", na pozemcích v katastrálním území Ústí nad Labem, a to za předpokladu splnění následujících podmínek:

1. Po dokončení stavby, min. 30 dnů před podáním žádosti o vydání kolaudačního souhlasu, předá stavebník Samostatnému oddělení technické podpory provozu GŘ Ředitelství silnic a dálnic ČR, dokumentaci skutečného provedení stavby včetně geodetického zaměření. Geodetická dokumentace bude zpracována dle platných směrnic ŘSD ČR, a to zejména dle směrnice B2 a C1. Předepsaným formátem je DGN verze 8. Příslušný interní předpis je na stránkách [www.rsd.cz](http://www.rsd.cz). Protokol o předání doloží příslušnému stavebnímu úřadu k žádosti o vydání kolaudačního souhlasu.

**Odůvodnění:**

Předmětem projektové dokumentace je přestavba stávající křižovatky Bělehradská x Na Spojce x Malátova na světelně řízenou včetně nezbytných stavebních úprav a zřízení chodeckého světelně signalizačního zařízení na přechodu pro chodce u křižovatky Bělehradská x Pod Školou.

Cílem dokumentace je zvýšení bezpečnosti chodců při zachování kapacitního průjezdu vozidel po silnici I. třídy. Součástí dokumentace je návrh stavebních úprav, světelné signalizace, přeložky trakčního vedení i dopravního značení. Stávající i nově zřízené SSZ budou vybaveny technologií umožňující preferenci vozidel VHD, IZS i detekci jízdy na červenou.

Projektovou dokumentaci zpracovala společnost AFRY CZ s.r.o., 01/2022, HIP Ing. Jiří Lávic, ČKAIT 0012912.

K předmětnému záměru vydalo své souhlasné vyjádření Ředitelství silnic a dálnic ČR dopisem č. J. RSD-72868/2022-2 ze dne 5. 5. 2022.

Z hlediska jednotnosti dat v rámci celého území ČR byl v podmínce specifikován požadovaný formát následného geodetického zaměření. Předpis uvedený v podmínce je ke stažení na webových stránkách [www.rsd.cz](http://www.rsd.cz).

Předmětná stavba je v souladu s výhledovými záměry Ministerstva dopravy v předmětné lokalitě. Z tohoto důvodu je možné s předmětnou stavbou z hlediska řešení dálnic a silnic I. třídy podmíněčně souhlasit.

#### Poučení:

Toto závazné stanovisko nenahrazuje stanovisko vlastníka sousedního pozemku nebo stavby na něm nebo správce dopravní infrastruktury. V rámci příslušného správního řízení je o takové stanovisko třeba požádat samostatně.

Toto závazné stanovisko nenahrazuje rozhodnutí, stanovisko, vyjádření, souhlas, posouzení, popřípadě jiné opatření dotčeného orgánu vyžadované zvláštním právním předpisem.

Proti tomuto závaznému stanovisku se nelze odvolat. Podle § 149 odst. 1 zákona č. 500/2004 Sb., správní řád, ve znění pozdějších předpisů, závazné stanovisko není samostatným rozhodnutím ve správním řízení. Obsah závazného stanoviska je závazný pro výrokovou část rozhodnutí. Nezákoně závazné stanovisko lze zrušit nebo změnit v přezkumném řízení, k němuž je příslušný nadřízený správní orgán správního orgánu, který vydal závazné stanovisko.

#### Příloha:

- ověřené situace (Koordinační situace C.3.1. a Koordinační situace C.3.2.)

Elektronický podpis - 13.5.2022  
 Certifikát elektronického podpisu  
 Ing. Petr Vůjtek  
 Úřadní pečet  
 Převzeté - 13.5.2022, 10:47 (certifikát)

Ing. Petr Vůjtek  
 ředitel  
 Odbor infrastruktury a územního plánu



**Datová schránka:** ay4ur5q, AFRY CZ s.r.o.  
**Uživatel:** Adéla Dianová

## Přijatá zpráva - Detail zprávy

**Předmět:** Závazné stanovisko k DUSP ke stavbě "Ústí n. L. – ul. Sociální péče – zvýšení bezpečnosti"  
**ID zprávy:** 1038582288  
**Typ zprávy:** Přijatá datová zpráva  
**Stav zprávy:** Doručená  
**Datum a čas:** 13. 5. 2022 v 11:04:39

**Odesílatel:** Ministerstvo dopravy, nábřeží Ludvíka Svobody 1222/12, 11000 Praha 1, CZ  
**ID schránky:** n758au3  
**Typ schránky:** Orgán veřejné moci  
**Odesílající osoba:** Spisová aplikace

**Zmocnění:** Nežadáno  
**Naše čís. jednací:** MD-15082/2022-910/6  
**Naše spisová zn.:** MD/15082/2022/910  
**Vaše čís. jednací:** Nežadáno  
**Vaše spisová zn.:** Nežadáno  
**K rukám:** Veronika Franková  
**Do vlastních rukou:** Ne  
**Zakázáno doručení fiktivně:** Ne

### Přílohy:

USUSDP03\_INT\_VEN\_12\_Dopis\_MD\_Závazné\_stanovisko\_k\_DUSP\_ke\_stavbě\_Ústí\_n\_L\_ul.\_Sociální\_péče\_zvýšení\_bezpečnosti\_MD\_15082\_2022\_910\_6\_2022\_5\_13.pdf (262,4 kB)  
Ověřená situace MD-15082\_2022\_2.pdf (1,93 MB)  
Ověřená situace MD-15082\_2022\_1.pdf (2,12 MB)

### Události zprávy:

13. 5. 2022 v 11:01:49 EV0: Datová zpráva byla podána.  
13. 5. 2022 v 11:01:49 EV5: Datová zpráva byla dodána do datové schránky příjemce. Je-li příjemcem datové zprávy orgán veřejné moci vystupující v postavení orgánu veřejné moci, byla datová zpráva tímto okamžikem doručena.  
13. 5. 2022 v 11:04:39 EV12: Přihlásila se pověřená osoba s právem přístupu ke zprávě ve smyslu § 8, odst. 6 zákona č. 300/2008 Sb., v platném znění. Datová zpráva je nyní doručena. Případné dřívější datum doručení fiktivně nebo doručení dodáním do schránky orgánu veřejné moci není dotčeno.

AFRY CZ s.r.o.	
Praha	13-05-2022
došlo dne:	1364/PP2090
č.j.:	
přiděleno:	FRANKOVA

# Krajský úřad Ústeckého kraje

Ověřeno je podpisem elektronickým podpisem	
Podpisatel:	Bc. Radmila Dočkalová
Organizace, OÚ:	
Služba a. odk:	11809/90
Vydání a. odk:	1 CA, Qualifid 2 CA, BSA, 02/2014
Datum a čas:	24.05.2022 12:29:00
Odesl:	
Stato:	

Velká Hradební 3118/48, 400 02 Ústí nad Labem  
Odbor územního plánování a stavebního řádu

AFRY C, s.r.o.  
Veronika Franková  
Magistrů 1275/13  
140 00 Praha 4

Datum: 24. 5. 2022

Spisová značka: KUUK/066150/2022/9  
Číslo jednací: KUUK/080617/2022  
UID: kuukes881dba39

Vyřizuje/linka: Bc. Radmila Dočkalová/540  
Počet listů/příloh: 2/0

## Koordinované závazné stanovisko

pro potřeby společného územního a stavebního řízení pro záměr označený „Ústí nad Labem, ul. Sociální péče, zvýšení bezpečnosti“

### Popis záměru:

*Předmětem záměru je vytvoření uceleného koordinovaného tahu na silnici I/30 (ul. Sociální péče) v Ústí nad Labem v úseku Krušnohorská – Mezní – vjezd do nemocnice – Na kabátě, jehož cílem je zvýšení bezpečnosti chodců při zachování kapacitního průjezdu vozidel po silnici I. třídy. Součástí záměru je návrh stavebních úprav, světelné signalizace, přeložky trakčního vedení i dopravní značení. Stávající i nově zřízené SSZ budou vybaveny technologií umožňující preferenci vozidel VHD, IZS i detekci jízdy na červenou.*

*Stavba je členěna na následující stavební objekty a provozní soubory:*

*SO 010 Příprava území staveniště*

*SO 101 Křižovatka Sociální péče x Krušnohorská*

*SO 102 Přejíždě pro chodce u zastávek MHD „Sociální péče“*

*SO 103 Křižovatka Sociální péče x Mezní x staveniště ZZS*

*SO 104 Křižovatka Sociální péče x vjezd do areálu Masarykovy nemocnice a přejíždě pro chodce u ČSPH*

*SO 105 Přejíždě pro chodce u zastávek MHD „Bukov, sanatorium“*

*SO 190 SSZ a dopravní značení*

*SO 190.1 Dopravní řešení SSZ a dopravní značení křižovatky Bělehradská x Krušnohorská x Sociální péče*

*SO 190.2 Dopravní řešení SSZ a dopravní značení přejíždě pro chodce u zastávek MHD „Sociální péče“*

*SO 190.3 Dopravní řešení SSZ a dopravní značení křižovatky Sociální péče x Mezní x staveniště ZZS*

*SO 190.4 Dopravní řešení SSZ a dopravní značení křižovatky Sociální péče x vjezd do areálu Masarykovy nemocnice a přejíždě pro chodce u ČSPH*

*SO 190.5 Dopravní řešení SSZ a dopravní značení přejíždě pro chodce u zastávek MHD „Bukov, sanatorium“*

Tel.: +420 475 657 111  
Fax: +420 475 200 245

Url: [www.kr-ustecky.cz](http://www.kr-ustecky.cz)  
E-mail: [urad@kr-ustecky.cz](mailto:urad@kr-ustecky.cz)

IČ: 70892156  
DIČ: CZ70892156

Bankovní spojení: Česká spořitelna, a.s.  
č. ú. 082733379/0800

PS 401.1 Technologická část SSZ Bělehradská x Krušnohorská x Sociální péče  
 PS 401.2 Technologická část dohledových systémů SSZ Bělehradská x Krušnohorská x Sociální péče  
 PS 402.1 Technologická část SSZ přechodu u zastávek „Sociální péče“  
 PS 402.2 Technologická část dohledových systémů SSZ přechodu u zastávek „Sociální péče“  
 PS 403.1 Technologická část SSZ Sociální péče x Mezní x stanoviště ZZS  
 PS 403.2 Technologická část dohledových systémů SSZ Sociální péče x Mezní x stanoviště ZZS  
 PS 404.1 Technologická část SSZ Sociální péče x vjezd do areálu Masarykovy nemocnice a přechodu u ČSPH  
 PS 404.2 Technologická část dohledových systémů SSZ Sociální péče x vjezd areálu Masarykovy do nemocnice a přechodu u ČSPH  
 PS 405 Technologická část SSZ přechodu u zastávek „Bukov, sanatorium“  
 PS 410 Úprava trakčního vedení

Krajský úřad Ústeckého kraje, jako dotčený orgán, vydává na základě žádosti Statutárního města Ústí nad Labem, IČ 00081531, se sídlem Velká Hradební 2336/8, 401 00 Ústí nad Labem, podané prostřednictvím zplnomocněného zástupce společnosti AFRY CZ, s.r.o., IČ 704816662, se sídlem Magistrů 1275/13, 140 00 Praha 4, pro potřeby společného územního a stavebního řízení pro záměr „Ústí nad Labem, ul. Sociální péče, zvýšení bezpečnosti“, ve smyslu ust. § 4 odst. 7 zákona č. 183/2006 Sb., o územním plánování a stavebním řádu, v platném znění

### **koordinované závazné stanovisko.**

Předloženou projektovou dokumentaci pro potřeby stavebního řízení posoudil Krajský úřad Ústeckého kraje podle následujících právních předpisů:

**1) zákona č. 183/2006 Sb., o územním plánování a stavebním řádu, v platném znění**  
 Veřejné zájmy, jejichž ochrana je v působnosti krajského úřadu dle ust. § 7 odst. 1 písm. c) uvedeného zákona, nejsou předmětným záměrem dotčeny.

**2) zákona č. 201/2012 Sb., o ochraně ovzduší, ve znění pozdějších předpisů**

Vyřizuje: Ing. Tomáš Peřina, tel. 475 657 151, email: perina.t@kr-ustecky.cz

Krajský úřad Ústeckého kraje, odbor životního prostředí a zemědělství, není k uvedenému záměru dotčeným orgánem podle zákona č. 201/2012 Sb., o ochraně ovzduší, v platném znění.

**3) zákona č. 114/1992 Sb., o ochraně přírody a krajiny, ve znění pozdějších předpisů**

Vyřizuje: Ing. Hana Pumprová, tel. 475 657 124, email: pumprova.h@kr-ustecky.cz

Jako orgán ochrany přírody a krajiny dotčený v souladu s § 90 odst. 17 zákona č. 114/1992 Sb., o ochraně přírody a krajiny, v platném znění konstatujeme, že záměrem nebudou dotčeny zájmy ochrany přírody a krajiny v působnosti krajského úřadu. Záměr se nachází mimo evropsky významné lokality, ptačí oblasti, prvky regionálního ÚSES, maloplošná zvláště chráněná území, jejich ochranná pásma a známé lokality s výskytem zvláště chráněných druhů. Vzhledem k lokálnímu charakteru záměru nelze předpokládat dálkové působení či negativní ovlivnění vzdálenějších lokalit soustavy Natura 2000 nebo zvláště chráněných území.

**4) zákona č. 44/1988 Sb., o ochraně a využití nerostného bohatství, ve znění pozdějších předpisů**

Vyřizuje: Ing. Petra Kalousová, tel. 475 657 162, email: kalousova.p@kr-ustecky.cz

Krajský úřad Ústeckého kraje, odbor životního prostředí a zemědělství, který je dotčeným orgánem z hlediska ustanovení § 19 zákona č. 44/1988 Sb., o ochraně a využití nerostného bohatství, ve znění pozdějších předpisů, k věci sděluje, že se stavba nenachází v chráněném ložiskovém území, výhradním ložisku nerostných surovin, ani dobývacím prostorem.

**5) zákona č. 541/2020 Sb., o odpadech**

Vyřizuje: Ing. Petra Hamerníková, tel. 475 657 733, email: hamernikova.p@kr-ustecky.cz

Krajský úřad Ústeckého kraje není z hlediska odpadového hospodářství k uvedenému záměru dotčeným orgánem podle zákona č. 541/2020 Sb., o odpadech, v platném znění.

**6) zákona č. 224/2015 Sb., o prevenci závažných havárií**

Vyřizuje: Ing. Hana Hanzlíková, tel. 475 657 161, email: hanzlikova.h@kr-ustecky.cz

Záměr nespadá do působnosti zákona č. 224/2015 Sb., o prevenci závažných havárií, v platném znění.

**7) zákona č. 100/2001 Sb., o posuzování vlivů na životní prostředí a o změně některých souvisejících zákonů (zákon o posuzování vlivů na životní prostředí), ve znění pozdějších předpisů**

Vyřizuje: Ing. Petra Kalousová, tel. 475 657 162, email: kalousova.p@kr-ustecky.cz

Krajský úřad Ústeckého kraje, který podle § 20 zákona č. 100/2001 Sb., o posuzování vlivů na životní prostředí, v platném znění (dále jen „zákon“) vykonává státní správu v oblasti posuzování vlivů na životní prostředí, na základě předložených podkladů konstatuje, že výše popsaný záměr nemůže závažně ovlivnit životní prostředí, a proto dle § 1 odst. 2 zákona nepodléhá posouzení z hlediska vlivů na životní prostředí, a to v případě zachování výše uvedených parametrů a činností.

**8) zákona č. 254/2001 Sb., o vodách a o změně některých zákonů (vodní zákon), ve znění pozdějších předpisů**

Vyřizuje: Ing. Hana Hanzlíková, tel. 475 657 161, email: hanzlikova.h@kr-ustecky.cz

Krajský úřad Ústeckého kraje není příslušným vodoprávním úřadem k vydání vyjádření podle § 18 zák. č. 254/2001 Sb., o vodách a o změně některých zákonů (vodní zákon), ve znění pozdějších předpisů.

**9) zákona č. 334/1992 Sb., o ochraně zemědělského půdního fondu, ve znění pozdějších předpisů**

Vyřizuje: Ing. Daniela Venclová, tel. 475 657 115, email: venclovakova.d@kr-ustecky.cz

Krajský úřad Ústeckého kraje, odbor životního prostředí a zemědělství, není z hlediska ochrany zemědělského půdního fondu příslušným správním orgánem k vyjádření podle zákona č. 334/1992 Sb., o ochraně zemědělského půdního fondu, ve znění pozdějších předpisů.

**10) zákona č. 76/2002 Sb., o integrované prevenci a omezování znečištění, o integrovaném registru znečišťování a o změně některých zákonů, ve znění novel (zákon o integrované prevenci)**

Vyřizuje: Bc. Zuzana Dynterová, tel. 475 657 144, email: dynterova.z@kr-ustecky.cz

Záměr nespadá do přílohy č. 1 zákona č. 76/2002 Sb., o integrované prevenci a omezení znečištění, o integrovaném registru znečišťování a o změně některých zákonů, ve znění novel (zákon o integrované prevenci).

#### **11) zákona č. 289/1995 Sb., o lesích, ve znění pozdějších předpisů**

Vyřizuje: Ing. Marcela Pešková, tel. 475 657 533, email: paskova.m@kr-ustecky.cz

Krajský úřad Ústeckého kraje, orgán státní správy lesů, v souladu s ustanovením § 48a zákona č. 289/1995 Sb., o lesích a o změně a doplnění některých zákonů, ve znění pozdějších předpisů, není příslušným orgánem státní správy lesů k vydání stanoviska, neboť záměrem nebudou dotčeny pozemky určené k plnění funkcí lesa.

#### **12) zákona č. 13/1997 Sb., o pozemních komunikacích, v platném znění**

Vyřizuje: Mgr. Michaela Neradová, tel. 475 657 573, email: neradova.m@kr-ustecky.cz

Krajský úřad Ústeckého kraje, odbor dopravy a silničního hospodářství, jako příslušný silniční správní úřad ve věcech silnic I. třídy souhlasí s předloženou dokumentací výše uvedené stavby za těchto podmínek:

- pro umístění nové inženýrské sítě v silničním pozemku silnice I. třídy bude zdejší silniční správní úřad (před vydáním příslušného povolení ve společném řízení před stavebním úřadem) požádán o povolení umístění inženýrské sítě v silničním pozemku (netýká se umístění veřejného osvětlení a světelného signalizačního zařízení v obci, tyto dle ust. § 25 odst. 12 zákona č. 13/1997 Sb., o pozemních komunikacích nejsou zvláštním užíváním, vyžadují však předchozí souhlas vlastníka dotčené komunikace).

- pro samotnou realizaci stavebních prací (po vydání příslušného povolení ve společném řízení) při zásahu v komunikaci I. třídy, bude zdejší silniční správní úřad požádán o povolení zvláštního užívání komunikace a uzavírky, včetně stanovení přechodné úpravy provozu na pozemní komunikaci.

- v případě změny místní úpravy provozu na pozemní komunikaci (trvalého dopravního značení), bude zdejší odbor současně požádán o vydání příslušného stanovení.

#### **Z á v ě r:**

Krajský úřad Ústeckého kraje na základě dílčích stanovisek jednotlivých úseků veřejné správy vydává toto koordinované závazné stanovisko, z jehož obsahu pro potřeby společného územního a stavebního řízení pro záměr „Ústí nad Labem, ul. Sociální péče, zvýšení bezpečnosti“ nevyplývají žádné přímé podmínky, nicméně je důležité poukázat na bod č. 12, v němž jsou obsažena další doporučení či upozornění na potřebu vydání samostatných stanovisek či vyjádření.

Bc. Radmila Dočkalová  
oprávněná úřední osoba  
odboru územního plánování a stavebního řádu



**Datová schránka:** ay4ur5q, AFRY CZ s.r.o.  
**Uživatel:** Adéla Dianová

## Přijatá zpráva - Detail zprávy

**Předmět:** Koordinované závazné stanovisko  
**ID zprávy:** 1042562454  
**Typ zprávy:** Přijatá datová zpráva  
**Stav zprávy:** Doručená  
**Datum a čas:** 24. 5. 2022 v 12:53:42

**Odesílatel:** Ústecký kraj, Velká Hradební 3118/48, 40001 Ústí nad Labem, CZ  
**ID schránky:** t9zbsva  
**Typ schránky:** Orgán veřejné moci  
**Odesílající osoba:** Spisová aplikace


**Zmocnění:** Nežadáno  
**Naše čís. jednací:** KUUK/080617/2022  
**Naše spisová zn.:** KUUK/066150/2022/9  
**Vaše čís. jednací:** Nežadáno  
**Vaše spisová zn.:** Nežadáno  
**K rukám:** Veronika Franková  
**Do vlastních rukou:** Ano  
**Zakázáno doručení fiktí:** Ne

### Přílohy:

066150-2022\_kooZS\_AFRY\_CZ.pdf (445,84 kB)

### Události zprávy:

**24. 5. 2022 v 12:44:14** EV0: Datová zpráva byla podána.  
**24. 5. 2022 v 12:44:14** EV5: Datová zpráva byla dodána do datové schránky příjemce. Je-li příjemcem datové zprávy orgán veřejné moci vystupující v postavení orgánu veřejné moci, byla datová zpráva tímto okamžikem doručena.  
**24. 5. 2022 v 12:53:42** EV12: Přihlásila se pověřená osoba s právem přístupu ke zprávě ve smyslu § 8, odst. 6 zákona č. 300/2008 Sb., v platném znění. Datová zpráva je nyní doručena. Případně dřívější datum doručení fiktí nebo doručení dodáním do schránky orgánu veřejné moci není dotčeno.







Spisová značka  
MMUL/PO/137215/2022/ChlaI  
Číslo jednací  
MMUL/PO/139613/2022/ChlaI

Vyřizuje/e-mail/linka  
Chlapcová Ivana, Mgr.  
ivana.chlapcova@mag-ul.cz  
475271448

Ústí nad Labem  
dne 3.5.2022

## VÝZVA K ODSTRANĚNÍ NEDOSTATKŮ ŽÁDOSTI O VYDÁNÍ KOORDINOVANÉHO ZÁVAZNÉHO STANOVISKA

Magistrát města Ústí nad Labem, právní odbor jako věcně a místně příslušný dotčený orgán (dále jen „MmÚ“), podle ustanovení § 4 odst. 7 zákona č. 183/2006 Sb., o územním plánování a stavebním řádu (stavební zákon), ve znění pozdějších předpisů, v souladu s § 149 odst. 5 zákona č. 500/2004 Sb., správní řád, ve znění pozdějších předpisů, shledal, že žádost o vydání koordinovaného závazného stanoviska ke stavebnímu záměru „Ústí nad Labem - ul. Sociální péče - zvýšení bezpečnosti - PD“, kterou dne 29.4.2022 podal Statutární město Ústí nad Labem, Velká Hradební č.p. 2336/8, Ústí nad Labem-centrum, 400 01 Ústí nad Labem 1, kterého zastupuje AFRY CZ s.r.o., Magistrů č.p. 1275/13, 140 00 Praha 4-Michle (dále jen „žadatel“), neobsahuje kompletní projektovou dokumentaci pro vydání koordinovaného závazného stanoviska, a proto žadatele dle ustanovení § 37 odst. 3 zákona č. 500/2004 Sb., správní řád, ve znění pozdějších předpisů,

**vyzývá**

**k doplnění obsahových skutečností výše uvedeného podání v následujícím rozsahu:**

1. Doložení Souhrnné technické zprávy B, včetně seznamu dotčených pozemků,  
**a stanovuje Vám k tomu lhůtu 30 dnů ode dne doručení této výzvy.**

### **Odůvodnění:**

Z důvodu chybějících podkladů nelze vyhodnotit dopad záměru z hledisek souladu se všemi chráněnými veřejnými zájmy podle zvláštních právních předpisů a koordinované závazné stanovisko podle § 4 odst. 7 stavebního zákona nelze vydat. Proto Vás v souladu s § 149 odst. 5 správního řádu vyzýváme k doplnění žádosti v rozsahu výše uvedených bodů a stanovujeme Vám k tomu lhůtu 30 dní ode dne doručení této výzvy.

Pokud ve stanovené lhůtě nebudou odstraněny vady žádosti, které brání vydání koordinovaného závazného stanoviska, koordinované závazné stanovisko nemůže být vydáno. Po dobu odstraňování vad žádosti lhůta pro vydání koordinovaného závazného stanoviska

neběží. Nová lhůta 30 dnů pro vydání koordinovaného závazného stanoviska počne běžet až ode dne odstranění vad žádosti,

**Mgr. Ivana Chlapcová**  
koordinátorka závazných stanovisek  
právní odbor Magistrátu města Ústí nad Labem



Datová schránka: ay4ur5q, AFRY CZ s.r.o.

Uživatel: Adéla Dianová

## Přijatá zpráva - Detail zprávy

**Předmět:** Výzva k doplnění: Ústí nad Labem - ul. Sociální péče - zvýšení bezpečnosti - PD  
**ID zprávy:** 1034298163  
**Typ zprávy:** Přijatá datová zpráva  
**Stav zprávy:** Doručena  
**Datum a čas:** 3. 5. 2022 v 12:41:45

**Odesílatel:** Statutární město Ústí nad Labem, Velká Hradební 2336/8, 40001 Ústí nad Labem, CZ  
**ID schránky:** vt8bhx2  
**Typ schránky:** Orgán veřejné moci  
**Odesílající osoba:** Spisová aplikace

**Zmocnění:** Nežadáno  
**Naše čís. jednací:** MMUL/PO/139613/2022/Chl1a1  
**Naše spisová zn.:** Nežadáno  
**Vaše čís. jednací:** Nežadáno  
**Vaše spisová zn.:** Nežadáno  
**K rukám:** Nežadáno  
**Do vlastních rukou:** Ano  
**Zakázáno doručení fiktí:** Ne

### Přílohy:

2022-137215.pdf (418,78 kB)

### Události zprávy:

3. 5. 2022 v 11:30:03 EV0: Datová zpráva byla podána.  
3. 5. 2022 v 11:30:03 EV5: Datová zpráva byla dodána do datové schránky příjemce. Je-li příjemcem datové zprávy orgán veřejné moci vystupující v postavení orgánu veřejné moci, byla datová zpráva tímto okamžikem doručena.  
3. 5. 2022 v 12:41:45 EV12: Přihlásila se pověřená osoba s právem přístupu ke zprávě ve smyslu § 8, odst. 6 zákona č. 300/2008 Sb., v platném znění. Datová zpráva je nyní doručena. Případné dřívější datum doručení fiktí nebo doručení dodáním do schránky orgánu veřejné moci není dotčeno.

**AFRY CZ s.r.o.**

Praha

03-05-2022

dodlo dne:

č.j.:

přidělena:

2969/TP1929,  
FRANKOVA





Pomáhat a chránit

KŘP ÚSTECKÉHO KRAJE

Odb. služby dopravní policie



Č. j. KRPU-70975-6/ČJ-2022-0400DP-04

Ústí nad Labem 27. května 2022

Počet stran: 2

Přílohy: -

AFRY CZ spol. s r. o.  
Veronika Franková  
Magistrů 1275/13  
140 00 Praha 4

**I/30 Sociální Péče, zvýšení bezpečnosti - sdělení**  
K č. j. OP0595/22

Písemností ze dne 29. května 2022 žádáte o vydání stanoviska k projektové dokumentaci výše uvedeného stavebního záměru. V dané věci Vám sdělujeme, že předložené podklady, které jsou součástí Vaší písemnosti, nejsou v souladu s náležitostmi dohodnutými v rámci výrobního výboru konaného dne 13. dubna 2022 na Magistrátu města Ústí nad Labem. Zároveň některé části předložené projektové dokumentace nejsou vyhotoveny vzájemném souladu. Vzhledem k uvedenému požadujeme:

Předložit projektovou dokumentaci, která bude zahrnovat náležitosti odsouhlasené v rámci výše uvedeného výrobního výboru, které spolu s dalšími požadavky na doplnění projektové dokumentace v oblasti dopravního značení uvádíme níže. Pro účely vydání požadovaného stanoviska postačí zaslat doplněnou projektovou dokumentaci v rozsahu částí „C 3.1. Koordinační situace část 1“ a „C 3.2. Koordinační situace část 2“. Projektovou dokumentaci v uvedeném rozsahu požadujeme doplnit o následující náležitosti:

- při vyznačování zastávek autobusů v rámci celé stavby – navržené DZ IJ 4c+e současně s VDZ V 11a – DZ IJ 4c+e neosazovat;
- na ul. Sociální Péče před vjezdem do nemocnice navržena DZ B 13 + E 7b, doporučujeme tuto informaci vložit do DZ IP 19 z obou směrů a navrženou DZ B 13 + E 7b neosazovat;
- křižovatka ulic Sociální Péče x Na Kabátě – v ul. Na Kabátě doplnit DZ A 10 + E 7b;
- na dopravním ostrůvku na vjezdu do nemocnice doplnit DZ C 4c;
- křižovatka Sociální Péče x Stará x Bělehradská x Krušnohorská nově nevyznačovat V 2b ve směru Sociální Péče x Krušnohorská ze středové čáry v ul. Sociální Péče na vnitřní okraj dvoupřuhu v ul. Bělehradská – zachovat stávající stav;

Lidické náměstí 9  
401 79 Ústí nad Labem

Tel.: 974 421 250  
E-mail: epodatelna.policie@pcr.cz  
ID DS: a64ai6n

www.policie.cz

- křižovatka Sociální Péče x Mezní x Krušnohorská nově nevyznačovat V 2b v ul. Sociální Péče přes prostor křižovatky ze středové čáry ve spodní části křižovatky na vnitřní okraj dvoupruhu ve vrchní části křižovatky – zachovat stávající stav;
- v rámci celé stavby VDZ V 12a vyznačit v souladu s Technickými podmínkami č. 65 v platném znění, tedy aby začátek, respektive konec, čáry byl vždy orientován k jízdnímu pruhu;
- na výjezdu od „protetiky“ sjezd pod hlavním vjezdem do nemocnice osadit DZ P 4 + C 2b obdobně jako na ostatních výjezdech;
- ul. Sociální Péče u ČS PHM Shell odstranit A 11 + E 1, při tomto uspořádání nadbytečné, z opačného směru rovněž odstraněno;
- ul. Sociální Péče za křižovatkou se sil. II/528 odstranit DZ IP 20a (2x);
- ul. Sociální Péče před křižovatkou s ul. Na Kabátě odstranit text z IP 19 v šípce pro pravé odbočení.

Uvedené nedostatky projektové dokumentace byly zjištěny v jejích částech „*Situace D 190.1*“, „*Situace D 190.2*“, „*Situace D 190.3*“, „*Situace D 190.4*“ a „*Situace D 190.5*“.

Na základě požadovaného doplnění projektové dokumentace bude zdejší součástí Policie České republiky vydáno koordinované stanovisko v souladu se zákonem č. 13/1997 Sb. o pozemních komunikacích v platném znění a zákona č. 361/2000 Sb. o silničním provozu v platném znění, společně pro zdejší součást Policie České republiky a dopravní inspektorát v Ústí nad Labem Krajského ředitelství policie Ústeckého kraje.

Vyřizuje:

kpt. Ing. Jan Matoušek, 974 421 258

plk. Jiří Ušák  
vedoucí OSDP

Jiří Ušák

27.05.2022 13:08:38

Digitálně podepsal:

JIRI UŠÁK  
POLICE ČESKÉ REPUBLIKY

Datová:



**Datová schránka:** ay4ur5q, AFRY CZ s.r.o.  
**Uživatel:** Adéla Dianová

## Přijatá zpráva - Detail zprávy

**Předmět:** I/30 Sociální Péče, zvýšení bezpečnosti - sdělení  
**ID zprávy:** 1044041978  
**Typ zprávy:** Přijatá datová zpráva  
**Stav zprávy:** Doručená  
**Datum a čas:** 30. 5. 2022 v 08:03:41

**Odesílatel:** Krajské ředitelství policie Ústeckého kraje, Lidické náměstí 899/9, 40001 Ústí nad Labem, CZ  
**ID schránky:** a64ai6n  
**Typ schránky:** Orgán veřejné moci  
**Odesílající osoba:** Pověřená osoba


**Zmocnění:** Nežadáno  
**Naše čís. jednací:** KRPU-70975-6/ČJ-2022-0400DP-04  
**Naše spisová zn.:** KRPU-70975/ČJ-2022-0400DP-04  
**Vaše čís. jednací:** Nežadáno  
**Vaše spisová zn.:** OP0595/22  
**K rukám:** Veronika Franková  
**Do vlastních rukou:** Ne  
**Zakázáno doručení fikcí:** Ne

### Přílohy:

I-30 Sociální Péče, zvýšení bezpečnosti, sdělení\_sig.pdf (353,21 kB)

### Události zprávy:

27. 5. 2022 v 14:01:58 EV0: Datová zpráva byla podána.  
27. 5. 2022 v 14:01:58 EV5: Datová zpráva byla dodána do datové schránky příjemce. Je-li příjemcem datové zprávy orgán veřejné moci vystupující v postavení orgánu veřejné moci, byla datová zpráva tímto okamžikem doručena.  
30. 5. 2022 v 08:03:41 EV12: Přihlásila se pověřená osoba s právem přístupu ke zprávě ve smyslu § 8, odst. 6 zákona č. 300/2008 Sb., v platném znění. Datová zpráva je nyní doručena. Případné dřívější datum doručení fikcí nebo doručení dodáním do schránky orgánu veřejné moci není dotčeno.







V Chomutově, dne 4.5.2022

č.j.: RSD-72433/2022-4

PID: RSDCXXRVGP

Vyřizuje: Ing. Josef Maier

mob.: +420 601 550 519

josef.maier@rsd.cz

**Vyjádření k PD pro společné povolení pro stavbu: „Ústí nad Labem, ul. Sociální péče - zvýšení bezpečnosti“ – silnice I/30**

K Vaší žádosti ze dne 29.4.2022 pod zn.: OP0594/22 (zaslána datovou schránkou a zároveň s odkazem ke stažení kompletní PD) o vyjádření k projektové dokumentaci pro společné povolení (územní a stavební řízení), souhlas s uložení inženýrských sítí a o souhlas s činností v ochranném pásmu silnice, vč. přiložené PD ve stupni „DUSP“ z 03/2022, Vám **Ředitelství silnic a dálnic ČR, Správa Chomutov**, jako majetkový správce komunikace I.třídy I/30 v dotčené lokalitě v Ústí nad Labem, ul. Sociální péče a ul. Krušnohorská, sděluje následující:

**Konstatujeme:**

- ✓ k dnešnímu dni není definitivně vyřešen projekt dopravního značení, vč. možných stavebních úprav,
- ✓ k výše uvedené stavbě, dne 2.5.2022 e-mailem zaslal pan Jiří Lávič, Záznam z jednání na Magistrátě města Ústí nad Labem ze dne 13.4.2022 k připomínkování upraveného záznamu a upravených situací na základě tohoto jednání, s tím, že máme uplatnit případně připomínky do 12.5.2022,
- ✓ na základě uvedeného nám připadá jako předčasně posílat žádost o vyjádření k PD (v zaslané PD nejsou promítnuty žádné z připomínek – PD není definitivní).

**Sdělujeme:**

- výkresy pro jednotlivé „obory“ nejsou provázány – pro příklad uvádíme:

**Výřezy z různých situací - příklad:**

Mezní

Úsek Krušnohorská - Mezní, práce na překopectech, fáze A, schéma DIO

výkres označen jako práce na překopectech – modře vyznačen překop

výřez z Koordinační situace – naznačen protlak



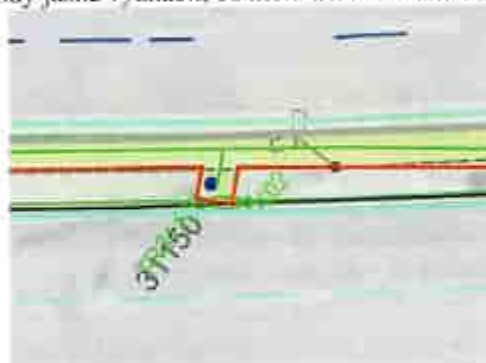


výřez z další situace – naznačen protlak



**Z výše uvedeného vyplývá, že se nedá sofistikovaně vyjádřit.**

Pozn.: dále požadujeme do legendy jasně vyznačit, co která „čára“ znamená:



➤ ve středovém zeleném pásu oddělující směrové jízdní pruhy se jeví odshora:

- zeleně – kabelové vedení SSZ (zřejmě nové)
- následně šedě – stávající vedení VO,
- červená linie ??? – není v legendě,
- zeleně – další kabelové vedení SSZ ? (nové či stávající ?) proč jedno u ohrubníku vlevo, druhé vpravo.

Dopředu upozorňujeme, že **budeme akceptovat** (v rámci vlastní komunikace) provádění umístění kabelových vedení **pouze protlakem**, s minimálním krytím nad sítí nebo její chráničkou min 1,2 m (upozorňujeme, že krytí není uloženo).

**Toto vyjádření má charakter sdělení a nelze jej použít pro žádný stupeň stavebního řízení.**

Po zaslání definitivní PD (s promítnutím výše uvedených připomínek, a připomínek, které mohou být vzneseny do 12.5.2022) bude, snad, možno vydat vyjádření či stanovisko.

S pozdravem

Mgr. Lucie Ziková

vedoucí odd. majetkové správy ŘSD ČR, Správy Chomutov

Ing. Josef Maier

Digitálně podepsal Ing. Josef  
Maier  
Datum: 2022.05.04 14:48:52  
+02 00

Obdrží:

**AFRY CZ s.r.o.**

**Veronika Franková**

*referent oddělení inženýrské činnosti a geodézie*

Magistrů 1275/13

140 00 Praha 4

datová schránka ID: ay4ur5q

Korespondenci zasílejte na adresu:

Ředitelství silnic a dálnic ČR, Správa Chomutov, Kochova 3975, 430 01 Chomutov

e-mail: [posta@rsd.cz](mailto:posta@rsd.cz) , ID datové schránky: zjq4rhz





**Datová schránka:** ay4ur5q, AFRY CZ s.r.o.  
**Uživatel:** Adéla Dianová

## Přijatá zpráva - Detail zprávy

**Předmět:** 1.30 ÚL - Sociální péče - úpr. provozu stavební část pro MgM ÚL -  
vyjádření k PD pro AFRY 04\_05\_2022  
**ID zprávy:** 1035033711  
**Typ zprávy:** Přijatá datová zpráva  
**Stav zprávy:** Doručena  
**Datum a čas:** 4. 5. 2022 v 15:24:19

**Odesílatel:** Ředitelství silnic a dálnic ČR, Na Pankráci 546/56, 14000 Praha 4, CZ  
**ID schránky:** zjq4rhz  
**Typ schránky:** Orgán veřejné moci  
**Odesílající osoba:** Spisová aplikace


**Zmocnění:** Nežadáno  
**Naše čís. jednací:** RSD-72433/2022-4  
**Naše spisová zn.:** Nežadáno  
**Vaše čís. jednací:** Nežadáno  
**Vaše spisová zn.:** Nežadáno  
**K rukám:** Nežadáno  
**Do vlastních rukou:** Ne  
**Zakázáno doručení flikcí:** Ne

### Přílohy:

1.30 ÚL - Sociální péče - úpr.provozu - staveb.část MgM ÚL -  
vyjádření k PD pro AFRY 04\_05\_2022,č.j.72433-4.pdf (499,41 kB)

### Události zprávy:

- 4. 5. 2022 v 15:00:02** EV0: Datová zpráva byla podána.  
**4. 5. 2022 v 15:00:03** EV5: Datová zpráva byla dodána do datové schránky příjemce. Je-li příjemcem datové zprávy orgán veřejné moci vystupující v postavení orgánu veřejné moci, byla datová zpráva tímto okamžikem doručena.  
**4. 5. 2022 v 15:24:19** EV12: Přihlásila se pověřená osoba s právem přístupu ke zprávě ve smyslu § 8, odst. 6 zákona č. 300/2008 Sb., v platném znění. Datová zpráva je nyní doručena. Případně dřívější datum doručení flikcí nebo doručení dodáním do schránky orgánu veřejné moci není dotčeno.







**DRÁŽNÍ ÚŘAD, WILSONOVA 300/8, 121 06 PRAHA 2**  
sekce infrastruktury - územní odbor Praha

AFRY CZ s.r.o.  
Magistrů 1275/13  
14000 Praha 4

VAŠ DOPIS ZNAČKY / ZE DNE  
OP0591/22 / 29. dubna 2022

NAŠE ZNAČKA  
MP-SOP1011/22-2/Ce  
DUCR-28702/22/Ce

VYŘIZUJE / TELEFON  
Čejchan Jaroslav Ing. /  
602 668 914

V PRAZE DNE  
13. května 2022

***Věc: Žádost o vydání stanoviska pro společné povolení.***

Drážní úřad obdržel dne 29. dubna 2022 Váš dopis, ve kterém žádáte o vydání stanoviska pro stavbu „Ústí nad Labem, ul. Sociální péče, zvýšení bezpečnosti - PD“. K Vaší žádosti Vám Drážní úřad sděluje následující:

V prostoru stavby je umístěna trolejbusová dráha vedená po pozemní komunikaci. V § 8, odst. 2 zákona č. 266/1994 Sb., o dráhách, ve znění pozdějších předpisů je uvedeno, že „pro dráhu vedenou po pozemních komunikacích“ se ochranné pásmo nezřizuje.

Z výše uvedeného důvodu Drážní úřad závazné stanovisko nevydává.

Pro stavbu v rozsahu vedlejší stavby – stavby dráhy PS 410 „Úprava trakčního vedení“ vydal Drážní úřad dne 13. května 2022 závazné stanovisko podle § 94j odst. 2 zákona č. 183/2006 Sb., o územním plánování a stavebním řádu č.j.DUCR-28702/22/Ce.

Při realizaci předmětné stavby nesmí být ohrožena bezpečnost a plynulost provozu trolejbusové dráhy.

**Ing.Miroslav Hron**  
*ředitel územního odboru Praha*



**Datová schránka:** ay4ur5q, AFRY CZ s.r.o.  
**Uživatel:** Adéla Dianová

## Přijatá zpráva - Detail zprávy

**Předmět:** \*Obecný dopis  
**ID zprávy:** 1040871373  
**Typ zprávy:** Přijatá datová zpráva  
**Stav zprávy:** Doručená  
**Datum a čas:** 19. 5. 2022 v 12:36:58

**Odesílatel:** Drážní úřad, Wilsonova 300/8, 11000 Praha 2, CZ  
**ID schránky:** 5mjaatd  
**Typ schránky:** Orgán veřejné moci  
**Odesílající osoba:** Administrátor

**Zmocnění:** Nezadáno  
**Naše čís. jednací:** DUCR-28702/22/Ce  
**Naše spisová zn.:** MP-SOP1011/22  
**Vaše čís. jednací:** Nezadáno  
**Vaše spisová zn.:** Nezadáno  
**K rukám:** Nezadáno  
**Do vlastních rukou:** Ne  
**Zakázáno doručení fiktí:** Ne

### Přílohy:

3A691823.pdf (684,0 kB)

### Události zprávy:

- 19. 5. 2022 v 12:03:22** EV0: Datová zpráva byla podána.  
**19. 5. 2022 v 12:03:23** EV5: Datová zpráva byla dodána do datové schránky příjemce. Je-li příjemcem datové zprávy orgán veřejné moci vystupující v postavení orgánu veřejné moci, byla datová zpráva tímto okamžikem doručena.  
**19. 5. 2022 v 12:36:58** EV12: Přihlásila se pověřená osoba s právem přístupu ke zprávě ve smyslu § 8, odst. 6 zákona č. 300/2008 Sb., v platném znění. Datová zpráva je nyní doručena. Případné dřívější datum doručení fiktí nebo doručení dodáním do schránky orgánu veřejné moci není dotčeno.

AFRY CZ s.r.o.	
Praha	19.05.2022
došlo dne:	19.05.2022
č.j.:	2424/PT2788
přidělena:	FRANKOVA

**DRAŽNÍ ÚŘAD, WILSONOVA 300/8, 121 06 PRAHA 2**  
**sekce infrastruktury - územní odbor Praha**

Sp. zn.: MP-SDP0324/22-2/Ce

Č. j.: DUCR-28701/22/Ce

Oprávněná úřední osoba: Čejchan Jaroslav Ing.

V Praze dne 13. května 2022

Telefon: 602 668 914

E-mail: cejchan@ducr.cz

## **ZÁVAZNÉ STANOVISKO**

Dražní úřad jako drážní správní úřad podle § 54 odst. 1 zákona č. 266/1994 Sb., o dráhách, ve znění pozdějších předpisů (dále jen "zákon") a jako speciální stavební úřad pro stavby drah, podle § 7 odst. 1 zákona a podle § 15 odst. 1 písm. b) zákona č. 183/2006 Sb., o územním plánování a stavebním řádu, (dále jen "stavební zákon")

### **vydává**

podle § 94j odst. 2 stavebního zákona na základě žádosti,  
podané u Drážního úřadu dne **29. dubna 2022**

žadatelem **Statutární město Ústí nad Labem, Velká hradební 2336/8A, 40100 Ústí nad Labem, IČ:00081531 prostřednictvím zástupce AFRY CZ s.r.o., Magistrů 1275/13, 14000 Praha 4, IČ:45306605**

**s o u h l a s n é   z á v a z n é   s t a n o v i s k o   p r o   ú č e l y   v y d á n í  
s p o l e č n é h o   p o v o l e n í   s t a v b y**

**Ústí nad Labem**

**„ul. Sociální péče, zvýšení bezpečnosti“**

v rozsahu vedlejší stavby – stavby dráhy:

**PS 410 Úprava trakčního vedení**

### **Stručný popis stavby:**

Předmětem stavby je vytvoření uzeleného koordinovaného tahu na silnici I/30 (ul. Sociální péče) v Ústí nad Labem v úseku Krušnohorská – Mezní – vjezd do nemocnice – Na Kabátě. Cílem je zvýšení bezpečnosti chodců při zachování kapacitního průjezdu vozidel po silnici I. třídy. Obsahem PS 410 je úprava trakčního vedení trolejbusové trati na ulici Sociální péče. Úprava trakčního vedení spočívá v přeložení trakčního stožáru č.2450 do nové, vyhovující polohy a v úpravě nosné sítě vodičů.

### **Pro provedení vedlejší stavby PS 410 stanoví Drážní úřad tyto podmínky:**

1. Stavba bude provedena podle dokumentace zakázkové číslo: 2021/0039, stupeň dokumentace: Dokumentace pro vydání společného povolení, kterou zpracoval Ing. Jaroslav Kypůs
2. Stavba musí splňovat parametry stanovené vyhláškou č. 177/1995 Sb., kterou se vydává stavební a technický řád drah, ve znění pozdějších předpisů, (dále jen „vyhláška“) a ustanoveními stavebního zákona.
3. Stavebník je povinen písemně oznámit Drážnímu úřadu termín zahájení stavby, název a sídlo stavebního podnikatele, který bude stavbu provádět. Změny v těchto skutečnostech stavebník neprodleně oznámí Drážnímu úřadu.

4. Provádět stavbu může jako zhotovitel jen stavební podnikatel, který při její realizaci zabezpečí odborné vedení provádění stavby stavbyvedoucím. Dále je povinen zabezpečit, aby práce na stavbě, k jejichž provádění je předepsáno zvláštní oprávnění, vykonávaly jen osoby, které jsou držiteli takového oprávnění.
5. **Po dokončení stavby nebo její části schopné samostatného užívání, požádá stavebník nebo jeho zástupce o zavedení zkušebního provozu, který bude probíhat v minimální délce 3 měsíce.**
6. Po ukončení stavby požádá stavebník o vydání závazného stanoviska ke kolaudaci, který Drážní úřad vydává podle § 7 odst. 3 zákona

### **Odůvodnění**

Drážní úřad obdržel dne **29. dubna 2022** žádost žadatele **Statutární město Ústí nad Labem, Velká hradební 2336/8A, 40100 Ústí nad Labem, IČ:00081531 prostřednictvím zástupce AFRY CZ s.r.o., Magistrů 1275/13, 14000 Praha 4, IČ:45306605** o závazné stanovisko pro výše uvedený stavební záměr. K žádosti byla Drážnímu úřadu předložena PD pro společné povolení- zakázkové číslo: 2021/0039.

Drážní úřad posoudil u předložené žádosti a předložené dokumentace soulad navrhované stavby se zákonem o dráhách včetně prováděcích předpisů.

Stanovené podmínky v tomto závazném stanovisku musí být v původním znění převzaty do společného povolení vydaného místně příslušným stavebním úřadem.

#### **Toto stanovisko:**

- Je podle § 64 zákona o dráhách závazným stanoviskem podle § 149 zákona č. 500/2004 Sb., správní řád, ve znění pozdějších předpisů, pro rozhodnutí a pro jiné úkony stavebního úřadu nebo úkony autorizovaného inspektora v souladu s § 4 odstavce 2 písm. a) zákona č. 183/2006 Sb., o územním plánování a stavebním řádu, ve znění pozdějších předpisů, nestanoví-li zvláštní předpis jinak.
- Nenahrazuje rozhodnutí, stanoviska, vyjádření, posouzení případně jiná opatření dotčených orgánů vyžadovaná zvláštními předpisy a stanovisko účastníků řízení.

**Ing. Miroslav Hron**

*ředitel územního odboru Praha*

#### **Rozdělovník:**

- Statutární město Ústí nad Labem, Velká hradební 2336/8A, 40100 Ústí nad Labem *prostřednictvím zástupce AFRY CZ s.r.o., Magistrů 1275/13, 14000 Praha 4*

#### **Spis**



**Datová schránka:** ay4ur5q, AFRY CZ s.r.o.  
**Uživatel:** Adéla Dianová

## Přijatá zpráva - Detail zprávy

**Předmět:** [M] Rozhodnutí o vydání stavebního povolení  
**ID zprávy:** 1039225326  
**Typ zprávy:** Přijatá datová zpráva  
**Stav zprávy:** Doručena  
**Datum a čas:** 16. 5. 2022 v 11:08:54

**Odesílatel:** Drážní úřad, Wilsonova 300/8, 11000 Praha 2, CZ  
**ID schránky:** 5mjaatd  
**Typ schránky:** Orgán veřejné moci  
**Odesílající osoba:** Administrátor


**Zmocnění:** Nezařáno  
**Naše čís. jednací:** DUCR-28701/22/Ce  
**Naše spisová zn.:** MP-SDP0324/22  
**Vaše čís. jednací:** Nezařáno  
**Vaše spisová zn.:** Nezařáno  
**K rukám:** Nezařáno  
**Do vlastních rukou:** Ne  
**Zakázáno doručení fikcí:** Ne

### Přílohy:

353A2BCC.pdf (674,29 kB)

### Události zprávy:

- 16. 5. 2022 v 11:03:16** EV0: Datová zpráva byla podána.  
**16. 5. 2022 v 11:03:16** EV5: Datová zpráva byla dodána do datové schránky příjemce. Je-li příjemcem datové zprávy orgán veřejné moci vystupující v postavení orgánu veřejné moci, byla datová zpráva tímto okamžikem doručena.  
**16. 5. 2022 v 11:08:54** EV12: Přihlásila se pověřená osoba s právem přístupu ke zprávě ve smyslu § 8, odst. 6 zákona č. 300/2008 Sb., v platném znění. Datová zpráva je nyní doručena. Případně dřívější datum doručení fikcí nebo doručení dodáním do schránky orgánu veřejné moci není dotčeno.





AFRY CZ s.r.o.

Hrušovská 2678/20  
702 00 Ostrava

Vaše žádost ze dne, značka:  
28.04.2022

Naše značka:  
006220042

Vyřizuje:  
Hana Cinkaničová

dne:  
27.05.2022

## Věc: Ústí nad Labem - ul. Sociální péče – zvýšení bezpečnosti - PD

### Stanovisko k projektové dokumentaci pro stavební povolení

Na Vaše vyžádání jsme posoudili uvedenou stavbu z hlediska Stavebního zákona č. 183/2006 Sb., ve znění účinném k 1. 1. 2018., a prováděcích vyhlášek a zejména vyhlášky č. 398/2009 Sb., o obecných technických požadavcích zabezpečujících bezbariérové užívání staveb.

Místo stavby: k. ú. Ústí nad Labem [774871], Přestavba stávající křižovatky Bělehradská x Na Spojce x Malátova na světelně řízenou včetně nezbytných stavebních úprav a zřízení chodeckého světelně signalizačního zařízení na přechodu pro chodce u křižovatky Bělehradská x Pod Školou.

Stavebník: Statutární město Ústí nad Labem, Velká Hradební 2336/8, 401 00 Ústí nad Labem

Projektant: AFRY CZ s.r.o., Magistrů 1275/13, 140 00 Praha 4

Č. zakázky: 2021/0039

Datum: 03/2022

Předmětem předložené dokumentace je vytvoření uceleného koordinovaného tahu na silnici I/30 (ul. Sociální péče) v Ústí nad Labem v úseku Krušnohorská – Mezní – vjezd do nemocnice – Na Kabátě. Cílem dokumentace je zvýšení bezpečnosti chodců při zachování kapacitního průjezdu vozidel po silnici I. třídy. Součástí dokumentace je návrh stavebních úprav, světelné signalizace, přeložky trakčního vedení i dopravního značení. Stávající i nově zřízené SSZ budou vybaveny technologií umožňující preferenci vozidel VHD, IZS i detekci jízdy na červenou. Stavba se dělí na stavební objekty: SO 101 Křižovatka Sociální péče x Krušnohorská, SO 102 Přechod pro chodce u zastávek MHD „Sociální péče“, SO 103 Křižovatka Sociální péče x Mezní x stanoviště ZZS, SO 104 Křižovatka Sociální péče x vjezd do areálu Masarykovy nemocnice a přechod pro chodce u ČSPH a SO 105 Přechod pro chodce u zastávek MHD „Bukov, sanatorium“.

Z hlediska plnění požadavků vyhlášky č. 398/2009 Sb., lze stavbu posuzovat dle ustanovení § 2 odst. 1 písm. a) - pozemní komunikace a veřejné prostranství a současně dle ustanovení § 2 odst. 2.

K předložené dokumentaci nemáme připomínky.

**Závěr:** Předložená projektová dokumentace má předpoklady vyhovět bezbariérovému přístupu. Stavební detaily a vybavení bezbariérovými prvky budou odpovídat vyhlášce č. 398/2009 Sb., včetně její přílohy a ČSN 73 6110 Projektování místních komunikací (změna z.1 z února 2010).

Proti vydání stavebního povolení nemáme námitek za předpokladu, že realizace bude prověřena při závěrečné kontrolní prohlídce stavby.

**Příloha:** Předložená projektová dokumentace je parafována a vrácena zpět.

S pozdravem

NIPÍ BEZBARIÉROVÉ PROSTŘEDÍ, o.p.s.  
ODBOR SPRÁVY CELNĚNÍ A  
KONZULTAČNÍCH PRÁKOSK  
ODBORNÝ KONZULTANT  
*Cinkaničová*

**Hana Cinkaničová, odborný konzultant**

Adr. střediska: Mírové náměstí 1175/5, 405 02 Děčín IV.

Adr. doručovací: Lipová 245, 407 01 Jílové u Děčína

737 609 815, hana@cinkanicova.cz

**DOPRAVNÍ PODNIK****města Ústí nad Labem a.s.**

Revoluční 26, 401 11 Ústí nad Labem  
IČO 25013691, zapsaný v obchodním rejstříku  
Krajského soudu v Ústí nad Labem, oddíl B, vložka 945

Doručovací adresa  
Jateční 426, 400 19 Ústí nad Labem

vaše značka: Žádost ze dne 02. 05. 2022  
naše značka: 25649/22/ptr/06/kmo  
vyřizuje: František Paštlík  
telefon: 724 208 148  
datum: 27. května 2022

**AFRY CZ s.r.o.**

Magistrů 1275/13  
140 00 Praha 4  
afrycz@afry.com

**AFRY CZ s.r.o.**

Praha 27-05-2022

dalo dne:

č.j.: 2539/PP2332

přiděleno: FRANCOVA

„ Ústí nad Labem, ul. Sociální péče, zvýšení bezpečnosti“

Dopravní podnik města Ústí nad Labem a.s., jako provozovatel a vlastník hromadné dopravy a technické infrastruktury ve městě Ústí nad Labem vydává toto stanovisko.

- I. Dotčená (připravovaná) stavba: Ústí nad Labem, ul. Sociální péče, zvýšení bezpečnosti
- II. Důvod vydání vyjádření: vyjádření k projektové dokumentaci pro společné povolení
- III. Předložená dokumentace: DUSP z 01//2022
- IV. Vyjádření je platné pouze pro uvedenou stavbu, zájmové území určené žadatelem a pro určený důvod vydání vyjádření.
- V. Vyjádření střediska Údržba PTZ a správa sítí

#### **SO 410 Úprava trakčního vedení**

##### **1. Požadujeme doplnit PD o:**

- a. V místě nového zastávky MHD umístěné v novém zastávkovém zálivu u správní budovy Krajské zdravotní, a.s. ulice „Sociální péče“ nutno řešit nové umístění trolejové stopy posunem trakčního stožáru č. 2451 do nové polohy a vybudováním nových trakčních stožárů proti trakčním stožárům č. 2449 a č. 2448 s umístěním do linie, jako jsou trakční stožáry v místě rušené zastávky. Posun stopy trakčního vedení je vynucen vybudováním nového zastávkového zálivu a zastávky MHD a tím nutností vybočení trolejbusů do místa zastavení v zastávce.

##### **2. Dále požadujeme:**

- a. Oznámení termínu zahájení stavby a jednotlivých etap po projednání a udělení souhlasu ze strany Dopravního podniku města Ústí nad Labem a.s., min. 30 dní před zahájením stavby.

- 
- b. Předložení dokumentace a povolení stavby zejména **Drážního úřadu Praha** k uvedené projektové dokumentaci a splnění jejích požadavků atd. (stavební povolení, PD, Smlouvu o uzavření smlouvy budoucí o zřízení věcného břemeně na nové zařízení, oprávněný Dopravní podnik města Ústí nad Labem a.s., apod.).
  - c. Před zahájením stavby předložit harmonogram prací a schválené DIO a při každé změně.
  - d. Požadujeme použití obvyklých trakčních armatur trolejového vedení používaných při nové výstavbě trolejového vedení Dopravním podnikem města Ústí nad Labem a.s., materiál požadujeme předložit ke schválení.
  - e. Smontovaný trakční materiál požadujeme bezúplatně převést do Dopravního podniku města Ústí nad Labem a.s. vozovny trolejbusů Všebořice.
  - f. Veškeré náklady vyvolané stavbou uhradit investorem stavby, vypořádat majetkoprávní vztahy se stavbou související, včetně uzavření a vkladů smluv o právech věcných břemen ve prospěch vlastníka se všemi vlastníky pozemků, na nichž je stavba umístěna, včetně veškerého finančního vypořádání za jejich zřízení a vklad do katastru nemovitostí, strana oprávněná Dopravní podnik města Ústí nad Labem a.s..
  - g. Zajistit a předat Dopravnímu podniku a.s. veškerá povolení a souhlasy, které jsou nutné podle právních předpisů k provedení a dokončení prací podle tohoto projektu. Jedná se zejména o zajištění stavebního povolení nebo povolení stavby v jiné zákonné formě na speciálním úřadě, včetně projednání a vyjádření dotčených osob a orgánů, kolaudační souhlas apod.
  - h. Nové trakční zařízení předat bezúplatně do majetku a užívání Dopravnímu podniku města Ústí nad Labem a.s. vč. dokladů v souladu s vyhláškou 100/1995 Sb. a platnou legislativou.
  - i. I v průběhu stavby může dojít k nutnosti posunu trakčního trolejového vedení pro zachování provozu trolejbusových linek MHD. Posun bude proveden na základě požadavku provozovatele. Posuny trakčního trolejového vedení provádíme na základě předložené objednávky. Kontaktní osoba: František Paštika, vedoucí střediska Údržba PTZ a správa sítí, MT 724208148.
  - j. Předložit ke schválení doplněnou PD SO 410 Úprava trakčního vedení bod V. 1. a) stanoviska.

3. Označnický zastávky MHD v místě nového zálivu u správní budovy Krajské zdravotní, a.s.

- a. Umístění označníků v souladu s ČSN 73 6425-1.
- b. Provedení označníků zastávek MHD dle standardu Dopravního podniku města Ústí nad Labem a.s. - označník Acier typ A4.
- c. V době výstavby nutno osadit přenosné označnické zastávek MHD.
- d. Požadujeme přizvat k místnímu šetření dle bodu V. 1. b stanoviska, kontakt Miroslav Vydra MT 603 459 272.
- e. Demontovaný označník předat, kontakt Miroslav Vydra MT 603 459 272.
- f. Nový označnický zastávky požadujeme předat bezúplatně do majetku Dopravního podniku města Ústí nad Labem a.s.

VI. Vyjádření střediska Operativní řízení a provoz dopravy


4. Dopravní podnik města Ústí nad Labem – doprava požaduje dodržení následujících podmínek:
- b. zachování plynulého a bezpečného provozu autobusových a trolejbusových linek MHD v inkriminované oblasti,
  - c. omezení trolejbusového provozu většího rozsahu směřovat primárně na období letních školních prázdnin,
  - d. mimo letních školních prázdnin je zavedení náhradní autobusové dopravy (dále jen NAD) možné provést pouze ve volných dnech,
  - e. při zavedení NAD bude uzavřena smlouva na zaplacení vzniklých vícenákladů,
  - f. posunutí zastávek v oblasti stavby oznámit minimálně pět pracovních dnů předem, s místním šetřením,
  - g. dodržení podmínek střediska Údržba PTZ a správa sítí, pan Paštika
5. Kontaktní osoby
- P. Konáš (725 514 712), vedoucí střediska Operativní řízení a provoz dopravy
- R. Pospíšil (725 812 923), náměstek výkonného ředitele pro dopravu

VII. Středisko Správa veřejného osvětlení

- a. Toto stanovisko **neobsahuje vyjádření** Dopravního podniku města Ústí nad Labem a.s. z hlediska veřejného osvětlení, které je ve vlastnictví Statutárního města Ústí nad Labem.
- b. Stanovisko ke stavbě z hlediska veřejného osvětlení vydá:
- Antonín Leskota, vedoucí střediska Správa veřejného osvětlení, [leskota@dpmul.cz](mailto:leskota@dpmul.cz), MT 606 427 507.

VIII. V případě dodržení výše uvedených požadavků souhlasíme s předloženým záměrem (projektové dokumentaci pro společné povolení) na výše uvedenou stavbu.

S pozdravem

 DOPRAVNÍ PODNIK MĚSTA  
ÚSTÍ NAD LABEM a.s.  
Revoluční 26L, 401 11 Ústí nad Labem  
IČO: 25913891 DIČ: CZ25913891

  
František Paštika

vedoucí střediska Údržba PTZ a  
správa sítí

Příloha:





**DOPRAVNÍ PODNIK**

**města Ústí nad Labem a.s.**

Revoluční 26, 401 11 Ústí nad Labem  
IČO 25013891, zapsaný v obchodním rejstříku  
Krajského soudu v Ústí nad Labem, oddíl B, vložka 945

Doručovací adresa  
Jateční 426, 400 19 Ústí nad Labem

vaše značka:  
naše značka: **10072/21/ptn/06/kmo**  
vyřizuje: Jana Kmoníčková  
telefon: 475 668 024  
datum: 16. července 2021

AFRY CZ s.r.o.  
Magistrů 1275/13  
140 00 Praha

**„Ústí nad Labem, ul. Sociální péče – zvýšení bezpečnosti - PD “**

Dopravní podnik města Ústí nad Labem a.s., jako provozovatel a vlastník hromadné dopravy a technické infrastruktury ve městě Ústí nad Labem vydává toto stanovisko.

**I. Vyjádření střediska Údržba PTZ a správa sítí**

1. Dotčená (připravovaná) stavba, činnost: Ústí nad Labem, ul. Sociální péče – zvýšení bezpečnosti - PD
2. Důvod vydání vyjádření: o existenci sítí a technické infrastruktury
3. Předložená dokumentace: zákres zájmového území
4. V současné době se v zájmovém území nachází toto trakční zařízení v majetku Dopravního podniku města Ústí nad Labem a.s.:

**Nadzemní:**

- stožáry trakčního trolejového vedení - výška min. 8 metrů, osazeny trakčním zařízením a trolejovým vedením ve výšce asi 5,5 m nad zemí a komunikací

**Podzemní:**

- základ stožáru trakčního trolejového vedení cca 2x2x1,5 m
- trakční napájecí kabely

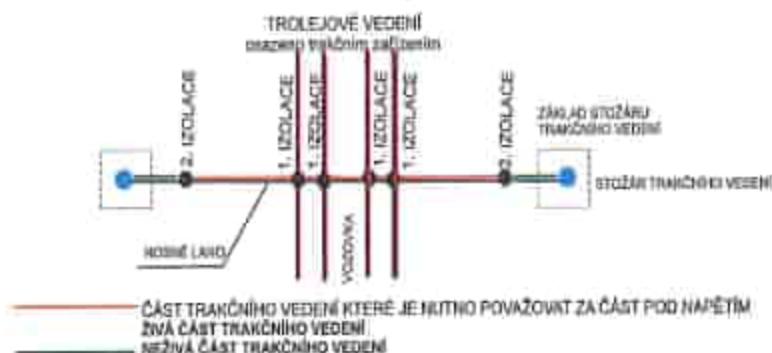
V přiložené situaci je zakresleno přibližné umístění základů stožárů trakčního trolejového vedení a podzemních kabelů. Ne nadzemního trakčního trolejového vedení a zařízení. Určené technické zařízení (UTZ) podle §47 zákona č. 266/1994 Sb., o drahách v aktuálním znění.

5. Podmínky pro práce v blízkosti trakčního zařízení, které musí stavebník nebo jím pověřená třetí osoba dodržet. Požadujeme:
  - a. Při pracích v blízkosti nevypnutého a nezajištěného trolejového vedení (elektrického zařízení) musí organizace provádějící práce zajistit dle ČSN 343112 a souvisejících:
    - Práce v blízkosti trakčního zařízení v majetku Dopravního podniku města Ústí nad Labem a.s. mohou provádět pouze osoby poučené. Pracovníci musí být prokazatelně poučeni zejména o dodržování bezpečnostních opatření, seznámení s polohou trakčního zařízení, riziky, rozsahem ochranného pásma atd.
    - Pracovník se nesmí přiblížit ani tělem, ani nářadím, materiálem a předměty, ani mechanismem, stroji a proudem vody k živým částem na vzdušnou vzdálenost

menší, než je zóna přiblížení tj. 1m. Nosné lano trolejového vedení mezi první a druhou izolací je nutno považovat za část pod napětím.

- Musí být zajištěna stabilita práce tak, aby bylo zabráněno pádu na elektrické zařízení.
- Musí být definována hranice pracoviště.
- Poučení pracovníků provedeme na základě objednávky, kontakt František Paštika MT 724 208 148. V případě kontroly nebo při šetření mimořádné události je stavebník povinen doklad o proškolení osob pracujících v blízkosti trolejbusové dráhy předložit.

Schematický náčrt jednoduchého provedení trakčního trolejového vedení



- b. Nemůže-li organizace při pracích v blízkosti nevypnutého a nezajištěného trolejového vedení dodržet uvedenou vzdálenost 1m je nutno požádat min. 5 dní předem provozovatele PTZ o napěťovou výluku, kontakt pan Paštika MT 724208148. Provedeme vypnutí napájení trolejového vedení, zajištění a vymezení pracoviště. Toto provedeme na základě objednávky. Nutno požádat o zavedení náhradní autobusové dopravy kontakt Il. 1.
- c. Zahájení stavby a ukončení a jednotlivých etap požadujeme min. 5 pracovních dní předem nahlásit. Kontakt František Paštika MT 724 208 148.
- d. Při vyloučení provozu trolejbusových linek MHD a zavedení náhradní autobusové dopravy nebo objížděné trasy bod Il. 1. nutno vypnout napájení trolejového vedení, zajistit a vymežit pracoviště. Toto provedeme na základě objednávky. Kontakt František Paštika MT 724 208 148.
- e. V případě místního šetření bod Il. požadujeme přizvat. Kontakt František Paštika MT 724 208 148.
- f. V případě nutnosti úprav trakčního trolejového vedení apod. bude uzavřena smlouva na zaplacení vzniklých vícenákladů.
- g. Stavba musí být provedena tak, aby stožáry, trakční zařízení a vedení byly po dobu stavby a po výstavbě přístupné montážním prostředkům na opravu trakčního vedení, nesmí dojít k narušení stožáru, základu stožáru a stability stožáru. Provedení případného výkopu o větší hloubce než 1m a současně o vzdálenosti kratší než 2m od středu stožáru je nutno provést opatření pro zajištění stability stožáru.
- h. Respektovat stávající umístění stožárů a závěsů trolejového vedení - ty jsou osazeny trakčním zařízením a nosnými lany, která nesou trakční trolejové vedením v trase trolejbusových linek MHD ve výšce asi 5,5 m nad zemí.

- i. Při přepravě objemných nákladů je třeba postupovat v souladu s ČSN 34 31 12, tzn. dodržet minimální vzdálenost nákladu 0,5m od trakčního vedení. Nelze-li toto dodržet, je třeba si vyžádat doprovod a trasu konzultovat. Pokud je výška trakčního vedení snižena a je označena příslušnou dopravní značkou, řídí se doprava touto značkou. Trolejový drát je od povrchu vozovky ve výši max. 6 m – normálně 5,5 až 5m - min. 4,3 m v podjezdech a tunelech a objektech již vybudovaných, dle ČSN 33 35 16.  
Doprovod nadměrného nákladu provedeme na základě objednávky.
- j. Respektovat ochranná pásma elektrických vedení a dalších zařízení.
- k. Místa křížení a souběhů uvažovaných inženýrských sítí a zařízení se zařízením Dopravního podniku města Ústí nad Labem a.s. musí být vyprojektovány a provedeny v souladu s platnými normami a předpisy.
- l. Zakreslení trasy vedení do projektové dokumentace.
- m. Objednání vytýčení trasy kabelů v terénu a to nejméně 7dní před zahájením prací v blízkosti kabelového vedení na t.č.: 724 208 148.  
Vytýčení provedeme na základě předložené objednávky.
- n. Provádění zemních prací v ochranném pásmu kabelu (1 m od krajního kabelu na obě strany) výhradně ručním výkopem a s nejvyšší možnou opatrností.
- o. Kabely jsou uloženy dle ČSN 73 6005 :  
ve volném terénu (chráněné dlaždicemi).....35 cm  
ve volném terénu (jen s výstražnou fólií).....70 cm  
v chodníku.....35 cm  
ve vozovce (v chrániče).....100 cm  
v jedné nebo více řadách (podle počtu kusů kabelů). Počet kusů kabelů je vyznačen v situaci u popisu kabelů. Přesnou hloubku uložení kabelů nutno určit sondou.
- p. Vhodné zabezpečení obnaženého kabelu (podložení, vyvěšení, apod.), aby nedošlo k jeho poškození.
- q. Mimo vozovku není dovoleno trasu kabelů přejíždět vozidly nebo stavební mechanizací, pokud nebude kabelové vedení zabezpečeno proti mechanickému poškození. Způsob mechanické ochrany kabelové trasy projednat.  
Případně zřizování stavenišť, skladování materiálů, stavebních strojů apod. musí být realizováno mimo kabelovou trasu a její ochranné pásmo.
- r. Zásyp obnažených kabelů provést - podsyp a obsypání kabelů pískem, krytí kabelů dlaždicemi a výstražnou fólií.
- s. Přizvat ke kontrole křížení a souběhů. Zápis do stavebního deníku a kontrolu požadujeme při odhalení kabelové trasy a před provedením záhozu. Bez provedené kontroly a zápisu do stavebního deníku nesmí být naše zařízení zasypáno. Kontakt František Paštika MT 724 208 148. Při nedodržení této podmínky budou poruchy vzniklé na zařízení odstraňovány na náklad stavebníka.
- t. Každé poškození našeho zařízení musí být ihned ohlášeno na tel.: 724 236 198. Veškeré náklady na opravu a související náklady hradí Investor stavby a uvede zařízení na vlastní náklady do původního stavu podle požadavků provozovatele.

#### 6. Kontakt:

stálá služba                      tč.: 724 236 198  
po-pá (07-15hod)              tč.: 724 208 148

## II. Vyjádření střediska Operativní řízení a provoz dopravy

1. Dopravní podnik města Ústí nad Labem – doprava požaduje dodržení následujících podmínek:
  - a. zachování plynulého a bezpečného provozu autobusových a trolejbusových linek MHD v inkriminované oblasti,
  - b. v případě překopu komunikací po polovinách, případně po třetinách vozovky, s místním šetřením,
  - c. zavedení náhradní autobusové dopravy (dále jen NAD) lze provést pouze ve volných dnech,
  - d. při zavedení NAD bude uzavřena smlouva na zaplacení vzniklých vícenákladů,
  - e. dodržení podmínek střediska Údržba PTZ a správa sítí, pan Paštika.
2. Kontaktní osoby:  
P. Konáš (725 514 712), vedoucí střediska Operativní řízení a provoz dopravy  
R. Pospíšil (725 812 923), náměstek výkonného ředitele pro dopravu


## III. Požadujeme předložit k vyjádření PD stavby.

## IV. Platnost vyjádření: 1 rok od data vystavení

## V. Středisko Správa veřejného osvětlení

- a. Toto stanovisko neobsahuje vyjádření Dopravního podniku města Ústí nad Labem a.s. z hlediska veřejné osvětlení, které je ve vlastnictví Statutárního města Ústí nad Labem.
- b. Stanovisko ke stavbě z hlediska veřejného osvětlení vydá:  
Antonín Leskota, vedoucí střediska Správa veřejného osvětlení, [leskota@dpmul.cz](mailto:leskota@dpmul.cz), MT 606 427 507.

 **DOPRAVNÍ PODNIK MĚSTA  
ÚSTÍ NAD LABEM a.s.**  
Revoluční 26, 401 01 Ústí nad Labem  
IČO: 25013891 DIČ: CZ25013891  
19-

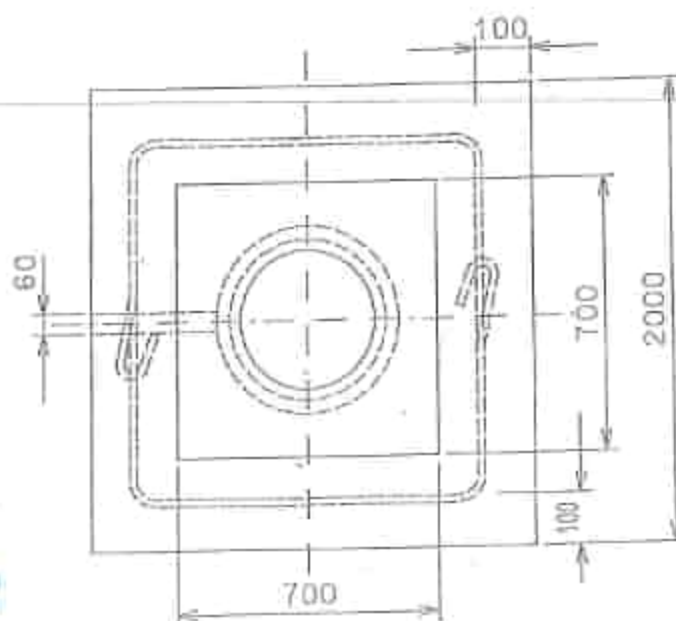
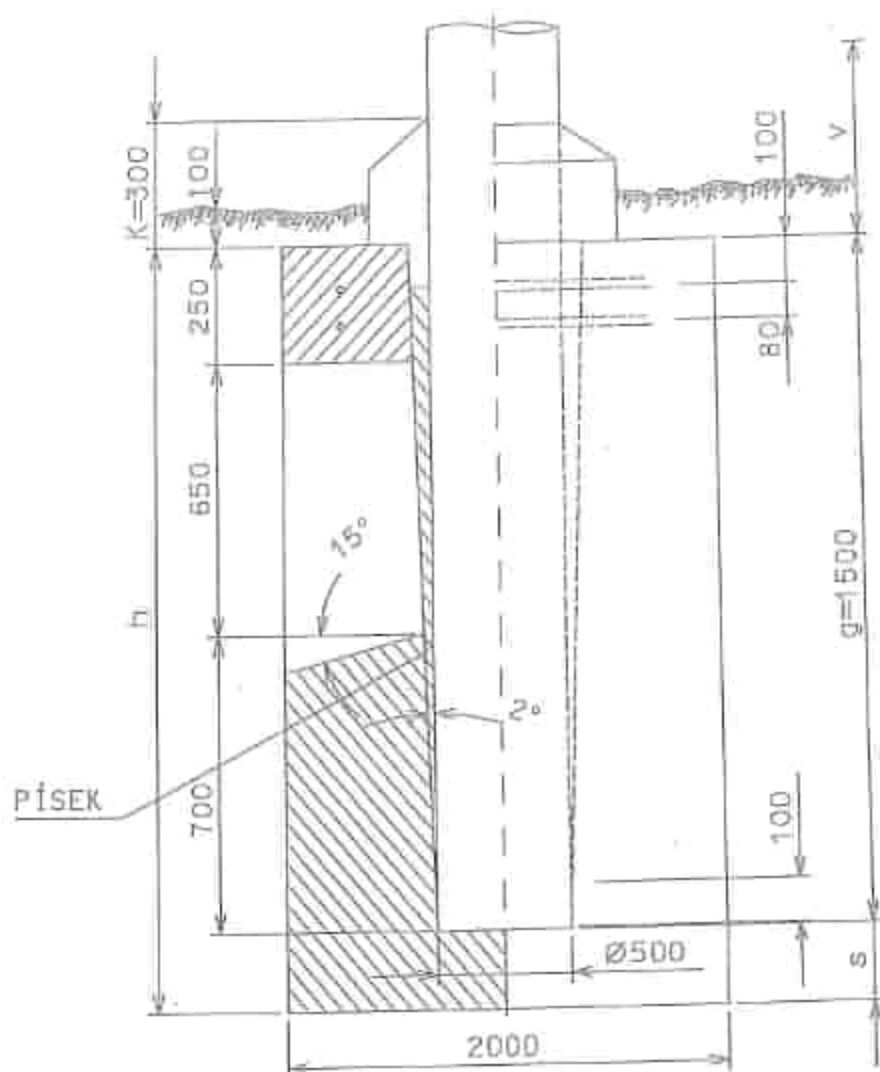
  
**František Paštika**  
vedoucí střediska Údržba PTZ a  
správa sítí

## Přílohy:

orientační zakres trakčního zařízení  
hranolový základ  
zájmové území stavby

4 listy  
1 list  
1 list

# HRANOVÝ ZÁKLAD V ROVINNÉM TERÉNU PRO TRUBKOVÉ STODŽÁRY



Zajmové území, mibka stanoviska za 31072711/pdm/06/kmo  
ze dne 16.07.2023

Evid. č. žádosti: 2021340416

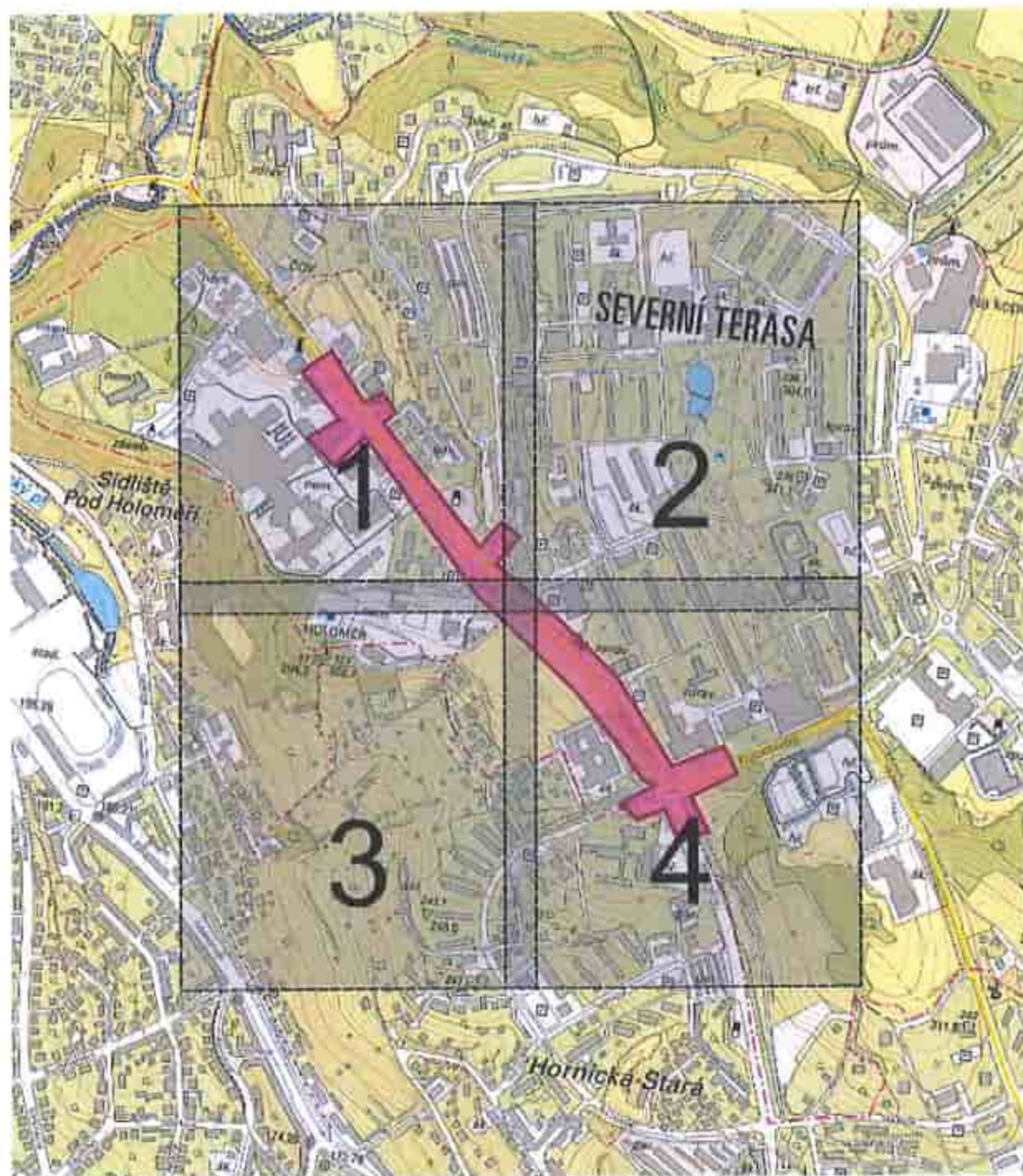
Pořadové číslo polygonu: 1

Katastrální území: Bukov (Ústí nad Labem) 775096; Ústí nad Labem (Ústí nad Labem) 774871

Popis polygonu:

PODNIČKA  
401 11 06  
4013891 DČ 4013891  
+18-

Polygon 1 - Mapa širších vztahů



0 100 200 300m

Podkladová data © ČÚZK

## Franková, Veronika

---

**Od:** david.kostal@cuzk.cz  
**Odesláno:** pátek 29. dubna 2022 8:15  
**Komu:** Franková, Veronika  
**Kopie:** Michal.Havelka@cuzk.cz  
**Předmět:** RE: žádost o vyjádření

Dobrý den

Katastrální úřad pro Ústecký kraj obdržel k vyjádření dokumentaci k povolení stavby v Ústí nad Labem – Sociální péče – u Masarykovy nemocnice. Předmětem je geodetický bod PBPP č. 521.

Katastrální úřad sděluje, že bod č. 521 je roh budovy č.p. 700.

Dle přiložené situační části nebude při pracech budova č.p. 700 nijak dotčena.

Z tohoto důvodu nemá Katastrální úřad vůči zaslanému projektu žádné námitky.

S pozdravem a přáním pohodového víkendu

*Ing. David Košťál*

ředitel technického odboru

Katastrální úřad pro Ústecký kraj

tel.: 475 246 503

mobil: 778 536 652

email: [david.kostal@cuzk.cz](mailto:david.kostal@cuzk.cz)

---

**From:** Franková, Veronika <[veronika.frankova@afry.com](mailto:veronika.frankova@afry.com)>  
**Sent:** Thursday, April 28, 2022 10:37 AM  
**To:** .Ústí nad Labem-kú-podatelná <[ku.prousteckraj@cuzk.cz](mailto:ku.prousteckraj@cuzk.cz)>  
**Subject:** žádost o vyjádření

Dobrý den,

v zastoupení investora, kterým je Statutární město Ústí nad Labem, Vám předkládáme část dokumentace pro společné povolení stavby: **Ústí nad Labem – ul. Sociální péče – zvýšení bezpečnosti - PD** a žádáme Vás o vydání stanoviska k projektové dokumentaci pro společné povolení, které bude sloužit jako podklad pro vydání společného povolení.

Popis záměru:

Předmětem dokumentace je vytvoření uceleného koordinovaného tahu na silnici I/30 (ul. Sociální péče) v Ústí nad Labem v úseku Krušnohorská – Mezní – vjezd do nemocnice – Na Kabátě. Cílem dokumentace je zvýšení bezpečnosti chodců při zachování kapacitního průjezdu vozidel po silnici I. třídy. Součástí dokumentace je návrh stavebních úprav, světelné signalizace, přeložky trakčního vedení i dopravního značení. Stávající i nově zřízené SSZ budou vybaveny technologií umožňující preferenci vozidel VHD, IZS i detekci jízdy na červenou. **V prostoru stavby se nachází bod PPBP č. (775096) 521 a může dojít k jeho dotčení – podmínky a kontaktní osoby, prosím, uveďte ve svém stanovisku.**

Vaše stanovisko, prosím, zašlete na e-mail: [veronika.frankova@afry.com](mailto:veronika.frankova@afry.com) nebo poštou na adresu: AFRY CZ s.r.o., Hrušovská 2678/20, 702 00 Ostrava.

V případě jakýchkoli dotazů nebo potřeby doplnění podkladů nebo dalších částí projektové dokumentace mě neváhejte kontaktovat.

Děkuji a přeji pěkný den,

**Veronika Franková**

referent

M: +420 735 750 818

[veronika.frankova@afry.com](mailto:veronika.frankova@afry.com)

AFRY CZ s.r.o.

Ateliér dopravní projekce / Oddělení inženýrské činnosti a geodézie

Hrušovská 2678/20

702 00 Ostrava

[afry.cz](http://afry.cz) | [LinkedIn](#) | [Facebook](#) | [YouTube](#)



ÅF and Pöyry have come together as AFRY.

We don't care much about making history. We care about making future.

#signofaction

"This e-mail may contain confidential and corporate proprietary information. If received in error, kindly notify us immediately and delete the communication from your system. Our contacts with you may further involve processing of personal data. Please read more about how and why AFRY processes personal data on our website [www.afry.com](http://www.afry.com)."

!

# ZEMĚMĚŘICKÝ ÚŘAD

Pod sídlištěm 1800/9, 182 11 Praha 8  
P.O. Box 21, DS: 6yvadsa

x x

**Magistrů 1275/13**  
**14000 Praha**

VÁŠ POŽADAVEK ZE DNE

28.04. 2022

NAŠE ZNAČKA

2022-04-28\_095502317

VYŘIZUJE / TELEFON

Kopalová, +420 284041531

V PRAZE DNE

28.04. 2022

## Věc: Vyjádření k existenci geodetických bodů bodového pole

Investor: x x

Druh stavby: Stavba pro dopravu

Druh stavební činnosti: Stavební úpravy

Místo stavby: KÚ Bukov (775096); KÚ Ústí nad Labem (774871); žadatelem  
vyznačené zájmové území.

V zájmovém území ke dni 28.04. 2022 evidujeme následující značky geodetických bodů bodového pole:

- **bod PPBP č. (775096) 521 v KÚ Bukov** ve správě Katastrálního úřadu pro Ústecký kraj

Výše uvedené geodetické body bodového pole jsou chráněny zákonem č. 200/1994 Sb., zákon o zeměměřictví a o změně a doplnění některých zákonů souvisejících s jeho zavedením. Dle § 9 odst. 5) vlastník nebo oprávněný uživatel nemovitosti je povinen oznámit správci značky poškození, ohrožení a zničení značky do 30 dnů ode dne zjištění této skutečnosti. Dle § 17a odst. 1) písm. b) fyzická, právnická nebo podnikající osoba se dopustí přestupku tím, že zničí, poškodí nebo neoprávněně přemístí značku nebo neoznámí změnu a zjištěnou závadu v geodetických údajích.

### Podmínky dotčených orgánů:

V případě, že by při provádění stavebních prací došlo k odstranění či jinému ohrožení značky bodu, oznámí toto vlastník nebo oprávněný uživatel nemovitosti minimálně 30 dnů před zahájením stavebních prací výše uvedenému místně příslušnému správci značky bodu, a to formou žádosti o přemístění, nebo odstranění značky geodetického bodu. Na základě této žádosti rozhodne správce značky o dalším postupu, a to nejpozději ve lhůtě do 30 dnů od podání žádosti (§ 71 zákona č. 500/2004 Sb.).

Toto vyjádření má platnost 6 měsíců od data vystavení.

Zeměměřický Úřad

*vytvořeno aplikací*

*Vyjádření k existenci geodetických bodů bodového pole*

**Vysvětlení zkratk:**

CZEPOS – Síť permanentních stanic GNSS České republiky

ZPBP – základní polohové bodové pole

Přidružený bod ZPBP – přidružený bod základního polohového bodového pole

ZVBP – základní výškové bodové pole

ZTBP – základní tíhové bodové pole

ZhB – zhušťovací bod

Přidružený bod ZhB – přidružený zhušťovací bod

PPBP – podrobné polohové bodové pole

PVBP – podrobné výškové bodové pole

**Kontakty na správce značek geodetických bodů bodového pole:****ZhB, přidružené body ZhB, body PPBP, body PVBP (územní působnost v rámci kraje)**

- Katastrální úřad pro Ústecký kraj, Krčínova 797/2, 40007 Ústí nad Labem;  
e-mail: ku.prousteckraj@cuzk.cz, Tel.: 475246500  
ID datové schránky: scdadnq

Příloha č. 1: Situace s informačním zákresem bodů nad mapou

AFRY CZ s.r.o.  
Magistrů 1275/13  
Praha 4  
140 00



D0000000101702906706

NAŠE ZNAČKA  
001125628091

VYŘIZUJE / LINKA  
Radek Kotrba / 800 850 860

MÍSTO ODESLÁNÍ / DNE  
Plzeň 20. 5. 2022

## Vyjádření k projektové dokumentaci ke stavbě ve smyslu energetického zákona a příslušných technických norem

Vážená paní, vážený pane,

dovolte nám, abychom reagovali na Vaši žádost ze dne 28. 4. 2022, ve které nás žádáte o vydání vyjádření k projektové dokumentaci pro účely sloučeného řízení.

V zájmovém území k zamýšlené stavbě a/nebo s ní související činnosti na pozemku parcelní číslo 1300/14 a dále dle PD v katastrálním území Ústí nad Labem vedené pod názvem „ÚSTÍ NAD LABEM - UL. SOCIÁLNÍ PÉČE – ZVÝŠENÍ EZPEČNOSTI – PD DUSP“ se nachází zařízení **kabelového vedení VN,NN** v majetku provozovatele distribuční soustavy společnosti ČEZ Distribuce, a. s.

**Sdělujeme Vám, že společnost ČEZ Distribuce, a. s., souhlasí s předloženou projektovou dokumentací.**

**Platnost tohoto souhlasu je vázána na dodržení následujících podmínek:**

1. V místě nové zastávky „Masarykova nemocnice“ směr Všebořice, bude v předstihu kab. vedení NN vytýčeno. Stavba „Dopravní řešení SSZ a dopravní značení ...“ musí být umístěna tak, že bude respektovat ochranné pásmo kabelového vedení VN a NN. Základy všech staveb, dopravních značení, technologická část SSZ, dohledových systémů SSZ včetně nové zastávky „Masarykova nemocnice“ směr Všebořice, musí být umístěny tak, že nejbližší hrana bude při souběhu vzdálena alespoň 0,6 m od trasy stávajících kabelů NN. Při stavbě oplocení musí být respektován rovněž stávající pilíř s přípojkovou skříní na hranici pozemků a zachován volný přístup z veřejného pozemku. V prostoru výstavby musí být zachovány hloubky a krytí stávajících kabelů VN, NN a dodrženy podmínky pro jejich uložení podle uvedených ČSN a PNE. Pokud tyto nelze dodržet, bude nutné zažádat o přeložky kabelových vedení.
2. Podmínkou pro zahájení činnosti v blízkosti zařízení distribuční soustavy, resp. v ochranném pásmu je platné sdělení o existenci zařízení v majetku společnosti ČEZ Distribuce, a. s., pro výše uvedené zájmové území, které získáte prostřednictvím Geoportálu (geoportal.cezdistribuce.cz), při dodržení podmínek uvedených ve sdělení a v tomto vyjádření.
3. V dostatečném časovém předstihu před zahájením prací je nutné podat žádost o udělení souhlasu s činností a umístěním stavby v blízkosti zařízení distribuční soustavy, resp. v ochranném pásmu. Postup a formulář je k dispozici na [www.cezdistribuce.cz](http://www.cezdistribuce.cz). Při realizaci stavby je nutné se řídit podmínkami, které budou stanoveny v případě kladného posouzení podané žádosti.
4. Místa křížení a souběhy ostatních zařízení a staveb se zařízeními energetickými, komunikačními sítěmi pro elektronickou komunikaci nebo zařízeními technické infrastruktury musí být vyprojektovány a provedeny

ČEZ Distribuce, a. s.

Děčín - Děčín IV-Podmokly, Teplická 874/8, PSČ 405 02 | IČO: 24729035, DIČ: CZ24729035 |  
zapsaná v obchodním rejstříku vedeném Krajským soudem v Ústí nad Labem, sp. zn. B 2145 |  
bezplatná linka: 800 850 860, e-mail: [info@cezdistribuce.cz](mailto:info@cezdistribuce.cz), [www.cezdistribuce.cz](http://www.cezdistribuce.cz) |  
zasílací adresa: ČEZ Distribuce, a. s., Plzeň, Guldenerova 2577/19, PSČ 326 00

Otočte prosím

v souladu s platnými normami a předpisy, zejména s ČSN 33 2000-5-52, ČSN EN 50110-1, ČSN EN 50341-1, ČSN 73 6005 a PNE 33 0000-6, PNE 33 3301, PNE 34 1050.

5. V případě nadzemního vedení nn budou pro stavby a konstrukce dodrženy odstupové vzdálenosti uvedené v PNE 33 3302 a hranu výkopu doporučujeme při realizaci stavby umístit min. 1 m od základové části podpěrného bodu.
6. Při realizaci stavby a/nebo provádění související činnosti nesmí dojít v žádném případě k nebezpečnému přiblížení osob, věcí, zařízení nebo mechanismů a strojů k živým částem pod napětím, tj. musí být dodržena minimální vzdálenost 1 m od živých částí zařízení nn, 2 m od vedení vn a 3 m od vedení vvn, dle PNE 33 0000-6 s vazbou na ČSN EN 50110-1, pokud není větší vzdálenost stanovena v jiném předpisu (např. ČSN ISO 12480-1). V případě, že nebude možné tuto vzdálenost dodržet, je žadatel povinen požádat o vypnutí předmětného elektrického zařízení, případně o dočasné zaizolování vodičů nn.
7. Pracovníci provádějící práce budou prokazatelně poučeni o nebezpečí, které hrozí při nedodržení bezpečnostních předpisů. S ohledem na provádění prací v blízkosti zařízení distribuční soustavy, resp. v ochranném pásmu upozorňujeme na možnost nebezpečných vlivů od elektrického zařízení. Opatření proti těmto vlivům je na straně žadatele, dodavatele prací nebo jimi pověřených osobách. ČEZ Distribuce, a. s., nepřevzme žádnou zodpovědnost za případné škody, které vzniknou následkem poruchy nebo havárie elektrického zařízení za nepředvídaných okolností nebo nedodržením výše uvedených podmínek.
8. Stavbou nebude narušeno stávající uzemnění nadzemního vedení ani statika podpěrných bodů. Nebude-li možné toto dodržet je nutné situaci řešit formou přeložky zařízení distribuční soustavy ve smyslu § 47 zákona č. 458/2000 Sb., v platném znění.
9. V případě činnosti a/nebo stavby v blízkosti elektrického vedení, resp. v ochranném pásmu bude dotčený prostor ze všech stran možného přístupu/vjezdu po celou dobu realizace viditelně označen výstražnou cedulí.
10. Umístěním stavby nesmí dojít ke ztížení přístupu našich pracovníků a pracovníků námi pověřených firem k zařízení v majetku společnosti ČEZ Distribuce, a. s. Při případné úpravě povrchu nesmí dojít ke změně výškové nivelity země oproti současnému stavu.
11. Musí být dodrženy Podmínky pro práce v ochranných pásmech zařízení, které jsou v platném znění k dispozici na [www.cezdistribuce.cz](http://www.cezdistribuce.cz), popř. jsou součástí vydaného sdělení o existenci zařízení v majetku společnosti ČEZ Distribuce, a. s.
12. Dojde-li k obnažení podzemního vedení nebo k poškození energetického zařízení, sítě pro elektronickou komunikaci nebo zařízení se sítí pro elektronickou komunikaci související nebo zařízení technické infrastruktury ve vlastnictví ČEZ Distribuce, a. s., nahláste nám prosím tuto skutečnost bezodkladně jako poruchu na bezplatnou linku 800 850 860. Poškození nebo mimořádné události způsobené na zařízení žadatelem, dodavatelem prací nebo jimi pověřenými osobami budou opraveny na náklady viníka. Zahrnutí obnažených, případně poškozených částí podzemního vedení může být provedeno pouze po souhlasu vydaném společností ČEZ Distribuce, a. s.
13. Toto vyjádření se nevztahuje na zařízení v majetku společností ČEZ ICT Services, a. s., a Telco Pro Services, a. s.
14. Toto vyjádření nenahrazuje souhlas k zajištění příkonu elektrické energie.

**Platnost tohoto vyjádření je 1 rok od data vydání.**

Zjistí-li provozovatel distribuční soustavy, že nejsou dodrženy stanovené podmínky, vyhrazuje si právo kdykoli odvolat své souhlasné vyjádření.



0000000101702906706



# DISTRIBUCE

R4P100 ReqType:Q ReqExtID:0011897767 ProcessID:CS-20220520T084649-0001 DocExtID:0000000053160910 BOLD:001A4A1A12271EDCB68113F27353863E  
BONM:ZISUCSPRN DocType:CZ06IAV(6) SAPyp:Dopis-DOP-D42 Zakid:0011019601 DocID:001043301287 IA:154vp21-176578772 Ver:X521D223 QUICK str:3 lst:2

S pozdravem

Miroslav Hajný Dis.  
Vedoucí oddělení Regionální péče  
ČEZ Distribuce, a. s.



D0000000101702906706





---

ŽADATEL  
AFRY CZ s.r.o.

---

NAŠE ZNAČKA  
0700405105

VYŘIZUJE / LINKA

VYŘÍZENO DNE  
28.06.2021

---

**Sdělení o existenci komunikačního vedení společnosti ČEZ ICT Services, a. s.**

Název akce: **Ústí nad Labem, ul. Sociální péče - zvýšení bezpečnosti**

Účel: **Informativní**

Vážený zákazníku,  
dovolujeme si reagovat na Vaši žádost číslo 0700405105 ze dne 28.06.2021, která se týkala sdělení o existenci komunikačního zařízení na Vámi určeném zájmovém území.

Dle vědomí společnosti ČEZ ICT Services, a. s., se na Vámi vymezeném zájmovém území:  
**nenachází komunikační zařízení v majetku společnosti ČEZ ICT Services, a. s.**

Zároveň si Vás dovoluujeme upozornit, že není vyloučeno, že se ve Vámi vymezeném zájmovém území nachází jiné zařízení, které není v majetku společnosti ČEZ ICT Services, a. s.

Toto sdělení je platné do 28.06.2022.

V souvislosti s výše uvedeným si Vás dovoluujeme upozornit, že sdělení o existenci či neexistenci sítí představuje skutečnosti tvořící obchodní tajemství společnosti ČEZ ICT Services, a. s. Poskytnuté informace jsou dále také důvěrnými informacemi společnosti ČEZ ICT Services, a. s. Z výše uvedených důvodů si Vás proto společnost ČEZ ICT Services, a. s., dovoluje upozornit, že s poskytnutými informacemi je potřeba nakládat dle platných právních předpisů, v opačném případě se vystavujete postihu ve smyslu platné právní úpravy. V této souvislosti si Vás dovoluujeme rovněž upozornit, že požadované informace nesmí být předány, sděleny, využity, zpřístupněny, či jiným způsobem postoupeny na jakoukoli třetí osobu bez předchozího prokazatelného souhlasu společnosti ČEZ ICT Services, a. s. Informace o existenci sítí mohou být využity pouze pro účel, pro který byly vyžádány.

**ČEZ ICT Services, a. s.**

Praha, Praha 4  
Duhová 1531/3  
PSČ 140 53  
IČ: 26470411

**Přílohy**

Situační výkres zájmového území



---

ŽADATEL

AFRY CZ s.r.o.

---

NAŠE ZNAČKA  
0201266091

VYŘIZUJE / LINKA

VYŘÍZENO DNE  
28.06.2021

---

**Sdělení o existenci komunikačního vedení společnosti Telco Pro Services, a. s.**

Název akce: **Ústí nad Labem, ul. Sociální péče - zvýšení bezpečnosti**

Účel: **Informativní**

Vážený zákazníku,  
dovolujeme si reagovat na Vaši žádost číslo 0201266091 ze dne 28.06.2021 o sdělení existence komunikačního zařízení v majetku společnosti Telco Pro Services, a. s., ve Vámi vymezeném zájmovém území.

V majetku společnosti Telco Pro Services, a. s., se na Vámi uvedeném zájmovém území:  
**nachází nebo ochranným pásmem zasahuje komunikační zařízení**

	komunikační vedení
Podzemní síť	střet
Nadzemní síť	

Komunikační zařízení je chráněno ochranným pásmem podle § 102 a nás. zákona č. 127/2005 Sb., o elektronických komunikacích a o změně některých souvisejících zákonů (zákon o elektronických komunikacích), ve znění pozdějších předpisů.

Přibližný průběh tras komunikačního zařízení zasíláme v příloze k tomuto dopisu. Dovolujeme si upozornit, že v trase kabelového vedení může být uloženo několik kabelů.

Pokud je předpoklad, že stavební nebo jiná pracovní činnost zasáhne do ochranného pásma podzemního komunikačního vedení, je povinností stavebníka objednat si vytyčení polohy podzemního komunikačního vedení nebo zařízení u Telco Pro Services a. s. 15 dnů před zahájením stavebních prací na adrese [geoportal.telcoproservices@cez.cz](mailto:geoportal.telcoproservices@cez.cz), nebo na lince 910 70 70 70.

Po vytyčení podzemního komunikačního vedení bude žadateli předán „Protokol o vytyčení“, jehož součástí je „souhlas s činností v ochranném pásmu“ podzemního telekomunikačního vedení.

Jestliže uvažovaná akce vyvolá potřebu dílčí změny trasy komunikačního vedení nebo přemístění některých prvků komunikačního zařízení, je nutné včas společnost Telco Pro Services, a. s. požádat o písemný souhlas a o informaci k dalšímu postupu. Dovolujeme si Vás rovněž upozornit, že v zájmovém území se může nacházet taktéž jiné zařízení, které není v majetku společnosti Telco Pro Services, a. s.

Toto sdělení je platné do 28.06.2022 a je jedním z podkladů pro zpracování projektové dokumentace, pokud je taková dokumentace zpracovávána. Toto sdělení však nenahrazuje vyjádření k projektové dokumentaci pro územní nebo stavební řízení, je-li potřeba.



V souvislosti s výše uvedeným si Vás dovoluujeme upozornit, že sdělení o existenci sítí obsahuje skutečnosti tvořící obchodní tajemství společnosti Telco Pro Services, a. s. Poskytnuté informace jsou dále také důvěrnými informacemi společnosti Telco Pro Services, a. s. Z výše uvedených důvodů si Vás proto společnost Telco Pro Services, a. s., dovoluujeme upozornit, že s poskytnutými informacemi je potřeba nakládat dle platných právních předpisů, v opačném případě se vystavujete postihu ve smyslu platné právní úpravy. V této souvislosti si Vás dovoluujeme upozornit, že požadované informace nesmí být předány, sděleny, využity, zpřístupněny, či jiným způsobem postoupeny na jakoukoli třetí osobu bez předchozího prokazatelného souhlasu společnosti Telco Pro Services, a. s. Informace o existenci sítí mohou být využity pouze pro účel, pro který byly vyžádány.

**Telco Pro Services, a. s.**

Praha, Praha 4  
Duhová 1531/3  
PSČ 140 00  
IČ: 29148278

**Přílohy**

1. Situační výkres zájmového území
2. Podmínky pro provádění zemních prací v blízkosti komunikačního vedení společnosti Telco Pro Services, a. s.



AFRY CZ s.r.o.

Veronika Franková

Hrušovská č.p. 2678/20

702 00 Ostrava

ŽÁDOST ZE DNE	NAŠE ZNAČKA	VYŘIZUJE / Kontakt	Datum vyřízení
28.04.2022	2021/11/7428/DHAV	Havel Dominik / +420 606 483 829 / dominik.havel@cez.cz	16.5.2022

## Vyjádření ČEZ Teplárenská, a.s.

### Název akce: Ústí nad Labem, ul. Sociální péče – zvýšení bezpečnosti

#### Důvod žádosti: Vyjádření k projektové dokumentaci

Vážený zákazníku,

ČEZ Teplárenská, a.s. - Provozní jednotka Sever, oddělení Ústí nad Labem (dále ČEZ TAS) obdržela Vaši žádost o vyjádření ke stavbě Ústí nad Labem, ul. Sociální péče – zvýšení bezpečnosti. Spolu s žádostí jsme obdrželi kompletní dokumentace v elektronické podobě. Tato stavba bude realizovaná v ochranném pásmu veřejné teplárenské sítě ČEZ Teplárenská, a.s. - PJ Sever-odd. Ústí nad Labem (dále jen názvy tepelných rozvodů ČEZ TAS). Součástí této stavby je rekonstrukce stávajících křížovatek a přilehlého silničního prostoru. Navrhované řešení se nachází v ochranném pásmu s vedením tepelné sítě ČEZ TAS. V zájmovém území se nachází hlavní napájecí parovody TN Holobuk a Holoměř DN 500/350/150, ve kterém je umístěno potrubí o vysoké teplotě 250 °C a tlaku média 1,44 MPa a jsou v nepřetržitém provozu. Parovod je uložen v topném kanálu, který je v průměrné hloubce cca 100-150 cm. Je nutné dbát zvýšené opatrnosti v blízkosti topného kanálu, protože chrání tepelnou síť a není samonosný. Dále jsou v souběhu rekonstrukce vstupní a kontrolní šachty, které je potřeba také ochránit, aby nedošlo k jejich poškození. Při odhalení či křížení tepelné sítě chceme být před zahájením prací přizváni ke kontrole a dokumentaci podmínek v místě stavby, abychom zajistili jejich ochranu.

ČEZ Teplárenská, a.s. - Provozní jednotka SEVER – oddělení Ústí nad Labem SOUHLASÍ s realizací této stavby při splnění následujících podmínek:

- 1) Při realizaci této stavby musí být respektován zákon 458/2000 Sb., §87 (ochranná pásma zařízení pro rozvod tepelné energie), ČSN 73 6005 a ostatní související platné zákony, vyhlášky, normy a provozní předpisy). Ochranné pásmo je vymezeno svislými rovinami vedenými po obou stranách zařízení na výrobu



SKUPINA ČEZ - PARTNER ČESKÉHO OLYMPIJSKÉHO TÝMU 2001 - 2020

ČEZ Teplárenská, a.s.

Sídlo společnosti: Bezručova 2212/30, 251 01 Říčany | Kontaktní adresa: Teplická 874/8, 405 49 Děčín IV, tel: 411 126 674, [www.cezteplarenska.cz](http://www.cezteplarenska.cz) | IČO: 27309941, DIČ: CZ27309941



či rozvod tepelné energie ve vodorovné vzdálenosti měřené kolmo k tomuto zařízení a vodorovnou rovinou, vedenou pod zařízením pro výrobu nebo rozvod tepelné energie ve svislé vzdálenosti, měřené kolmo k tomuto zařízení a činí 2,5 m.

2) Tato stavba bude schválena (povolena) stavebním úřadem v územním režimu (územní souhlas, územní řízení) a realizována dle schválené projektové dokumentace. V průběhu stavby budou provedena, na základě skutečné polohy tepelných rozvodů ČEZ TAS.

3) Před zahájením prací požádá stavebník o vytrasování. Kontaktní osoba za provozovatele ČEZ TAS je Dominik Havel (mob.: 606 483 829). Z vytrasování bude proveden zápis do stavebního deníku. V zápise bude dohodnuto, kde je nutné provést před touto stavbou ruční výkopové sondy v místech možných střetů. Zákresy rozvodů ČEZ TAS v koordinačních situacích stavby jsou jen orientační, stejně tak informace o hloubce uložení.

4) Budeme neprodleně přizváni ke každému obnažení našeho zařízení, včetně provádění každé sondy. Pokud bude odhaleno poškození našeho zařízení bez naší přítomnosti, budeme nuceni předpokládat, že poškození způsobila stavba.

5) Výkopové a bourací práce v ochranném pásmu tepelného rozvodu musí být prováděny ručně bez mechanizace. Nesmí být poškozeno těleso topného kanálu. Topný kanál není samonosný a při souběhu i křížení musí být velmi dobře zabezpečen proti sesunutí nebo prolomení. U bezkanálového vedení je potrubí uloženo v jemném pískovém loži, které nesmí být narušeno nebo znečištěno žádnými příměsemi.

6) Tepelné rozvody jsou v provozu celoročně. Narušení těsnosti všech uložených potrubí je zdraví a životu nebezpečné z důvodu vysokých teplot a tlaku média.

7) V průběhu stavby nám bude umožněno pořizovat fotodokumentaci činností v našem ochranném pásmu.

8) V případě křížení nebo souběhu s našimi liniovými sítěmi požadujeme prokazatelně předat dokumentaci geodetického zaměření těchto situací, ve 3. třídě přesnosti. Předaná dokumentace bude obsahovat DGN výkres, Technickou zprávu a seznam souřadnic ve formátu TXT..

Platnost našeho vyjádření je jeden rok ode dne vystavení.

V Ústí nad Labem dne 16. 05. 2022

S pozdravem

Ing. Jiří Gruber  
Vedoucí oddělení Ústí nad Labem  
jiri.gruber@cez.cz  
+420 606 641 219


ČEZ Tepelárenská, s.a.  
Bezručova 2212/30  
261 01 Říčany  
IČ: 273 09 941



AFRY CZ s.r.o.  
Ing. Tomáš Duda  
Magistrů č.p. 1275/13  
140 00 Michle

ŽÁDOST ZE DNE	NAŠE ZNAČKA	VYŘIZUJE / Kontakt	Datum vyřízení
28.06.2021	2021/11/7428/DHAV	Havel Dominik / +420 606 483 829 / dominik.havel@cez.cz	28.6.2021

## Vyjádření ČEZ Teplárenská, a.s.

### Název akce: Ústí nad Labem, ul. Sociální péče – zvýšení bezpečnosti

#### Důvod žádosti: Zákres sítí

Vážený zákazníku,

dovolujeme si reagovat na Vaši žádost ze dne 28.06.2021 o sdělení existence zařízení společnosti ČEZ Teplárenská, a.s., ve Vámi vymezeném zájmovém území.

Ve Vámi uvedeném zájmovém území se **nachází nebo do jeho ochranného pásma zasahují**, tato zařízení ČEZ Teplárenská, a.s.:

Typ zařízení	střet ano / ne	Typ zařízení	střet ano / ne
Parovod/kondenzát	ano	datové vedení (např. optický kabel)	ne
Horkovod/teplovod	ano	veřejné osvětlení	ne
Plynovod	ne	Přípojka NN	ano
Stavební objekty	ano		

Přibližný průběh tras sítí – technické infrastruktury zasíláme v příloze tohoto sdělení. Tento záznam je pouze orientační, před zahájením prací je nutno tato zařízení vytýčit pracovníkem naší společnosti.

Přesné určení uložení/umístění našeho zařízení zajistí stavebník ručně kopanými sondami na námi určených místech.

Bez vytýčení trasy a přesného určení uložení/umístění našeho zařízení nesmí být stavebníkem zahájeny stavební činnosti.

Doplňující informace: *možnost dopsat poznámku týkající se problematiky daného místa*

*Např. výkopové práce mohou být prováděny pouze ručními nástroji s ohledem na hustotu zasítování!!!*



SKUPINA ČEZ - PARTNER ČESKÉHO OLYMPIJSKÉHO TÝMU 2001 - 2020

ČEZ Teplárenská, a.s.

Sídlo společnosti: Bezručova 2212/30, 251 01 Říčany | Kontaktní adresa: Teplická 874/8,  
405 49 Děčín IV, tel: 411 126 674, www.cezteplarenska.cz | IČO: 27309941, DIČ:  
CZ27309941



Pro vytyčení prosím kontaktujte našeho lokálního správce GIS formou e-mailové zprávy na adrese uvedené v hlavičce.

Zároveň si Vás dovoluujeme upozornit, že v zájmovém území se můžou nacházet rovněž jiná zařízení, která nejsou v majetku společnosti ČEZ Teplárenská, a.s.

**Všeobecná ustanovení ke stavební činnosti v zájmovém území:**

- a) při provádění výkopových prací požaduje společnost ČEZ Teplárenská, a.s. dodržení vzdáleností a podmínek pro stavební činnosti v blízkosti ochranných pásem dle ustanovení § 87 zákona č. 458/2000 Sb., energetický zákon.
- b) případná místa křížení s podzemním rozvodným teplárenským zařízením nesmí být zakryta dříve, než budou zkontrolována pověřeným pracovníkem ČEZ Teplárenská, a.s.
- c) stavebník musí oznámit ČEZ Teplárenské, a.s. termín zahájení výkopových prací nejméně 3 pracovní dny předem. Za oznámení se rozumí okamžik doručení oznámení příslušnému lokálnímu správci společnosti ČEZ Teplárenská, a.s.
- d) stavebník, si před zahájením výkopových prací musí zajistit u ČEZ Teplárenské, a.s. podklady pro přesné zakreslení podzemních rozvodných teplárenských zařízení.
- e) při provádění výkopových a stavebních prací, případně terénních úprav v ochranném pásmu ve smyslu § 87 zákona 458/2000 Sb. nesmí dojít k poškození rozvodného tepelného zařízení.

Společnost ČEZ teplárenská, a.s. upozorňuje, že toto sdělení nenahrazuje vyjádření, resp. souhlas, který musí obsahovat podmínky, za kterých je udělen, společnosti ČEZ Teplárenská, a.s. zejména dle ustanovení § 87 odst. 4 zákona č. 458/2000 Sb.

Toto vyjádření se nedotýká práv a povinností vyplývajících ze zákona č. 183/2006 Sb., stavební zákon a zákona č. 500/2004 Sb., správní řád nemůže být považováno za souhlas účastníka územním nebo stavebním řízením.

Osobní údaje subjektu údajů jsou zpracovávány v souladu s relevantními českými a evropskými právními předpisy. Bližší informace týkající se zpracovávání osobních údajů jsou uvedeny na webových stránkách ČEZ Teplárenská, a.s. <https://www.cezteplarenska.cz/cs/o-spolecnosti/informace-o-zpracovani-osobnich-udaju> příp. mohou být poskytnuty od ČEZ Teplárenská, a.s. na základě žádosti subjektu údajů. Proti zpracování osobních údajů na základě oprávněných zájmů ČEZ Teplárenská, a.s. máte právo kdykoli podat námitku.

Platnost našeho vyjádření je jeden rok ode dne vystavení.



S pozdravem

Ing. Jiří Gruber  
Vedoucí oddělení Ústí nad Labem  
jiri.gruber@cez.cz  
+420 606 641 219



ČEZ Teplárenská, s.a.  
Bezručova 2212/30  
261 01 Říčany  
IČ: 273 09 941

## PLNÁ MOC

Společnost **ČEZ Obnovitelné zdroje, s.r.o.**, IČO 25938924, se sídlem Hradec Králové, Křížíkova 788, PSČ 500 03, vedená u Krajského soudu v Hradci Králové, sp. zn. C 16087 (dále jen „**ČEZ Obnovitelné zdroje, s.r.o.**“ nebo „**Zmocnitel**“)


timto zmocňuje


pani Janu Nekolovou, datum narození 4. 9. 1976, bytem Gorkého 1830, Pardubice, zaměstnankyni ČEZ Obnovitelné zdroje, s.r.o., (dále jen „**Zmocněnec**“),

aby za Zmocnitele a jeho jménem vyhotovovala a podepisovala vyjádření k existenci inženýrských sítí, kterými se konstatuje, že v dotazovaném zájmovém území se nevyskytují žádné inženýrské sítě ve vlastnictví společnosti ČEZ Obnovitelné zdroje, s.r.o., resp. společnosti ČEZ OZ uzavřený investiční fond a.s.

Zmocnění udělené touto plnou mocí trvá do 31. 12. 2021, resp. po dobu trvání zaměstnaneckého poměru Zmocněnce u společnosti ČEZ Obnovitelné zdroje, s.r.o., bude-li doba trvání pracovního poměru kratší.

V Praze dne 4. 1. 2021

  
ČEZ Obnovitelné zdroje, s.r.o.  
Ing. Jan Kalina  
předseda rady jednatelů

  
ČEZ Obnovitelné zdroje, s.r.o.  
Róbert Heczko  
místopředseda rady jednatelů

Zmocnění v celém rozsahu přijímám

  
Jana Nekolová



AFRY CZ s. r. o.  
Ing. Tomáš Duda  
Magistrů 1275/13  
140 00 Praha 4

VÁŠ DOPIS ZNAČKY / ZE DNE	NAŠE ZNAČKA	VYŘIZUJE/LINKA	MÍSTO ODESLÁNÍ
	ČEZ/11994/21/Ba	Babičková/411102548 602428439	6.8.2021

**VĚC:**

**Žádost o vyjádření k existenci sítě**

Na základě obdržané Vaší žádosti ze dne 28.6.2021, týkající se přípravy záměru akce „Ústí nad Labem, ul. Sociální péče – zvýšení bezpečnosti“ a dle Vámi předložené situace Vám sdělujeme, že v daném rozsahu předpokládaného území se nenachází žádné inženýrské sítě ani zařízení v majetku ČEZ, a. s.

Zároveň si Vás dovoluujeme upozornit, že toto vyjádření se netýká případných inženýrských sítí ve vlastnictví ČEZ Distribuce, a. s., ČEZ ICT Services, a. s., ČEZ Obnovitelné zdroje, s. r. o., Telco Pro services a. s. a Elektrárna Temelín II a. s.

Toto naše vyjádření se vydává na žádost společnosti AFRY s. r. o., Magistrů 1275/13, 140 00 Praha 4.

S pozdravem



ČEZ, a. s.  
2/1444  
Praha 4

**Bc. Michal Zelenka**

ČEZ, a. s.

Správa nemovitostí střed  
na základě pověření

AFRY CZ s.r.o.

Praha

11-08-2021

došlo dne:

l.ja:

přidělena:

3190/TP2945

DUDA



**AFRY CZ s.r.o.**  
**Ing. Tomáš Duda**  
**Magistrů 1275/13**  
**140 00 Praha**

VÁŠ DOPIS ZNAČKY / ZE DNE  
2021340416 / 22.06.2021

VYŘIZUJE / LINKA  
Schoř D. / 777 784 908

MÍSTO ODESLÁNÍ / DNE  
Ústí n. L. / 28.06.2021

**Věc: Žádost o vyjádření k existenci sítí**

Na základě Vaší žádosti č. 2021340416 ze dne 22. 6. 2021 ve věci akce "**Ústí nad Labem, ul. Sociální péče – zvýšení bezpečnosti - PD**" Vám sdělujeme, že se v daném zájmovém území nevyskytují žádné inženýrské sítě společnosti ČEZ Obnovitelné zdroje, s.r.o. resp. ČEZ OZ uzavřený investiční fond a.s.

Toto vyjádření nenahrazuje vyjádření zákonného správce sítí typu ČEZ Distribuce, ČEZ ICT a jiné.

Platnost stanoviska je do 28. 6. 2022, pokud v této lhůtě neproběhnou další vzájemná jednání upřesňující tuto dobu.

S pozdravem

Jana Nekolová  
ČEZ Obnovitelné zdroje, s.r.o.

Statutární město Ústí nad Labem

Velká Hradební 2336/8

40100 Ústí nad Labem

Váš dopis značky / ze dne	Naše značka	Vyřizuje	Místo odeslání / dne
/ 28.04.2022	UPTS/OS/303958/2022	Ing. Jiří Majzner	Praha / 04.05.2022

**Věc: Vyjádření k existenci podzemních sítí spol. České Radiokomunikace, a.s.**

Účel: Spojené územní a stavební řízení

## Akce: Ústí nad Labem - ul. Sociální péče - zvýšení bezpečnosti

Oznamujeme Vám, že při realizaci Vaší stavby **DOJDE** ke styku s podzemním telekomunikačním vedením a zařízením sdělovací sítě Českých Radiokomunikací, a.s.

**Provádění prací v blízkosti** našich telekomunikačních vedení a zařízení povolujeme za těchto podmínek: Při provádění zemních nebo jiných prací, které mohou ohrozit podzemní telekomunikační vedení a zařízení v blízkosti těchto vedení a zařízení, jste povinni podle § 101, odst. 2, zákona č. 127/2005 Sb. v platném znění o elektronických komunikacích učinit veškerá opatření, aby nedošlo k poškození telekomunikačních vedení a zařízení těmito pracemi, zejména tím, že:

- nejméně 15 dní předem uvědomíte České Radiokomunikace, a.s. o zahájení prací. Oznámení o zahájení prací bude zasláno el. poštou na e-mailovou adresu: ochranasiti@radiokomunikace.cz, v kopii na adresu popelka@vegacom.cz. V předmětu zprávy bude uvedeno „č.j. tohoto stanoviska\_Oznámení zahájení prací“.
- Podklady k průběhu trasy kabelů ČRa jsou k dispozici na objednávku u firmy Vegacom, a.s. na e-mailové adrese geo@vegacom.cz. Objednávka musí obsahovat č.j. vyjádření a datum jeho vydání.
- před zahájením prací necháte vytyčit polohu podzemního telekomunikačního vedení a zařízení přímo ve staveništi a jeho blízkém okolí. **Vytyčení** objednejte nejméně 14 dní předem u pracovníka firmy Vegacom, a.s.; kontaktní osobou je **Ing. Marek Vitula** tel. **603 855 225**. Objednávka musí obsahovat č.j. vyjádření a datum jeho vydání.
- prokazatelně seznámíte pracovníky, kteří budou provádět práce, s polohou tohoto vedení (zařízení).
- upozorníte organizaci, provádějící práce na možnou polohovou odchylku 30 cm ve všech směrech od polohy udávané výkresovou dokumentací.
- upozorníte pracovníky, aby dbali při pracích v těchto místech největší opatrnosti, nepoužívali zde nevhodné nářadí, a aby ve vzdálenosti 1,5 m po každé straně od vyznačené trasy vedení (zařízení) nepoužívali žádné mechanizační prostředky (hloubící stroje, sbíječky apod.).
- po dobu výstavby učiníte veškerá nezbytná opatření, vedoucí k zamezení možného poškození podzemního telekomunikačního vedení a zařízení přejezdem stavební techniky a to i na přístupových trasách ke staveništi, (např. krytí betonovými panely, ocelovými pláty apod.).
- nad telekomunikačním vedením (zařízením) budete dodržovat zákaz skládek a budování zařízení, které by k nim znemožňovalo přístup.
- zajistíte, aby odkryté telekomunikační vedení (zařízení) bylo řádně zabezpečeno proti poškození a to nejen při provádění prací, ale i před poškozením třetími osobami.
- dohlédněte, aby organizace provádějící práce zhutnila zeminu pod kabelem a vyzvala pracovníka firmy Vegacom, a.s. pana **Václava Popelku** tel. **266 005 615**, nebo **603 855 615** k provedení kontroly před zakrytím kabelu. Ten ověří, jestli není vedení (zařízení) viditelně poškozeno, a jestli byly dodrženy stanovené podmínky a následně vydá souhlas k záhozu. Ke kontrole vyzvete prosím 14 dní před požadovaným termínem.
- zajistíte, aby při křížení nebo souběhu s podzemními telekomunikačními vedeními (zařízeními) byla dodržena ČSN 73 60 05 (Prostorová úprava vedení technického vybavení) a aby bylo ohlášeno neprodleně každé poškození podzemního telekomunikačního vedení (zařízení) organizaci, která vydala toto vyjádření.

l) při křížení komunikace musí být vedení uloženo do chrániček (betonové žlaby) s přesahem 1m na každou stranu komunikace.

m) bez souhlasu Českých Radiokomunikací, a.s. nebudete snižovat vrstvu zeminy nad a pod telekomunikačním vedením (zařízením) a nebudete navyšovat vrstvu zeminy nad telekomunikačním vedením (zákaz navýšení nivelity terénu).

n) písemně ohlásíte ukončení prací organizaci, která vydala toto vyjádření.

o) pokud při realizaci stavby dojde v místě dotčení našich sítí ke změně polohopisu (zpevněné plochy, vjezdy atd.), je investor povinen předat Českým Radiokomunikacím, a.s. geodetické zaměření skutečného stavu telekomunikačního vedení (zařízení) včetně aktuálního polohopisu.

U staveb vyžadujících **dodatečnou ochranu** (např. při křížení vedení komunikací, zpevněnými plochami, plynovodem, apod.) nebo překládku podzemního telekomunikačního vedení Českých Radiokomunikací, a.s. je stavebník povinen ihned kontaktovat pracovníky odd. Ochrany sítí Českých Radiokomunikací.

Pokud by bylo třeba manipulovat s vedením Českých Radiokomunikací, a.s., nebo je překládat, je akreditovanou organizací pro takové práce společnost Vegacom a.s., u níž je třeba práce objednat.

Upozorňujeme, že nedodržení těchto podmínek je porušením právní povinnosti podle § 101 zákona č. 127/2005 Sb. a o změně dalších zákonů v platném znění.

Toto vyjádření platí pro rozsah uvedených prací. Pozbývá platnosti, jestliže se nezačne se stavebními pracemi uvedené stavby do jednoho roku od jeho vydání. Při žádosti o změnu nebo prodloužení územního rozhodnutí (stavebního povolení) je nutno požádat České Radiokomunikace o nové vyjádření o existenci podzemních telekomunikačních vedení a zařízení.

**Případné poškození kabelu stavebník okamžitě nahlásí na HOTLINE firmy Vegacom:  
tel. 251 004470, fax.251 004480 s nepřetržitou službou.**

S pozdravem

Za správnost:

  
České Radiokomunikace a.s.  
Skokanská 2117/1  
169 00 Praha 6  
(53)

Simona Hulíková  
Specialista ochrany sítě

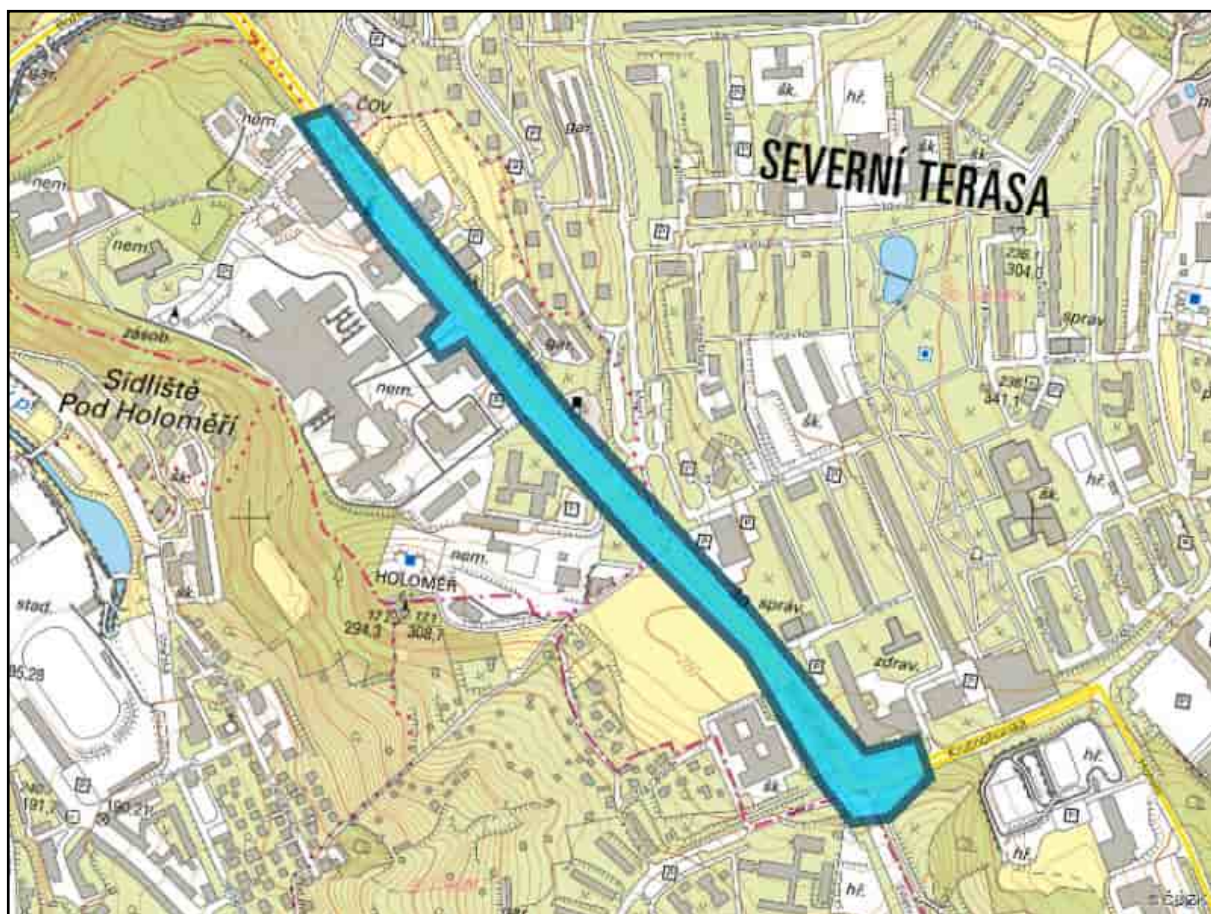
Příloha: trasa ČRa

**Platnost tohoto vyjádření je jeden rok od data vystavení, tj. do 04.05.2023**

PIN: 3432

Žádost č. j. UPTS/OS/303958/2022

## Zájmové území



**Poznámka:** Upozorňujeme Vás, že toto stanovisko **NELZE** uplatnit pro umístění a provoz větrných elektráren.

AFRY CZ s.r.o.

Magistrů 1275 /13

14000 Praha

Váš dopis značky / ze dne	Naše značka	Vyřizuje	Místo odeslání / dne
0000096010 / 23.06.2021	UPTS/OS/278707/2021	Ing. Jiří Majzner	Praha / 25.06.2021

**Věc: Vyjádření k existenci podzemních sítí spol. České Radiokomunikace, a.s.**

Účel: Existence sítí

## Akce: Ústí nad Labem, ul. Sociální péče – zvýšení bezpečnosti - PD

Oznamujeme Vám, že při realizaci Vaší stavby **DOJDE** ke styku s podzemním telekomunikačním vedením a zařízením sdělovací sítě Českých Radiokomunikací, a.s.

**Provádění prací v blízkosti** našich telekomunikačních vedení a zařízení povolujeme za těchto podmínek: Při provádění zemních nebo jiných prací, které mohou ohrozit podzemní telekomunikační vedení a zařízení v blízkosti těchto vedení a zařízení, jste povinni podle § 101, odst. 2, zákona č. 127/2005 Sb. v platném znění o elektronických komunikacích učinit veškerá opatření, aby nedošlo k poškození telekomunikačních vedení a zařízení těmito pracemi, zejména tím, že:

- nejméně 15 dní předem uvědomíte České Radiokomunikace, a.s. o zahájení prací. Oznámení o zahájení prací bude zasláno el. poštou na e-mailovou adresu: ochranasiti@radiokomunikace.cz, v kopii na adresu popelka@vegacom.cz. V předmětu zprávy bude uvedeno „č.j. tohoto stanoviska\_Oznámení zahájení prací“.
- Podklady k průběhu trasy kabelů ČRa jsou k dispozici na objednávku u firmy Vegacom, a.s. na e-mailové adrese geo@vegacom.cz. Objednávka musí obsahovat č.j. vyjádření a datum jeho vydání.
- před zahájením prací necháte vytyčit polohu podzemního telekomunikačního vedení a zařízení přímo ve staveništi a jeho blízkém okolí. **Vytyčení** objednejte nejméně 14 dní předem u pracovníka firmy Vegacom, a.s.; kontaktní osobou je **Ing. Marek Vitula** tel. **603 855 225**. Objednávka musí obsahovat č.j. vyjádření a datum jeho vydání.
- prokazatelně seznámíte pracovníky, kteří budou provádět práce, s polohou tohoto vedení (zařízení).
- upozorníte organizaci, provádějící práce na možnou polohovou odchylku 30 cm ve všech směrech od polohy udávané výkresovou dokumentací.
- upozorníte pracovníky, aby dbali při pracích v těchto místech největší opatrnosti, nepoužívali zde nevhodné nářadí, a aby ve vzdálenosti 1,5 m po každé straně od vyznačené trasy vedení (zařízení) nepoužívali žádné mechanizační prostředky (hloubící stroje, sbíječky apod.).
- po dobu výstavby učiníte veškerá nezbytná opatření, vedoucí k zamezení možného poškození podzemního telekomunikačního vedení a zařízení přejezdem stavební techniky a to i na přístupových trasách ke staveništi, (např. krytí betonovými panely, ocelovými pláty apod.).
- nad telekomunikačním vedením (zařízením) budete dodržovat zákaz skládek a budování zařízení, které by k nim znemožňovalo přístup.
- j) zajistíte, aby odkryté telekomunikační vedení (zařízení) bylo řádně zabezpečeno proti poškození a to nejen při provádění prací, ale i před poškozením třetími osobami.
- dohlédněte, aby organizace provádějící práce zhutnila zeminu pod kabelem a vyzvala pracovníka firmy Vegacom, a.s. pana **Václava Popelku** tel. **266 005 615**, nebo **603 855 615** k provedení kontroly před zakrytím kabelu. Ten ověří, jestli není vedení (zařízení) viditelně poškozeno, a jestli byly dodrženy stanovené podmínky a následně vydá souhlas k záhozu. Ke kontrole vyzvete prosím 14 dní před požadovaným termínem.
- k) zajistíte, aby při křížení nebo souběhu s podzemními telekomunikačními vedeními (zařízeními) byla dodržena ČSN 73 60 05 (Prostorová úprava vedení technického vybavení) a aby bylo ohlášeno neprodleně každé poškození podzemního telekomunikačního vedení (zařízení) organizaci, která vydala toto vyjádření.

l) při křížení komunikace musí být vedení uloženo do chrániček (betonové žlaby) s přesahem 1m na každou stranu komunikace.

m) bez souhlasu Českých Radiokomunikací, a.s. nebudete snižovat vrstvu zeminy nad a pod telekomunikačním vedením (zařízením).

n) písemně ohlásíte ukončení prací organizaci, která vydala toto vyjádření.

o) pokud při realizaci stavby dojde v místě dotčení našich sítí ke změně polohopisu (zpevněné plochy, vjezdy atd.), je investor povinen předat Českým Radiokomunikacím, a.s. geodetické zaměření skutečného stavu telekomunikačního vedení (zařízení) včetně aktuálního polohopisu.

U staveb vyžadujících **dodatečnou ochranu** (např. při křížení vedení komunikací, zpevněnými plochami, plynovodem, apod.) nebo překládku podzemního telekomunikačního vedení Českých Radiokomunikací, a.s. je stavebník povinen ihned kontaktovat pracovníky odd. Ochrany sítí Českých Radiokomunikací.

Pokud by bylo třeba manipulovat s vedením Českých Radiokomunikací, a.s., nebo je překládat, je akreditovanou organizací pro takové práce společnost Vegacom a.s., u níž je třeba práce objednat.

Upozorňujeme, že nedodržení těchto podmínek je porušením právní povinnosti podle § 101 zákona č. 127/2005 Sb. a o změně dalších zákonů v platném znění.

Toto vyjádření platí pro rozsah uvedených prací. Pozbývá platnosti, jestliže se nezačne se stavebními pracemi uvedené stavby do jednoho roku od jeho vydání. Při žádosti o změnu nebo prodloužení územního rozhodnutí (stavebního povolení) je nutno požádat České Radiokomunikace o nové vyjádření o existenci podzemních telekomunikačních vedení a zařízení.

**Případné poškození kabelu stavebník okamžitě nahlásí na HOTLINE firmy Vegacom:  
tel. 251 004470, fax.251 004480 s nepřetržitou službou.**

S pozdravem

Za správnost:

  
České Radiokomunikace a.s.  
Skokanská 2117/1  
169 00 Praha 6  
(53)

Simona Hulíková  
Specialista ochrany sítě

Příloha: trasa ČRa

**Platnost tohoto vyjádření je jeden rok od data vystavení, tj. do 25.06.2022**

PIN: 8631

**VYJÁDŘENÍ O EXISTENCI SÍTĚ ELEKTRONICKÝCH KOMUNIKACÍ**  
**společnosti CETIN a.s.**  
**(„Vyjádření“)**

**A VŠEOBECNÉ PODMÍNKY OCHRANY SÍTĚ ELEKTRONICKÝCH KOMUNIKACÍ**  
**společnosti CETIN a.s.**  
**(„Všeobecné podmínky ochrany SEK“)**

toto Vyjádření a Všeobecné podmínky ochrany SEK je vydané dle ustanovení § 101 zákona č. 127/2005 Sb., o elektronických komunikacích a o změně některých souvisejících zákonů, v platném znění („**Zákon o elektronických komunikacích**“), a dle ustanovení § 161 zákona č. 183/2006 Sb., o územním plánování a stavebním řádu, v platném znění („**Stavební zákon**“), a dle příslušných ustanovení zákona č. 89/2012 Sb., občanského zákoníku, v platném znění („**Občanský zákoník**“)

**Číslo jednací: 632388/22**

**Číslo žádosti: 0122 475 353 („Žádost“)**

Název akce („ <b>Stavba</b> “)	Ústí nad Labem, ul. Sociální péče, zvýšení bezpečnosti - PD	
Důvod vydání Vyjádření („ <b>Důvod vyjádření</b> “)	Společné územní a stavební řízení	
<b>Žadatel</b>	AFRY CZ s.r.o.	
<b>Stavebník</b>	Statutární město Ústí nad Labem, Velká Hradební 2336/8, Ústí nad Labem, 40001	
<b>Zájmové území</b>	Okres	Ústí nad Labem
	Obec	Ústí nad Labem
	Kat. území / č. parcely	Bukov; Ústí nad Labem
<b>Platnost Vyjádření</b>	<b>29. 4. 2024 („Den konce platnosti Vyjádření“)</b>	

Žadatel Žádostí určil a vyznačil Zájmové území, jakož i určil Důvod Vyjádření.

Na základě určení a vyznačení Zájmového území Žadatelem a na základě určení Důvodu Vyjádření vydává společnost CETIN a.s. následující Vyjádření:

**Dojde ke střetu** se sítí elektronických komunikací (dále jen „**SEK**“) společnosti a.s.

- (I) Na Žadatelem určeném a vyznačeném Zájmovém území se vyskytuje SEK společnosti CETIN a.s.;
- (II) Společnost CETIN a.s. **za podmínky splnění bodu (III)** tohoto Vyjádření **souhlasí**, aby Stavebník a/nebo Žadatel, je-li Stavebníkem v Zájmovém území vyznačeném v Žádosti, provedl Stavbu a/nebo činnosti povolené příslušným správním rozhodnutím vydaným dle Stavebního zákona;
- (III) Stavebník a/nebo Žadatel, je-li Stavebníkem, je povinen
  - (i) dodržet tyto níže uvedené podmínky, které byly stanovené POS, tak jak je tento označen ve Všeobecných podmínkách ochrany SEK

Číslo jednací: 632388/22

Číslo žádosti: 0122 475 353

- V oblasti stavby se nachází naše ochranné pásmo vedení SEK, které požadujeme respektovat a chránit před poškozením. V ochranném pásmu našeho vedení nesmí dojít ke snížení, či zvýšení stávající nivelety terénu. V místě kolize stavby s naším vedením požadujeme dodržet ČSN 736005 , 736006.  
Veškeré práce v ochranném pásmu našeho vedení musí být prováděny pouze ručně tak, jak je požadováno ve výše uvedeném Vyjádření o existenci SEK. Vytýčení naší kabelové trasy v místě stavby, bude provedeno na základě objednávky stavebníka dodavatelem uvedeným ve Vyjádření o existenci SEK  
Před záhozem a při každé kolizi stavby s naším vedením požadujeme přizvat k jeho kontrole (p. Kodýtek A. 606757131). ; a
- (ii) řídit se Všeobecnými podmínkami ochrany SEK, které jsou nedílnou součástí Vyjádření;
- (IV) Pro případ, že bude nezbytné přeložení SEK, zajistí vždy takové přeložení SEK její vlastník, společnost CETIN a.s. Stavebník, který vyvolal překládku SEK je dle ustanovení § 104 odst. 17 Zákona o elektronických komunikacích povinen uhradit společnosti CETIN a.s. veškeré náklady na nezbytné úpravy dotčeného úseku SEK, a to na úrovni stávajícího technického řešení;

(V) Pro účely přeložení SEK dle bodu (IV) tohoto Vyjádření je Stavebník povinen uzavřít se společností CETIN a.s. Smlouvu o realizaci překládky SEK.

Vyjádření je platné pouze pro Zájmové území určené a vyznačené Žadatelem, jakož i pro Důvod Vyjádření stanovený a určený Žadatelem v Žádosti.

Vyjádření pozbývá platnosti i) v Den konce platnosti Vyjádření, ii) změnou rozsahu Zájmového území či změnou Důvodu Vyjádření uvedeného v Žádosti a/nebo iii) jakýmkoliv porušením kterékoliv povinnosti stanovené Všeobecnými podmínkami ochrany SEK, to vše v závislosti na tom, která ze skutečností rozhodná pro pozbytí platnosti Vyjádření nastane nejdříve.

Společnost CETIN a.s. vydáním tohoto Vyjádření poskytla Žadateli pro Žadatelem určené a vyznačené Zájmové území veškeré informace o SEK dostupné společnosti CETIN a.s. ke dni podání Žádosti.

Ze strany společnosti CETIN a.s. může v některých případech docházet ke zpracování Vašich osobních údajů. Ke zpracování Vašich osobních údajů dochází vždy v souladu s platnými právními předpisy. Konkrétní zásady a podmínky zpracování osobních údajů společností CETIN a.s. jsou dostupné na stránce <https://www.cetin.cz/zasady-ochrany-osobnich-udaju>.

V případě dotazů k Vyjádření kontaktujte prosím asistenční linku 238 461 111.

#### Přílohami Vyjádření jsou:

- *Všeobecné podmínky ochrany SEK*
- *Informace k vytýčení SEK ve vlastnictví společnosti CETIN a.s.*
- *Situační výkres (obsahuje Zájmové území určené a vyznačené Žadatelem a výřezy účelové mapy SEK)*

Vyjádření vydala společnost **CETIN a.s.** dne: 29. 4. 2022.



CETIN a.s.  
Českomoravská 2510/19, Libeň  
190 00 Praha 9  
DIČ: CZ04084063  
102

**VŠEOBECNÉ PODMÍNKY OCHRANY SÍTĚ ELEKTRONICKÝCH KOMUNIKACÍ společnosti CETIN a.s.****1. PLATNOST VŠEOBECNÝCH PODMÍNEK**

- i) Tyto Všeobecné i podmínky ochrany sítě elektronických komunikací (dále jen „VPOSEK“) tvoří součást Vyjádření (jak je tento pojem definován níže v článku 2 VPOSEK).
- ii) V případě rozporu mezi Vyjádřením a těmito VPOSEK mají přednost ustanovení Vyjádření, pokud není těmito VPOSEK stanoveno jinak.

**2. DEFINICE**

Níže uvedené termíny, jsou-li použity v těchto VPOSEK a uvozeny velkým písmenem, mají následující význam:

„**CETIN**“ znamená CETIN a.s. se sídlem Českomoravská 2510/19, Libeň, 190 00 Praha 9, IČO: 04084063, zapsaná v obchodním rejstříku vedeném Městským soudem v Praze pod spz. B 20623;

„**Den**“ je kalendářní den;

„**Kabelovod**“ podzemní zařízení sestávající se z tělesa Kabelovodu a kabelových komor, sloužící k zatahování kabelů a ochranných trubek;

„**Občanský zákoník**“ znamená zákon č. 89/2012 Sb., občanský zákoník, ve znění pozdějších předpisů;

„**POS**“ je zaměstnanec společnosti CETIN, pověřený ochranou sítě, Alexander Kodytek, tel.: 606 757 131, e-mail: alexander.kodytek@cetin.cz;

„**Pracovní den**“ znamená Den, který není v České republice dnem pracovního klidu nebo státem uznaným svátkem;

„**Příslušné požadavky**“ znamená jakýkoli a každý příslušný právní předpis, vč. technických norem, nebo normativní právní akt veřejné správy či samosprávy, nebo jakékoli rozhodnutí, povolení, souhlas nebo licenci, včetně podmínek, které s ním souvisí;

„**Překládka**“ je stavba spočívající ve změně trasy vedení SEK ve vlastnictví CETIN nebo přemístění zařízení SEK ve vlastnictví CETIN; Stavebník, který Překládku vyvolal, je dle ustanovení § 104 odst. 17 Zákona o elektronických komunikacích povinen uhradit společnosti CETIN veškeré náklady na nezbytné úpravy dotčeného úseku SEK, a to na úrovni stávajícího technického řešení;

„**SEK**“ je síť elektronických komunikací ve vlastnictví CETIN;

„**Stavba**“ je stavba a/nebo činnosti ve vztahu, k níž bylo vydáno Vyjádření, a je prováděna Stavebníkem a/nebo Žadatelem v souladu s Příslušnými požadavky, povolená příslušným správním rozhodnutím vydaným dle Stavebního zákona;

„**Stavebník**“ je osoba takto označená ve Vyjádření;

„**Stavební zákon**“ je zákon č. 183/2006 Sb., o územním plánování a stavebním řádu;

„**Vyjádření**“ je vyjádření o existenci sítě elektronických komunikací vydané společností CETIN dne 29. 4. 2022 pod č.j. 632388/22;

„**Zájmové území**“ je území označené Žadatelem a/nebo Stavebníkem v Žádosti;

„**Situační výkres**“ je výkres, který je přílohou Vyjádření a obsahuje Zájmové území určené a vyznačené Žadatelem v Žádosti a výřezy účelové mapy SEK;

„**Zákon o elektronických komunikacích**“ je zákon č. 127/2005 Sb., o elektronických komunikacích a o změně některých souvisejících zákonů, ve znění pozdějších předpisů;

„**Žadatel**“ je osoba takto označená ve Vyjádření.

„**Žádost**“ je žádost, kterou Žadatel a/nebo Stavebník požádal CETIN o vydání Vyjádření.

**3. PLATNOST A ÚČINNOST VPOSEK**

Tyto VPOSEK jsou platné a účinné dnem odeslání Vyjádření na i) adresu elektronické pošty Stavebníka a/nebo Žadatele uvedenou v Žádosti nebo ii) adresu pro doručení prostřednictvím poštovní přepravy uvedenou Stavebníkem a/nebo Žadatelem v Žádosti.

**4. OBECNÁ PRÁVA A POVINNOSTI STAVEBNÍKA A/NEBO ŽADATELE**

- (i) Stavebník, Žadatel je výslovně srozuměn s tím, že SEK je veřejně prospěšným zařízením, byla zřízena ve veřejném zájmu a je chráněna Příslušnými požadavky.
- (ii) SEK je chráněna ochranným pásmem, jehož rozsah je stanoven (a) ustanovením § 102 Zákona o elektronických komunikacích a/nebo (b) právními předpisy účinnými před Zákonem o elektronických komunikacích, není-li Příslušnými požadavky stanoveno jinak.
- (iii) Stavebník, Žadatel nebo jím pověřená třetí osoba, je povinen při provádění Stavby nebo jiných prací, při odstraňování havárií a projektování staveb, řídit se Příslušnými požadavky, správnou praxí v oboru stavebnictví a technologickými postupy a je povinen učinit veškerá nezbytná opatření vyžadovaná Příslušnými požadavky k ochraně SEK před poškozením. Povinnosti dle tohoto odstavce má Stavebník rovněž ve vztahu k SEK, které se nachází mimo Zájmové území.
- (iv) Při zjištění jakéhokoli rozporu mezi údaji v Situačním výkresu, který je přílohou Vyjádření a skutečným stavem, je Stavebník a/nebo Žadatel povinen bez zbytečného odkladu, nejpozději Den následující po zjištění takové skutečnosti, zjištěný rozpor oznámit POS.
- (v) Stavebník, Žadatel nebo jím pověřená třetí osoba, je povinen každé poškození či krádež SEK bezodkladně, nejpozději Den následující po zjištění takové skutečnosti, oznámit takovou skutečnost dohledovému centru společnosti CETIN na telefonní číslo +420 238 464 190.
- (vi) Bude-li Stavebník, Žadatel nebo jím pověřená třetí osoba na společnosti CETIN požadovat, aby se jako účastník správního řízení, pro jehož účely bylo toto Vyjádření vydáno, vzdala práva na odvolání proti rozhodnutí vydanému ve správním řízení, je oprávněn kontaktovat POS.

**5. POVINNOSTI STAVEBNÍKA PŘI PŘÍPRAVĚ STAVBY**

- (i) Při projektování Stavby je Stavebník povinen zajistit, aby projektová dokumentace Stavby (i) zohledňovala veškeré požadavky na ochranu SEK vyplývající z Příslušných požadavků, zejména ze Zákona o elektronických komunikacích a Stavebního zákona, (ii) respektovala správnou praxi v oboru stavebnictví a technologické postupy a (iii) umožňovala, aby i po provedení a umístění Stavby dle takové projektové dokumentace byla společnost CETIN, jako vlastník SEK schopna bez jakýchkoli omezení a překážek provozovat SEK, provádět údržbu a opravy SEK.
- (ii) Nebude-li možné projektovou dokumentaci zajistit některý, byť i jeden z požadavků dle předchozího odstavce (i) a/nebo umístění Stavby by mohlo způsobit, že nebude naplněn některý, byť i jeden z požadavků dle předchozího odstavce (i), vyvolá Stavebník Překládku.
- (iii) Při projektování Stavby, která se nachází nebo je u ní zamýšlena, že se bude nacházet v ochranném pásmu radiových tras společnosti CETIN a překračuje výšku 15 m nad zemským povrchem, a to včetně dočasných objektů zařízení staveníště (jeřáby, konstrukce, atd.) je Stavebník povinen písemně kontaktovat POS za účelem získání konkrétního stanoviska a podmínek k ochraně radiových tras společnosti CETIN a pro určení, zda Stavba vyvolá Překládku. Ochranné pásmo radiových tras v šíři 50m je zakresleno do situačního výkresu, který je součástí tohoto Vyjádření.

**VŠEOBECNÉ PODMÍNKY OCHRANY SÍTĚ ELEKTRONICKÝCH KOMUNIKACÍ společnosti CETIN a.s.**

- (iv) Pokud se v Zájmovém území nachází podzemní silové vedení (NN) ve vlastnictví společnosti CETIN, je Stavebník povinen ve vztahu k projektové dokumentaci zajistit totéž, co je uvedeno pod písm (i) tohoto článku 5, přičemž platí, že Stavebník vyvolá Překládku v případech uvedených pod písm (ii) tohoto článku 5.
- (v) Stavebník je povinen při projektování Stavby, která je stavbou (a) zařízení silových elektrických sítí (VN, VVN a ZVVN) a/nebo (b) trakčních vedení, provést výpočet či posouzení rušivých vlivů na SEK, zpracovat ochranná opatření, to vše dle a v souladu s Příslušnými požadavky. Stavebník je povinen nejpozději třicet (30) Dnů před podáním žádosti o vydání příslušného správního rozhodnutí k umístění Stavby dle Stavebního zákona předat POS výpočet či posouzení rušivých vlivů na SEK a zpracovaná ochranná opatření.
- (vi) Je-li Stavba v souběhu s Kabelovodem, nebo Kabelovod kříží, je Stavebník povinen nejpozději ke Dni, ke kterému započne se zpracováním projektové dokumentace ke Stavbě, oznámit POS a zpracovat POS (a) veškeré případy, kdy trajektorie podvrtní a protlaků budou vedeny ve vzdálenosti menší, než je 1,5 m od Kabelovodu a (b) jakékoliv výkopové práce, které budou nebo by mohly být vedeny v úrovni či pod úrovní Kabelovodu nebo kabelové komory.
- (vii) Je-li Stavba umístěna nebo má být umístěna v blízkosti Kabelovodu, ve vzdálenosti menší, než jsou 2 m nebo kříží-li Stavba Kabelovod ve vzdálenosti menší, než je 0,5 m nad nebo kdekoliv pod Kabelovodem, je Stavebník povinen předložit POS k posouzení zakreslení Stavby v příčných řezech, přičemž do příčného řezu je Stavebník rovněž povinen zakreslit profil kabelové komory.

## 6. POVINNOSTI STAVEBNÍKA PŘI PROVÁDĚNÍ STAVBY

- (i) Stavebník je před započítím jakýchkoliv zemních prací ve vztahu ke Stavbě povinen vytyčit trasu SEK na terénu dle Příslušných požadavků a dle Stavebního zákona. S vytyčenou trasou SEK je Stavebník povinen seznámit všechny osoby, které budou anebo by mohly zemní práce ve vztahu ke Stavbě provádět. V případě porušení této povinnosti bude Stavebník odpovědný společnosti CETIN za náklady a škody, které porušením této povinnosti společnosti CETIN vzniknou a je povinen je společnosti CETIN uhradit.
- (ii) Pět (5) Pracovních dní před započítím jakýchkoliv prací ve vztahu ke Stavbě je Stavebník povinen oznámit společnosti CETIN, že zahájí práce či činnosti ve vztahu ke Stavbě. Písemné oznámení dle předchozí věty zašle Stavebník na adresu elektronické pošty POS a bude obsahovat minimálně číslo jednací Vyjádření a kontaktní údaje Stavebníka.
- (iii) Stavebník je povinen zabezpečit a zajistit SEK proti mechanickému poškození, a to zpravidla dočasným umístěním silničních betonových panelů nad kabelovou trasou SEK. Do doby, než je zajištěna a zabezpečena ochrana SEK proti mechanickému poškození, není Stavebník oprávněn přejíždět vozidly nebo stavební mechanizací kabelovou trasu SEK. Při přepravě vysokých nákladů nebo při projíždění stroji, vozidly či mechanizací pod nadzemním vedením SEK je Stavebník povinen prověřit, zda výška nadzemního vedení SEK je dostatečná a umožňuje spolehlivý a bezpečný způsob přepravy nákladu či průjezdu strojů, vozidel či mechanizace.
- (iv) Při provádění zemních prací v blízkosti SEK je Stavebník povinen postupovat tak, aby nedošlo ke změně hloubky uložení nebo prostorového uspořádání SEK. V místech, kde SEK vystupuje ze země do budovy, rozváděče, na sloup apod. je Stavebník povinen vykonávat zemní práce se zvýšenou mírou opatrnosti, výkopové práce v blízkosti sloupů nadzemního vedení SEK je Stavebník povinen provádět v takové vzdálenosti od sloupu nadzemního vedení SEK,

kteřá je dostatečná k tomu, aby nedošlo nebo nemohlo dojít k narušení stability sloupu nadzemního vedení SEK. Stavebník je povinen zajistit, aby jakoukoliv jeho činností nedošlo bez souhlasu a vědomí společnosti CETIN (a) ke změně nivelety terénu, a/nebo (b) k výsadbě trvalých porostů, a/nebo (c) ke změně rozsahu a změně konstrukce zpevněných ploch. Pokud došlo k odkrytí SEK, je Stavebník povinen SEK po celou dobu odkrytí náležitě zabezpečit proti prověšení, poškození a odcizení.

- (v) Zjistí-li Stavebník kdykoliv během provádění prací ve vztahu ke Stavbě jakýkoliv rozpor mezi údaji v projektové dokumentaci a skutečností, je povinen bezodkladně přerušit práce a oznámit zjištěný rozpor na adresu elektronické pošty POS. Stavebník není oprávněn pokračovat v pracích ve vztahu ke Stavbě do doby, než získá písemný souhlas POS s pokračováním prací.
- (vi) Stavebník není bez předchozího písemného souhlasu společnosti CETIN oprávněn manipulovat s kryty kabelových komor, jakkoliv zakrývat vstupy do kabelových komor, a to ani dočasně, vstupovat do kabelových komor, jakkoliv manipulovat s případně odkrytými prvky SEK či s jakýmkoliv jiným zařízením se SEK souvisejícím. Rovněž bez předchozího písemného souhlasu společnosti CETIN není Stavebník oprávněn umístit nad trasou Kabelovodu jakoukoliv jinou síť technické infrastruktury v podélném směru.
- (vii) Byla-li v souladu s Vyjádřením a těmito VPOSEK odkryta SEK je Stavebník povinen tři (3) Pracovní dny před zakrytím SEK písemně oznámit POS zakrytí SEK a vyzvat ho ke kontrole před zakrytím. Oznámení Stavebníka dle předchozí věty musí obsahovat minimálně předpokládaný Den zakrytí, číslo jednací Vyjádření a kontaktní údaje Stavebníka. Stavebník není oprávněn provést zakrytí do doby, než získá písemný souhlas POS se zakrytím.

## 7. ROZHODNÉ PRÁVO

Vyjádření a VPOSEK se řídí českým právem, zejména Občanským zákoníkem, Zákonem o elektronických komunikacích a Stavebním zákonem. Veškeré spory z Vyjádření či VPOSEK vyplývající budou s konečnou platností řešeny u příslušného soudu České republiky.

## 8. PÍSEMNÝ STYK

Písemným stykem či pojmem „písemně“ se pro účely Vyjádření a VPOSEK rozumí předání zpráv jedním z těchto způsobů:

- v listinné podobě;
- e-mailovou zprávou se zaručeným elektronickým podpisem dle zák. č. 227/2000 Sb., o elektronickém podpisu a o změně některých dalších zákonů (zákon o elektronickém podpisu), ve znění pozdějších předpisů;

## 9. ZÁVĚREČNÁ USTANOVENÍ

- (i) Stavebník, Žadatel nebo jím pověřená třetí osoba je počínaje Dnem převzetí Vyjádření povinen užít informace a data uvedená ve Vyjádření pouze a výhradně k účelu, pro který mu byla tato poskytnuta. Stavebník, Žadatel nebo jím pověřená třetí osoba není oprávněn informace a data rozmnožovat, rozšiřovat, pronajímat, půjčovat či jinak umožnit jejich užívání třetí osobou bez předchozího písemného souhlasu společnosti CETIN.
- (ii) Pro případ porušení kterékoliv z povinností Stavebníka, Žadatele nebo jím pověřené třetí osoby, založené Vyjádřením /nebo těmito VPOSEK je Stavebník, Žadatel či jím pověřená třetí osoba odpovědný za veškeré náklady a škody, které společnosti CETIN vzniknou porušením povinností Stavebníka, Žadatele nebo jím pověřené třetí osoby.

Číslo jednací: 632388/22

Číslo žádosti: 0122 475 353

## Informace k vytyčení *SEK*

V případě požadavku na vytyčení *PVSEK* společnosti *CETIN a.s.* se, prosím, obračejte na společnosti uvedené níže.

### **CETIN a.s. - středisko Čechy sever**

se sídlem: Českomoravská 2510/19, Libeň, 190 00 Praha 9  
IČ: 04084063 DIČ: CZ04084063  
kontakt: tel: 238463111 obslužná doba po-pa 7 - 15 hod

### **COM PLUS CZ, a.s.**

se sídlem: Nad Krocínkou 317/48, 190 00 Praha 9  
IČ: 25772104 DIČ: CZ 25772104  
kontakt: Help Desk, tel.: 472702123, mobil: 724150190, e-mail: helpdesk@complus.cz  
Daniel Vondráček, mobil: 606610895, e-mail: daniel.vondracek@complus.cz

### **Ing. Václav Hlavatý**

se sídlem: V Lukách 2162, 269 01 Rakovník  
IČ: 44255501 DIČ:  
kontakt: Ing. Václav Hlavatý, mobil: 606632506, e-mail: dobrahlava@seznam.cz

### **SITEL, spol. s r.o.**

se sídlem: Baarova 957/15, 140 00 Praha 4  
IČ: 44797320 DIČ: CZ 44797320  
kontakt: Jiří Jedlička, mobil: 602 297 018, e-mail: jjedlicka@sitel.cz

### **Telkont s.r.o.**

se sídlem: U Pivovaru 136, 415 01 Teplice  
IČ: 25467069 DIČ: CZ 25467069  
kontakt: Petr Pojer, tel.: 417539888, mobil: 605298762, e-mail: pojer@telkont.cz

### **TEMO-TELEKOMUNIKACE, a.s.**

se sídlem: U Záběhlického zámku 233/15, 106 00 Praha 10  
IČ: 25740253 DIČ: CZ25740253  
kontakt: Michal Nun, mobil: 601 378 578, vytyceni@temo.cz

### **TETA s.r.o.**

se sídlem: Klíšská 977/77, 400 01 Ústí nad Labem  
IČ: 47785781 DIČ: CZ 47785781  
kontakt: Rostislav Zumr, mobil: 605200035, e-mail: spravasiti@teta.eu  
Jiří Smíšek, mobil: 605200027, e-mail: spravasiti@teta.eu

**VYJÁDŘENÍ O EXISTENCI SÍTĚ ELEKTRONICKÝCH KOMUNIKACÍ  
společnosti CETIN a.s.  
(„Vyjádření“)**

**A VŠEOBECNÉ PODMÍNKY OCHRANY SÍTĚ ELEKTRONICKÝCH KOMUNIKACÍ  
společnosti CETIN a.s.  
(„Všeobecné podmínky ochrany SEK“)**

toto Vyjádření a Všeobecné podmínky ochrany SEK je vydané dle ustanovení § 101 zákona č. 127/2005 Sb., o elektronických komunikacích a o změně některých souvisejících zákonů, v účinném znění („**Zákon o elektronických komunikacích**“), a dle ustanovení § 161 zákona č. 183/2006 Sb., o územním plánování a stavebním řádu, v účinném znění („**Stavební zákon**“), a dle příslušných ustanovení zákona č. 89/2012 Sb., občanský zákoník, v účinném znění („**Občanský zákoník**“)

**Číslo jednací: 705571/21**

**Číslo žádosti: 0121 181 866 („Žádost“)**

Název akce („ <b>Stavba</b> “)	Ústí nad Labem, ul. Sociální péče ? zvýšení bezpečnosti - PD	
Důvod vydání Vyjádření („ <b>Důvod vyjádření</b> “)	Informace o poloze sítě	
<b>Žadatel</b>	AFRY CZ s.r.o., kontaktní osoba: Tomáš Duda, Magistrů 1275/13, Praha, 14000	
<b>Stavebník</b>	-- neuvedeno --, , -- neuvedeno --, 0	
<b>Zájmové území</b>	Okres	Ústí nad Labem
	Obec	Ústí nad Labem
	Kat. území / č. parcely	Bukov; Ústí nad Labem
<b>Platnost Vyjádření</b>	<b>22. 6. 2023 („Den konce platnosti Vyjádření“)</b>	

Žadatel Žadostí určil a vyznačil Zájmové území, jakož i určil Důvod Vyjádření.

Na základě určení a vyznačení Zájmového území Žadatelem a na základě určení Důvodu Vyjádření vydává společnost CETIN a.s. následující Vyjádření:

**Dojde ke střetu se sítí elektronických komunikací (dále jen „SEK“) společnosti CETIN a.s.**

- (I) Na Žadatelem určeném a vyznačeném Zájmovém území se vyskytuje SEK společnosti CETIN a.s.; a
- (II) Stavebník nebo jím pověřená třetí osoba je povinen řídit se Všeobecnými podmínkami ochrany SEK, které jsou nedílnou součástí Vyjádření; a
- (III) pro případ, že bude nezbytné přeložení SEK, zajistí vždy takové přeložení SEK její vlastník, společnost CETIN a.s. Stavebník, který vyvolal překládku SEK je dle ustanovení § 104 odst. 17 Zákona o elektronických komunikacích povinen uhradit společnosti CETIN a.s. veškeré náklady na nezbytné úpravy dotčeného úseku SEK, a to na úrovni stávajícího technického řešení; a
- (IV) pro účely přeložení SEK dle bodu (III) tohoto Vyjádření je Stavebník povinen uzavřít se společností CETIN a.s. Smlouvu o realizaci překládky SEK; a
- (V) Stavebník a/nebo Žadatel není oprávněn užít toto Vyjádření k podání jakékoliv žádosti o vydání jakéhokoliv správního rozhodnutí či jiného rozhodnutí majícího obdobný charakter.

Číslo jednací: 705571/21

Číslo žádosti: 0121 181 866

Vyjádření je platné pouze pro Zájmové území určené a vyznačené Žadatelem, jakož i pro Důvod Vyjádření stanovený a určený Žadatelem v Žádosti.

Vyjádření pozbývá platnosti i) dnem, kdy je Žadatelem a/nebo Stavebníkem použito k podání žádosti o vydání jakéhokoliv správního rozhodnutí či jiného rozhodnutí majícího obdobný charakter a/nebo dnem zahájení jakéhokoliv správního rozhodnutí či jiného rozhodnutí majícího obdobný charakter, ve kterém bylo Vyjádření použito, ii) uplynutím doby platnosti v tomto Vyjádření uvedeného, iii) změnou rozsahu Zájmového území či změnou Důvodu Vyjádření uvedeného v Žádosti a/nebo iv) porušením Všeobecných podmínek ochrany SEK, to vše v závislosti na tom, která ze skutečností rozhodná pro pozbytí platnosti Vyjádření nastane nejdříve.

Společnost CETIN a.s. vydáním tohoto Vyjádření poskytla Žadateli pro Žadatelem určené a vyznačené Zájmové území veškeré informace o SEK dostupné společnosti CETIN a.s. ke dni podání Žádosti.

Ze strany společnosti CETIN a.s. může v některých případech docházet ke zpracování Vašich osobních údajů. Ke zpracování Vašich osobních údajů dochází vždy v souladu s platnými právními předpisy. Konkrétní zásady a podmínky zpracování osobních údajů společností CETIN a.s. jsou dostupné na <https://www.cetin.cz/zasady-ochrany-osobnich-udaju>.

V případě dotazů k Vyjádření kontaktujte prosím asistenční linku 238 461 111.

#### **Přílohami Vyjádření jsou:**

- *Všeobecné podmínky ochrany SEK*
- *Informace k vytýčení SEK ve vlastnictví společnosti CETIN a.s.*
- *Informace o možném napojení na SEK ve vlastnictví společnosti CETIN a.s.*
- *Situační výkres (obsahuje Zájmové území určené a vyznačené Žadatelem a výřezy účelové mapy SEK)*

Vyjádření vydala společnost **CETIN a.s.** dne: 22. 6. 2021.



CETIN a.s.  
Českomoravská 2510/19, Libeň  
190 00 Praha 9  
DIČ: C704084063  
102

**VŠEOBECNÉ PODMÍNKY OCHRANY SÍTĚ ELEKTRONICKÝCH KOMUNIKACÍ společnosti CETIN a.s.****1. PLATNOST VŠEOBECNÝCH PODMÍNEK**

- i) Tyto Všeobecné i podmínky ochrany sítě elektronických komunikací (dále jen „VPOSEK“) tvoří součást Vyjádření (jak je tento pojem definován níže v článku 2 VPOSEK).
- ii) V případě rozporu mezi Vyjádřením a těmito VPOSEK mají přednost ustanovení Vyjádření, pokud není těmito VPOSEK stanoveno jinak.

**2. DEFINICE**

Níže uvedené termíny, jsou-li použity v těchto VPOSEK a uvozeny velkým písmenem, mají následující význam, není-li těmito VPOSEK a/nebo Příslušnými požadavky stanoveno výslovně jinak:

„**CETIN**“ znamená CETIN a.s. se sídlem Českomoravská 2510/19, Libeň, 190 00 Praha 9, IČO: 04084063, zapsaná v obchodním rejstříku vedeném Městským soudem v Praze pod spz. B 20623;

„**Den**“ je kalendářní den;

„**Kabelovod**“ podzemní zařízení sestávající se z tělesa Kabelovodu a kabelových komor, sloužící k zatahování kabelů a ochranných trubek;

„**Občanský zákoník**“ znamená zákon č. 89/2012 Sb., občanský zákoník, v účinném znění;

„**POS**“ je zaměstnanec společnosti CETIN, pověřený ochranou sítě, Alexander Kodýtek, tel.: 606 757 131, e-mail: alexander.kodytek@cetin.cz;

„**Pracovní den**“ znamená Den, kromě soboty, neděle, a státních svátků a ostatních svátků ve smyslu zákona č. 245/2000 Sb., o státních svátcích, o významných dnech a o dnech pracovního klidu, v účinném znění;

„**Příslušné požadavky**“ znamená jakýkoli a každý příslušný právní předpis, vč. technických norem, nebo normativní právní akt veřejné správy či samosprávy, nebo jakékoli rozhodnutí, povolení, souhlas nebo licenci, včetně podmínek, které s ním souvisí;

„**Překládka**“ je stavba spočívající ve změně trasy vedení SEK ve vlastnictví CETIN nebo přemístění zařízení SEK ve vlastnictví CETIN; Stavebník, který Překládku vyvolal, je dle ustanovení § 104 odst. 17 Zákona o elektronických komunikacích povinen uhradit společnosti CETIN veškeré náklady na nezbytné úpravy dotčeného úseku SEK, a to na úrovni stávajícího technického řešení;

„**SEK**“ je síť elektronických komunikací ve vlastnictví CETIN;

„**Stavba**“ je stavba a/nebo činnosti ve vztahu, k níž bylo vydáno Vyjádření, a je prováděna Stavebníkem a/nebo Žadatelem v souladu s Příslušnými požadavky, povolená příslušným správním rozhodnutím vydaným dle Stavebního zákona;

„**Stavebník**“ je osoba takto označená ve Vyjádření;

„**Stavební zákon**“ je zákon č. 183/2006 Sb., o územním plánování a stavebním řádu;

„**Vyjádření**“ je vyjádření o existenci sítě elektronických komunikací vydané společností CETIN dne 22. 6. 2021 pod č.j 705571/21;

„**Zájmové území**“ je území označené Žadatelem a/nebo Stavebníkem v Žádosti;

„**Situační výkres**“ je výkres, který je přílohou Vyjádření a obsahuje Zájmové území určené a vyznačené Žadatelem v Žádosti a výřezy účelové mapy SEK;

„**Zákon o elektronických komunikacích**“ je zákon č. 127/2005 Sb., o elektronických komunikacích a o změně některých souvisejících zákonů, v účinném znění;

„**Žadatel**“ je osoba takto označená ve Vyjádření.

„**Žádost**“ je žádost, kterou Žadatel a/nebo Stavebník požádal CETIN o vydání Vyjádření.

**3. PLATNOST A ÚČINNOST VPOSEK**

Tyto VPOSEK jsou platné a účinné Dnem odeslání Vyjádření na i) adresu elektronické pošty Stavebníka a/nebo Žadatele uvedenou v Žádosti nebo ii) adresu pro doručení prostřednictvím poštovní přepravy uvedenou Stavebníkem a/nebo Žadatelem v Žádosti.

**4. OBECNÁ PRÁVA A POVINNOSTI STAVEBNÍKA A/NEBO ŽADATELE**

- (i) Stavebník, Žadatel je výslovně srozuměn s tím, že SEK je veřejně prospěšným zařízením, byla zřízena ve veřejném zájmu a je chráněna Příslušnými požadavky.
- (ii) SEK je chráněna ochranným pásmem, jehož rozsah je stanoven (a) ustanovením § 102 Zákona o elektronických komunikacích a/nebo (b) právními předpisy účinnými před Zákonem o elektronických komunikacích, není-li Příslušnými požadavky stanoveno jinak.
- (iii) Stavebník, Žadatel nebo jím pověřená třetí osoba, je povinen při provádění Stavby nebo jiných prací, při odstraňování havárií a projektování staveb, řídit se Příslušnými požadavky, správnou praxí v oboru stavebnictví a technologickými postupy a je povinen učinit veškerá nezbytná opatření vyžadovaná Příslušnými požadavky k ochraně SEK před poškozením. Povinnosti dle tohoto odstavce má Stavebník rovněž ve vztahu k SEK, které se nachází mimo Zájmové území.
- (iv) Při zjištění jakéhokoliv rozporu mezi údaji v Situačním výkresu, který je přílohou Vyjádření a skutečným stavem, je Stavebník a/nebo Žadatel povinen bez zbytečného odkladu, nejpozději Den následující po zjištění takové skutečnosti, zjištěný rozpor oznámit POS.
- (v) Stavebník, Žadatel nebo jím pověřená třetí osoba, je povinen každé poškození či krádež SEK bezodkladně, nejpozději Den následující po zjištění takové skutečnosti, oznámit takovou skutečnost dohledovému centru společnosti CETIN na telefonní číslo +420 238 464 190.
- (vi) Bude-li Stavebník, Žadatel nebo jím pověřená třetí osoba na společnosti CETIN požadovat, aby se jako účastník správního řízení, pro jehož účely bylo toto Vyjádření vydáno, vzdala práva na odvolání proti rozhodnutí vydanému ve správním řízení, je oprávněn kontaktovat POS.

**5. POVINNOSTI STAVEBNÍKA PŘI PŘÍPRAVĚ STAVBY**

- (i) Při projektování Stavby je Stavebník povinen zajistit, aby projektová dokumentace Stavby (i) zohledňovala veškeré požadavky na ochranu SEK vyplývající z Příslušných požadavků, zejména ze Zákona o elektronických komunikacích a Stavebního zákona, (ii) respektovala správnou praxi v oboru stavebnictví a technologické postupy a (iii) umožňovala, aby i po provedení a umístění Stavby dle takové projektové dokumentace byla společnost CETIN, jako vlastník SEK schopna bez jakýchkoli omezení a překážek provozovat SEK, provádět údržbu a opravy SEK.
- (ii) Nebude-li možné projektovou dokumentaci zajistit některý, byť i jeden z požadavků dle předchozího odstavce (i) a/nebo umístění Stavby by mohlo způsobit, že nebude naplněn některý, byť i jeden z požadavků dle předchozího odstavce (i), vyvolá Stavebník Překládku.
- (iii) Při projektování Stavby, která se nachází nebo je u ní zamýšleno, že se bude nacházet v ochranném pásmu radiových tras společnosti CETIN a překračuje výšku 15 m nad zemským povrchem, a to včetně dočasných objektů zařízení staveníště (jeřáby, konstrukce, atd.) je Stavebník povinen písemně kontaktovat POS za účelem získání konkrétního stanoviska a podmínek k ochraně radiových tras společnosti CETIN a pro určení, zda Stavba vyvolá Překládku. Ochranné pásmo radiových tras v šíři 50m je zakresleno do situačního výkresu, který je součástí tohoto Vyjádření.

**VŠEOBECNÉ PODMÍNKY OCHRANY SÍTĚ ELEKTRONICKÝCH KOMUNIKACÍ společnosti CETIN a.s.**

Číslo jednací: 705571/21

Číslo žádosti: 0121 181 866

- (iv) Pokud se v Zájmovém území nachází podzemní silové vedení (NN) ve vlastnictví společnosti CETIN, je Stavebník povinen ve vztahu k projektové dokumentaci zajistit totéž, co je uvedeno pod písm (i) tohoto článku 5, přičemž platí, že Stavebník vyvolá Překládku v případech uvedených pod písm (ii) tohoto článku 5.
- (v) Stavebník je povinen při projektování Stavby, která je stavbou (a) zařízení silových elektrických sítí (VN, VVN a ZVVN) a/nebo (b) trakčních vedení, provést výpočet či posouzení rušivých vlivů na SEK, zpracovat ochranná opatření, to vše dle a v souladu s Příslušnými požadavky. Stavebník je povinen nejpozději třicet (30) Dnů před podáním žádosti o vydání příslušného správního rozhodnutí k umístění Stavby dle Stavebního zákona předat POS výpočet či posouzení rušivých vlivů na SEK a zpracovaná ochranná opatření.
- (vi) Je-li Stavba v souběhu s Kabelovodem, nebo Kabelovod kříží, je Stavebník povinen nejpozději ke Dni, ke kterému započne se zpracováním projektové dokumentace ke Stavbě, oznámit POS a zpracovat POS (a) veškeré případy, kdy trajektorie podvrtní a protlaků budou vedeny ve vzdálenosti menší, než je 1,5 m od Kabelovodu a (b) jakékoliv výkopové práce, které budou nebo by mohly být vedeny v úrovni či pod úrovní Kabelovodu nebo kabelové komory.
- (vii) Je-li Stavba umístěna nebo má být umístěna v blízkosti Kabelovodu, ve vzdálenosti menší, než jsou 2 m nebo kříží-li Stavba Kabelovod ve vzdálenosti menší, než je 0,5 m nad nebo kdekoliv pod Kabelovodem, je Stavebník povinen předložit POS k posouzení zakreslení Stavby v příčných řezech, přičemž do příčného řezu je Stavebník rovněž povinen zakreslit profil kabelové komory.

## 6. POVINNOSTI STAVEBNÍKA PŘI PROVÁDĚNÍ STAVBY

- (i) Stavebník je před započítím jakýchkoliv zemních prací ve vztahu ke Stavbě povinen vytyčit trasu SEK na terénu dle Příslušných požadavků a dle Stavebního zákona. S vytyčenou trasou SEK je Stavebník povinen seznámit všechny osoby, které budou anebo by mohly zemní práce ve vztahu ke Stavbě provádět. V případě porušení této povinnosti bude Stavebník odpovědný společnosti CETIN za náklady a škody, které porušením této povinnosti společnosti CETIN vzniknou a je povinen je společnosti CETIN uhradit.
- (ii) Pět (5) Pracovních dní před započítím jakýchkoliv prací ve vztahu ke Stavbě je Stavebník povinen oznámit společnosti CETIN, že zahájí práce či činnosti ve vztahu ke Stavbě. Písemné oznámení dle předchozí věty zašle Stavebník na adresu elektronické pošty POS a bude obsahovat minimálně číslo jednací Vyjádření a kontaktní údaje Stavebníka.
- (iii) Stavebník je povinen zabezpečit a zajistit SEK proti mechanickému poškození, a to zpravidla dočasným umístěním silničních betonových panelů nad kabelovou trasou SEK. Do doby, než je zajištěna a zabezpečena ochrana SEK proti mechanickému poškození, není Stavebník oprávněn přejíždět vozidly nebo stavební mechanizací kabelovou trasu SEK. Při přepravě vysokých nákladů nebo při projíždění stroji, vozidly či mechanizací pod nadzemním vedením SEK je Stavebník povinen prověřit, zda výška nadzemního vedení SEK je dostatečná a umožňuje spolehlivý a bezpečný způsob přepravy nákladu či průjezdu strojů, vozidel či mechanizace.
- (iv) Při provádění zemních prací v blízkosti SEK je Stavebník povinen postupovat tak, aby nedošlo ke změně hloubky uložení nebo prostorového uspořádání SEK. V místech, kde SEK vystupuje ze země do budovy, rozváděče, na sloup apod. je Stavebník povinen vykonávat zemní práce se zvýšenou mírou opatrnosti, výkopové práce v blízkosti sloupů nadzemního vedení SEK je Stavebník povinen provádět v takové vzdálenosti od sloupu nadzemního vedení SEK,

kteřá je dostatečná k tomu, aby nedošlo nebo nemohlo dojít k narušení stability sloupu nadzemního vedení SEK. Stavebník je povinen zajistit, aby jakoukoliv jeho činností nedošlo bez souhlasu a vědomí společnosti CETIN (a) ke změně nivelety terénu, a/nebo (b) k výsadbě trvalých porostů, a/nebo (c) ke změně rozsahu a změně konstrukce zpevněných ploch. Pokud došlo k odkrytí SEK, je Stavebník povinen SEK po celou dobu odkrytí náležitě zabezpečit proti prověšení, poškození a odcizení.

- (v) Zjistí-li Stavebník kdykoliv během provádění prací ve vztahu ke Stavbě jakýkoliv rozpor mezi údaji v projektové dokumentaci a skutečností, je povinen bezodkladně přerušit práce a oznámit zjištěný rozpor na adresu elektronické pošty POS. Stavebník není oprávněn pokračovat v pracích ve vztahu ke Stavbě do doby, než získá písemný souhlas POS s pokračováním prací.
- (vi) Stavebník není bez předchozího písemného souhlasu společnosti CETIN oprávněn manipulovat s kryty kabelových komor, jakkoliv zakrývat vstupy do kabelových komor, a to ani dočasně, vstupovat do kabelových komor, jakkoliv manipulovat s případně odkrytými prvky SEK či s jakýmkoliv jiným zařízením se SEK souvisejícím. Rovněž bez předchozího písemného souhlasu společnosti CETIN není Stavebník oprávněn umístit nad trasou Kabelovodu jakoukoliv jinou síť technické infrastruktury v podélném směru.
- (vii) Byla-li v souladu s Vyjádřením a těmito VPOSEK odkryta SEK je Stavebník povinen tři (3) Pracovní dny před zakrytím SEK písemně oznámit POS zakrytí SEK a vyzvat ho ke kontrole před zakrytím. Oznámení Stavebníka dle předchozí věty musí obsahovat minimálně předpokládaný Den zakrytí, číslo jednací Vyjádření a kontaktní údaje Stavebníka. Stavebník není oprávněn provést zakrytí do doby, než získá písemný souhlas POS se zakrytím.

## 7. ROZHODNÉ PRÁVO

Vyjádření a VPOSEK se řídí českým právem, zejména Občanským zákoníkem, Zákonem o elektronických komunikacích a Stavebním zákonem. Veškeré spory z Vyjádření či VPOSEK vyplývající budou s konečnou platností řešeny u příslušného soudu České republiky.

## 8. PÍSEMNÝ STYK

Písemným stykem či pojmem „písemně“ se pro účely Vyjádření a VPOSEK rozumí předání zpráv jedním z těchto způsobů:

- v listinné podobě;
- e-mailovou zprávou s uznávaným elektronickým podpisem dle zák. č. 297/2016 Sb., o službách vytvářejících důvěru pro elektronické transakce, v účinném znění; a/nebo e-mailovou zprávou zaslou na adresu POS;

## 9. ZÁVĚREČNÁ USTANOVENÍ

- (i) Stavebník, Žadatel nebo jím pověřená třetí osoba je počinaje Dnem převzetí Vyjádření povinen užít informace a data uvedená ve Vyjádření pouze a výhradně k účelu, pro který mu byla tato poskytnuta. Stavebník, Žadatel nebo jím pověřená třetí osoba není oprávněn informace a data rozmnožovat, rozšiřovat, pronajímat, půjčovat či jinak umožnit jejich užívání třetí osobou bez předchozího písemného souhlasu společnosti CETIN.
- (ii) Pro případ porušení kterékoliv z povinností Stavebníka, Žadatele nebo jím pověřené třetí osoby, založené Vyjádřením /nebo těmito VPOSEK je Stavebník, Žadatel či jím pověřená třetí osoba odpovědný za veškeré náklady a škody, které společnosti CETIN vzniknou porušením povinností Stavebníka, Žadatele nebo jím pověřené třetí osoby.

Číslo jednací: 705571/21

Číslo žádosti: 0121 181 866

**Informace o možném napojení na SEK ve vlastnictví společnosti CETIN a.s.**

**CETIN a.s. („CETIN“)** poskytuje dle ustanovení § 161 odst. 1 Stavebního zákona tyto informace o podmínkách napojení Stavby a/nebo budovy označené v Žádosti na již existující SEK:

- (i) specifické podmínky napojení Stavby a/nebo budovy označené v Žádosti na již existující SEK Vám za společnost CETIN poskytne Kůstka Miroslav, Masarykova 20 Ústí nad Labem, e-mail: miroslav.kustka@cetin.cz („**Kontaktní osoba CETIN**“). Kontaktní osoba CETIN pro Vás bude koordinátorem případného napojení Stavby a/nebo budovy označené v Žádosti na již existující SEK, zejména poskytne informace o technickém řešení napojení a stanoví přípojný bod na již existující SEK;
- (ii) předpokladem pro napojení Stavby a/nebo budovy označené v Žádosti na již existující SEK je získání veškerých povolení a souhlasů vyžadovaných platnými právními předpisy pro vybudování té části SEK, která je nezbytná pro napojení Stavby a/nebo budovy označené v Žádosti na již existující SEK, je-li takových povolení a souhlasů dle platných právních předpisů pro vybudování SEK třeba, a rovněž splnění veškerých technických podmínek pro napojení na již existující SEK;

Další pro Vás užitečné informace k napojení na SEK ve vlastnictví společnosti CETIN a.s:

- pokud Vaše Stavba bude umístována na základě správního rozhodnutí, doporučujeme žádost o vydání takového správního rozhodnutí podat tak, aby žádost obsahovala rovněž stavbu přípojky k SEK;
- doporučujeme stavbu přípojky k SEK v žádosti o vydání správního rozhodnutí označit jako stavební objekt - „SO trasa SEK společnosti CETIN a.s.“;
- trasu přípojky k SEK a místo napojení přípojky k SEK na již existující SEK společnosti CETIN a.s. konzultujte prosím s Kontaktní osobou CETIN;
- v případě, že jste dali na naše doporučení, a Vaše žádost o vydání správního rozhodnutí k umístění Stavby obsahovala rovněž stavbu přípojky k SEK, informujte Kontaktní osobu CETIN o nabytí právní moci správního rozhodnutí vydaného na Stavbu a stavbu přípojky k SEK, společnost CETIN a.s. se s Vámi dohodne na postoupení práv a povinností vyplývajících ze správního rozhodnutí na stavbu přípojky k SEK a zajistí výstavbu přípojky k SEK;
- stavíte-li budovu a/nebo je-li budova podstatně rekonstruována, mějte na paměti, že taková budova musí být vybavena fyzickou infrastrukturou uvnitř budovy, která umožní zavedení sítě elektronických komunikací až do koncového bodu sítě v prostoru budovy, který užívá koncový uživatel, budova musí být vybavena přístupovým bodem budovy - upozorňujeme, že se jedná o požadavky stanovené právním předpisem, zákonem č. 194/2017 Sb., o opatřeních ke snížení nákladů na zavádění vysokorychlostních sítí elektronických komunikací a o změně některých souvisejících zákonů, v účinném znění;
- doporučujeme provést přípravu budovy na následné vybudování vnitřních komunikačních rozvodů (např. trubkováním ve zdivu) nebo vybudovat vlastní komunikační rozvody umožňující napojení k SEK;
- stavíte-li budovu, mějte na paměti, že tato musí umožňovat vstup silnoproudých a komunikačních kabelů do budovy, umístění rozvodných skříní a provedení vnitřních silnoproudých a komunikačních rozvodů až ke koncovým bodům sítě. Vnitřní komunikační rozvody musí splňovat požadavky na zabezpečení proti zneužití;
- společnost CETIN a.s. Vám nabízí zhotovení typového projektu pro realizaci vnitřních rozvodů, koncového bodu sítě a řešení vstupu vedení SEK ke koncovému bodu sítě. Máte-li o zhotovení takového typového projektu zájem, prosím obraťte se na Kontaktní osobu CETIN, dohodne s Vámi vše potřebné.

Požadujete-li jakékoliv další informace o možném napojení Stavby a/nebo budovy označené v Žádosti na již existující SEK, prosíme kontaktujte Kontaktní osobu CETIN.

A zde [www.zrychlujemecesko.cz](http://www.zrychlujemecesko.cz) můžete zjistit, jak je lokalita, kterou jste označil v Žádosti pokryta SEK ve vlastnictví CETIN, jakou rychlost připojení SEK umožňuje, a jak takové připojení můžete získat.

Číslo jednací: 705571/21

Číslo žádosti: 0121 181 866

## Informace k vytyčení *SEK*

V případě požadavku na vytyčení *SEK* společnosti *CETIN* se, prosím, obraťte na společnosti uvedené níže:

### **CETIN a.s. - středisko Čechy sever**

se sídlem: Českomoravská 2510/19, Libeň, 190 00 Praha 9  
IČ: 04084063 DIČ: CZ04084063  
kontakt: tel: 238463111 obslužná doba po-pa 7 - 15 hod

### **COM PLUS CZ, a.s.**

se sídlem: Nad Krocínkou 317/48, 190 00 Praha 9  
IČ: 25772104 DIČ: CZ 25772104  
kontakt: Help Desk, tel.: 472702123, mobil: 724150190, e-mail: helpdesk@complus.cz  
Daniel Vondráček, mobil: 606610895, e-mail: daniel.vondracek@complus.cz

### **Ing. Václav Hlavatý**

se sídlem: V Lukách 2162, 269 01 Rakovník  
IČ: 44255501 DIČ:  
kontakt: Ing. Václav Hlavatý, mobil: 606632506, e-mail: dobrahlava@seznam.cz

### **SITEL, spol. s r.o.**

se sídlem: Baarova 957/15, 140 00 Praha 4  
IČ: 44797320 DIČ: CZ 44797320  
kontakt: Jiří Jedlička, mobil: 602 297 018, e-mail: jjedlicka@sitel.cz

### **Telkont s.r.o.**

se sídlem: U Pivovaru 136, 415 01 Teplice  
IČ: 25467069 DIČ: CZ 25467069  
kontakt: Petr Pojer, tel.: 417539888, mobil: 605298762, e-mail: pojer@telkont.cz

### **TEMO-TELEKOMUNIKACE, a.s.**

se sídlem: U Záběhlického zámku 233/15, 106 00 Praha 10  
IČ: 25740253 DIČ: CZ25740253  
kontakt: Michal Nun, mobil: 601 378 578, vytyceni@temo.cz

### **TETA s.r.o.**

se sídlem: Klíšská 977/77, 400 01 Ústí nad Labem  
IČ: 47785781 DIČ: CZ 47785781  
kontakt: Rostislav Zumr, mobil: 605200035, e-mail: rostislav.zumr@teta.eu  
Jiří Smíšek, mobil: 605200027, e-mail: jiri.smisek@teta.eu



naše značka  
5002605365

vyřizuje  
Šárka Falisová

datum  
25.05.2022

AFRY CZ s.r.o.  
Magistrů 1275/13  
14000 Praha

Věc:

**Ústí nad Labem - ul. Sociální péče - zvýšení bezpečnosti**

K.ú. - p.č.: Bukov , Ústí nad Labem

Stavebník: Statutární město Ústí nad Labem , Velká Hradební 2336/8 , 40001 Ústí nad Labem

Účel stanoviska: Povolení stavby - stavební režim (ÚR+SP)

GasNet, s.r.o., jako provozovatel distribuční soustavy (PDS) a technické infrastruktury, zastoupený GasNet Služby, s.r.o., vydává toto stanovisko:

V ZÁJMOVÉM ÚZEMÍ STAVBY SE NACHÁZÍ TATO PLYNÁRENSKÁ ZAŘÍZENÍ A PLYNOVODNÍ PŘÍPOJKY :

STL plynovody

VTL plynovod

- při souběhu a křížení IS požadujeme dodržení odstupových vzdáleností dle ČSN 73 6005
- před zahájením stavby BUDE PROVEDENO vytyčení PZ viz.odst.3, během stavby kontrola PZ
- poskytnutý zakres je pouze ORIENTAČNÍ

- v ochranném pásmu STL plyn. zařízení (1 m na každou stranu) nebudou umísťovány základy staveb, budov; podezdívky, patky; pilíře; prováděna skládka materiálu a výšková úprava terénu; PZ musí být volně přístupné

Pro realizaci stavby stanovujeme tyto podmínky:

- Požadujeme zachovat stávající niveletu vozovky (komunikace).
- Dopravní značení musí být umístěno od stávajícího plynárenského zařízení a plynovodních přípojek (dále jen PZ) v minimální vzdálenosti 1 m.
- Po odtěžení stávající konstrukce komunikace bude podstatně sníženo krytí stávajícího PZ. Proto je vyloučeno použití těžké mechanizace (zejména válců s trny, zemních fréz atd.) přímo nad potrubím. Při provádění prací je třeba věnovat zvýšenou pozornost a opatrnost u míst s odbočkami, kde navrtávací odbočkový T-kus vyčnívá nad vlastní porubí a mohlo by dojít k jeho odtržení. Dále je třeba ověřit polohu přípojek, které jsou nad vlastním potrubím PZ a navíc zpravidla uloženy kolmo na plynovod (tím i komunikaci).

Nové uliční vpusti musí být umístěny v minimální vzdálenosti 0,5 m od obrysu stávajícího PZ.

- souběh KNN s STL plyn. zařízením bude min. 0,6m dle ČSN 73 6005
- při křížení musí být kabel uložen v chrániče s přesahem 1 metr na každou stranu
- souběh kabelů VO s STL plyn. zařízením min. 0,6m dle ČSN 73 6005
- při křížení musí být kabel uložen v chrániče s přesahem 1 metr na každou stranu
- vzdálenost vnější hrany betonového základu stožáru VO ( sloupu NN) od líce plynovodního potrubí musí být minimálně 500mm

Při realizaci stavby je nutno dodržovat veškerá pravidla stanovená pro práce v ochranném pásmu (OP) plynárenského zařízení a plynovodních přípojek, které činí 1 m na každou stranu měreno kolmo od osy plynovodu a přípojek. Veškeré

GasNet Služby, s.r.o.

Plynárenská 499/1 • Zábřehovice • 602 00 Brno • T 555 90 10 10 • [www.gasnet.cz](http://www.gasnet.cz)

IČ: 27935311 • DIČ: CZ27935311

Zápis do obchodního rejstříku: Krajský soud v Brně, sp. zn. C 57165, dne 26. 7. 2007

Certificate of incorporation: Regional Court in Brno, ref. number C 57165, on 26th July 2007

Zákaznická linka GasNet 555 90 10 10, [info@gasnet.cz](mailto:info@gasnet.cz), [www.gasnet.cz](http://www.gasnet.cz)

stavební práce budou prováděny v OP výhradně ručním způsobem a musí být vykonávány tak, aby v žádném případě nenarušily bezpečný provoz uvedených plynárenských zařízení a plynovodních přípojek.

\*\*\*\*\*

Stanovisko odboru EPZ – VTL (Daniel Běle, mail: daniel.bele@gasnet.cz):

V ZÁJMOVÉM ÚZEMÍ SE NACHÁZÍ TATO PLYNÁRENSKÁ ZAŘÍZENÍ A PLYNOVODNÍ PŘÍPOJKY:

---

VTL PLYNOVOD DN 200

Je proto nutné činnosti v této lokalitě řešit dle zákona č. 458/2000 Sb., TPG 700 03, TPG 702 04 a ČSN EN 1594.

Ochranné pásmo VTL plynovodu je 4 m na obě strany od potrubí  
Bezpečnostní pásmo VTL plynovodu DN 200 je 20 m na obě strany od potrubí

Při realizaci stavby "Ústí nad Labem - ul. Sociální péče - zvýšení bezpečnosti" budou dodrženy tyto podmínky:

---

- VTL plynovod DN 200 kříží komunikaci I/30 v ocelové chráničce DN 500 délky cca 28,5 m ve st. cca 0,000 km;
- UPOZORŇUJEME, že v místě konce chráničky, kde je osazena čístačka a propojovací objekt jsou uloženy kabelové rozvody malého napětí, které nesmí být poškozeny!!!
- komunikaci v místě křížení s VTL plynovodem nerozšiřovat z důvodu přístupu k chráničce na VTL plynovodu;
- nesnižovat ani nezvyšovat stávající krytí VTL plynovodu (s případnou úpravou krytí o cca. 15 cm souhlasíme);
- nadzemní části VTL plynovodu (orientační sloupek, čístačka,...) musí zůstat min. 2 m od kraje komunikace;
- dopravní značky požadujeme umístit ve vzdálenosti min. 2 m od potrubí VTL plynovodu;
- výsadbu stromů a keřů provádět mimo ochranné pásmo VTL plynovodu (min. 4 m od potrubí);
- zatravnění bez omezení;
- před zahájením zemních prací požadujeme VTL plynovod vytyčit, viditelně ho vyznačit a v místě střetu si nechat orientačně určit jeho krytí;
- požadujeme veškeré zemní práce v ochranném pásmu VTL plynovodu provádět výhradně ručním způsobem;
- nepoškodit nadzemní části VTL plynovodu (orientační sloupky, čístačky, kontrolní měřicí vývod atd.);

Budou-li splněny všechny výše uvedené podmínky s akcí "Ústí nad Labem - ul. Sociální péče - zvýšení bezpečnosti" souhlasíme.

V rozsahu této stavby souhlasíme s povolením stavby dle zákona 183/2006 Sb. ve znění pozdějších předpisů. Tento souhlas platí pro územní řízení, řízení o územním souhlasu, veřejnoprávní smlouvy pro umístění stavby, zjednodušené územní řízení, ohlášení, stavební řízení, společné územní a stavební řízení, veřejnoprávní smlouvu o provedení stavby nebo oznámení stavebního záměru s certifikátem autorizovaného inspektora.

V zájmovém území se mohou nacházet plynárenská zařízení jiných vlastníků či správců, případně i dlouhodobě nefunkční/neprovozovaná plynárenská zařízení bez dostupných informací o jejich poloze a vlastnictví.

Plynárenská zařízení a plynovodní přípojky (dále jen PZ) jsou dle ust. § 2925 zákona č. 89/2012 Sb., občanského zákoníku, provozovány jako zařízení zvláště nebezpečná a z tohoto důvodu jsou chráněna ochranným pásmem dle zákona č. 458/2000 Sb. ve znění pozdějších předpisů.

Rozsah ochranného pásma je stanoven v zákoně 458/2000 Sb. ve znění pozdějších předpisů.

Stavební činnosti je možné realizovat pouze při dodržení podmínek stanovených v tomto stanovisku. Nebudou-li tyto podmínky dodrženy, budou stavební činnosti považovány dle § 68 zákona č. 458/2000 Sb. ve znění pozdějších předpisů za činnost bez našeho předchozího souhlasu. Při každé změně projektu nebo stavby (zejména trasy navrhovaných inženýrských sítí) je nutné požádat o nové stanovisko k této změně.

Nedodržení podmínek uvedených v tomto stanovisku zakládá odpovědnost stavebníka za vzniklé škody.

Za stavební činnosti se pro účely tohoto stanoviska považují všechny činnosti prováděné v ochranném pásmu PZ (tzn. bezvýkopové technologie a terénní úpravy) a činnosti mimo ochranné pásmo, pokud by takové činnosti mohly ohrozit bezpečnost a spolehlivost PZ (např. trhačí práce, sesuvy půdy, vibrace, apod.).

Případné zřizování stavenišť, skladování materiálů, stavebních strojů apod. bude realizováno mimo ochranné pásmo PZ (není-li ve stanovisku uvedeno jinak).

Při použití nákladních vozidel, stavebních strojů a mechanismů požadujeme zabezpečit případný přejezd přes PZ uložením betonových panelů v místě přejezdu PZ.

PŘI REALIZACI STAVBY BUDOU DODRŽENY TYTO PODMÍNKY PRO PROVÁDĚNÍ STAVEBNÍ ČINNOSTI:

(1) Před zahájením stavební činnosti bude provedeno vytyčení trasy a přesné určení uložení PZ. Vytyčení trasy provede příslušná regionální oblast ZDARMA. Formulář a kontakt naleznete na <https://www.gasnet.cz/cs/ds-vytyceni-pz/>, lze využít QR kód, který je uveden v tomto stanovisku. Při podání žádosti uvede žadatel naši značku (číslo jednací) uvedenou v úvodu tohoto stanoviska a sdělí termín zahájení a ukončení stavby. O provedeném vytyčení trasy bude sepsán protokol. Přesné určení uložení PZ (sondou) je povinen provést stavebník na svůj náklad.

BEZ VYTYČENÍ TRASY A PŘESNÉHO URČENÍ ULOŽENÍ PZ STAVEBNÍKEM NESMÍ BÝT VLASTNÍ STAVEBNÍ ČINNOST ZAHÁJENA. VYTYČENÍ POVAŽUJEME ZA ZAHÁJENÍ STAVEBNÍ ČINNOSTI V OCHRANNÉM A BEZPEČNOSTNÍM PÁSMU PZ. PROTOKOL O VYTYČENÍ MÁ PLATNOST 2 MĚSÍCE.

(2) Stavebník je povinen stavebnímu podnikateli prokazatelně předat kopii tohoto stanoviska. Převzetí kopie stvrdí stavební podnikatel stavebníkovi svým podpisem a zápisem do stavebního deníku. Pracovníci provádějící stavební činnosti budou prokazatelně seznámeni s polohou PZ, rozsahem ochranného pásma a těmito podmínkami.

(3) Bude dodržena mj. ČSN 73 6005, TPG 702 01, TPG 702 04, TPG 700 03, zákon č. 458/2000 Sb. ve znění pozdějších předpisů, případně další předpisy související s uvedenou stavbou.

(4) Při provádění stavební činnosti v ochranném pásmu PZ vč. přesného určení uložení PZ je stavebník povinen učinit taková opatření, aby nedošlo k poškození PZ nebo ovlivnění jejich bezpečnosti a spolehlivosti provozu. Nebude použito nevhodného nářadí, zemina bude těžena pouze ručně bez použití pneumatických, elektrických, bateriových a motorových nářadí.

(5) V případě použití bezvýkopových technologií (např. protlaku) bude před zahájením stavební činnosti provedeno úplné obnažení PZ v místě křížení na náklady stavebníka. Technologie musí být navržena tak, aby v místě křížení nebo souběhu s PZ byl dostatečný stranový nebo výškový odstup od PZ, který zajistí nepoškození PZ během prací a to s ohledem na použitou bezvýkopovou technologii a všechny její účinky na okolní terén. V případě, že nemůže být tato podmínka dodržena, nesmí být použita bezvýkopová technologie.

(6) Odkrytá PZ budou v průběhu nebo při přerušení stavební činnosti řádně zabezpečena proti jejich poškození.

(7) Poklapy uzávěrů a ostatních armatur na PZ, vč. hlavních uzávěrů plynu (HUP) na odběrném plynovém zařízení udržovat stále přístupné a funkční po celou dobu trvání stavební činnosti.

(8) Bude zachována hloubka uložení PZ (není-li ve stanovisku uvedeno jinak).

(9) Stavebník je povinen neprodleně oznámit každé i sebemenší poškození PZ (vč. drobných vrypů do PE potrubí, poškození izolace, signalizačního vodiče, výstražné fólie, markeru atd.) na telefon 1239.

(10) Před provedením zásypu výkopu a v průběhu stavby bude provedena kontrola dodržení podmínek stanovených pro stavební činnosti v ochranném pásmu PZ. Povinnost kontroly se vztahuje i na PZ, která nebyla odhalena. Kontrolu provede příslušná regionální oblast (formulář a kontakt naleznete na <https://www.gasnet.cz/cs/ds-vytyceni-pz/>, lze využít QR kód, který je uveden v tomto stanovisku). Při žádosti uvede žadatel naši značku (číslo jednací) uvedenou v úvodu tohoto stanoviska. Kontrolu je třeba objednat min. 5 dnů předem. Předmětem kontroly je také ověření dodržení stanovené odstupové vzdálenosti staveb, které byly povoleny v ochranném a bezpečnostním pásmu PZ.

(11) O provedené kontrole bude sepsán protokol. Bez provedené kontroly nesmí být PZ zasypána. Stavebník je povinen na základě výzvy provozovatele PZ, nebo jeho zástupce doložit průkaznou dokumentaci o nepoškození PZ během výstavby nebo provést na své náklady kontrolní sondy v místě styku stavby s PZ.

(12) Plynárenské zařízení a plynovodní přípojky budou před zásypem výkopu řádně podsypány a obsypány, bude provedeno zhutnění a bude osazena výstražná fólie žluté barvy, to vše v souladu s předpisem provozovatele distribuční soustavy „Zásady pro projektování, výstavbu, rekonstrukce a opravy“, který naleznete na <https://www.gasnet.cz/cs/technicke-dokumenty/> a v souladu s ČSN EN 12007-1-4, TPG 702 01, TPG 702 04.

(13) Neprodleně po skončení stavební činnosti budou řádně osazeny všechny poklapy a nadzemní prvky PZ.

(14) Pokud stavebník nedodrží podmínky stanovené tímto stanoviskem bude činnost stavebníka vyhodnocena provozovatelem PZ jako narušení ochranného nebo bezpečnostního pásma PZ a budou z toho vyvozeny příslušné důsledky.

Platí pouze pro území vyznačené v příloze tohoto stanoviska a to 24 měsíců ode dne jeho vydání.

V případě dotčení pozemku v majetku společnosti GasNet, s.r.o. je třeba dále projednat smluvní vztah k tomuto pozemku.



Kontakt na projednání naleznete na adrese [www.gasnet.cz/cs/kontaktni-system/](https://www.gasnet.cz/cs/kontaktni-system/), činnost Smluvní vztahy - pozemky a budovy plynárenských zařízení.

Za správnost a úplnost dokumentace předložené s žádostí včetně jejího souladu s platnými předpisy plně zodpovídá její zpracovatel. Stanovisko nenahrazuje případná další stanoviska k jiným částem stavby.

V případě další korespondence nebo jednání (např. změna stavby) uvádějte naši značku - 5002605365 a datum tohoto stanoviska. Kontakty jsou k dispozici na <https://www.gasnet.cz/cs/kontaktni-system/>.

GasNet, s.r.o.  
zastoupená společností GasNet Služby, s.r.o., IČ 27935311  
Šárka Falisová  
Technik externích požadavků-Čechy  
Oddělení zpracování ext. požadavků-Čechy  
SARKA.FALISOVA@GASNET.CZ

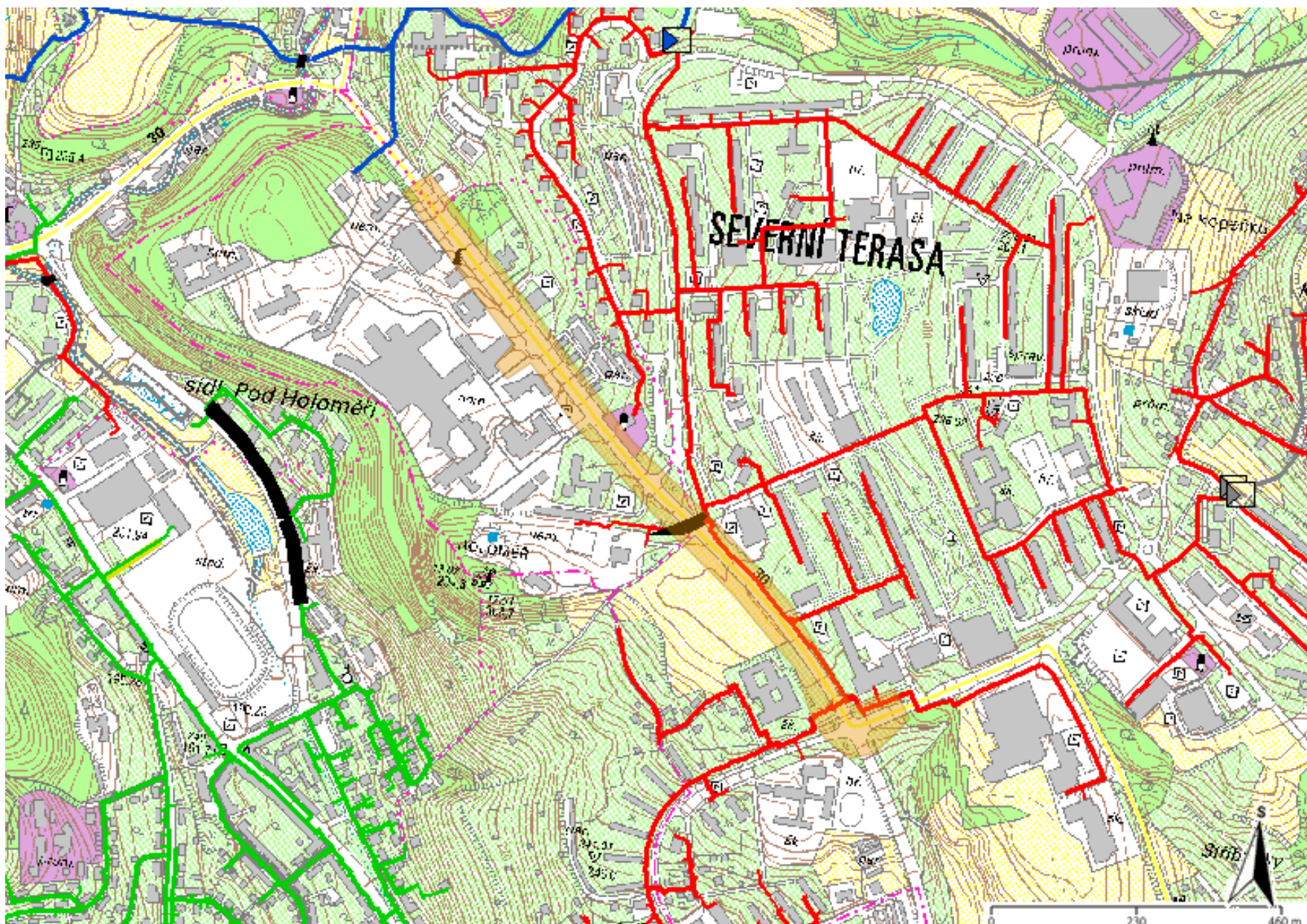


Zažádejte o vytyčení

Přílohy: Orientační zakres plynárenského zařízení, Orientační zakres plynárenského zařízení, Orientační zakres plynárenského zařízení, Orientační zakres plynárenského zařízení

**Příloha: Orientační zakres plynárenského zařízení. Tato příloha je nedílnou součástí stanoviska č. 5002605365 ze dne 25.05.2022.**

Provozovatel DS: GasNet, s.r.o.; Stavebník: Statutární město Ústí nad Labem, Velká Hradební 2336/8, 40001 Ústí nad Labem. K.ú.: Bukov, Ústí nad Labem.

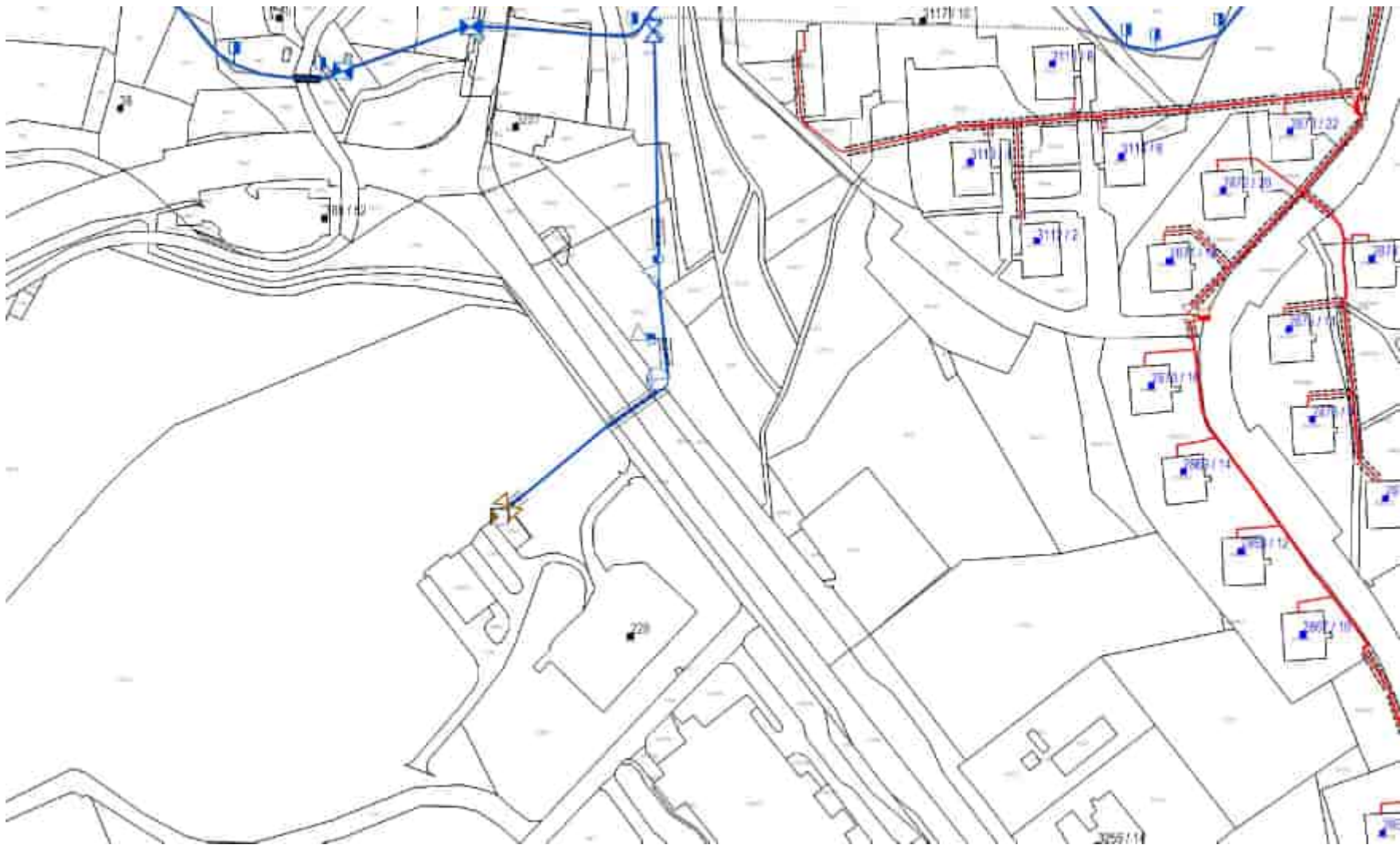


**Legenda:**

	linie plynovodu
	NTL
	STL
	VTL
	WTL
	nefunkční
	plánovaná stavba před realizací
	ve výstavbě, neuvedeno do provozu
	regulační stanice
	ochranné zařízení
	kabel
	elektropřípojka
	kabel protikoroziční ochrany
	anodové uzemnění
	stanice katodové ochrany
	pásmo vlivu anodového uzemnění SKAO
	neplynovodní zařízení (linie/ bod)

**Příloha: Orientační zakres plynárenského zařízení. Tato příloha je nedílnou součástí stanoviska č. 5002605365 ze dne 25.05.2022.**

Provozovatel DS: GasNet, s.r.o.; Stavebník: Statutární město Ústí nad Labem , Velká Hradební 2336/8 , 40001 Ústí nad Labem. K.ú.: Bukov , Ústí nad Labem.



**Legenda:**

	linie plynovodu
	NTL
	STL
	VTL
	VTL
	nefunkční
	plánovaná stavba před realizací
	ve výstavbě, neuvedeno do provozu
	regulační stanice
	ochranné zařízení
	kabel
	elektropřípojka
	kabel protikorozní ochrany
	anodové uzemnění
	stanice katodové ochrany
	pásmo vlivu anodového uzemnění SKAO
	neplynovodní zařízení (linie/ bod)

**Příloha: Orientační zakres plynárenského zařízení. Tato příloha je nedílnou součástí stanoviska č. 5002605365 ze dne 25.05.2022.**

Provozovatel DS: GasNet, s.r.o.; Stavebník: Statutární město Ústí nad Labem , Velká Hradební 2336/8 , 40001 Ústí nad Labem. K.ú.: Bukov , Ústí nad Labem.

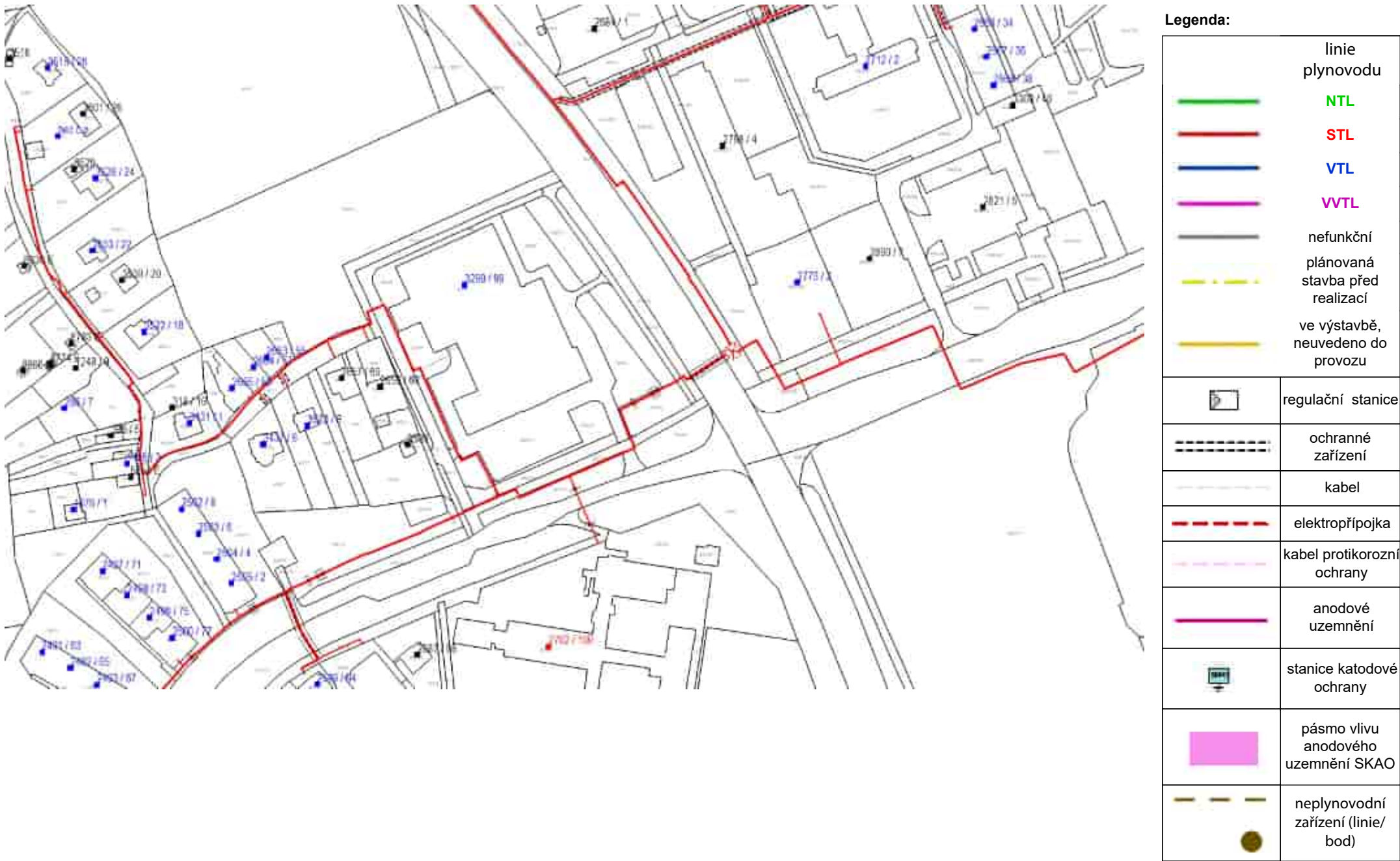


**Legenda:**

	linie plynovodu
	NTL
	STL
	VTL
	WTL
	nefunkční
	plánovaná stavba před realizací
	ve výstavbě, neuvedeno do provozu
	regulační stanice
	ochranné zařízení
	kabel
	elektropřípojka
	kabel protikoroziní ochrany
	anodové uzemnění
	stanice katodové ochrany
	pásmo vlivu anodového uzemnění SKAO
	neplynovodní zařízení (linie/ bod)

**Příloha: Orientační zakres plynárenského zařízení. Tato příloha je nedílnou součástí stanoviska č. 5002605365 ze dne 25.05.2022.**

Provozovatel DS: GasNet, s.r.o.; Stavebník: Statutární město Ústí nad Labem , Velká Hradební 2336/8 , 40001 Ústí nad Labem. K.ú.: Bukov , Ústí nad Labem.





naše značka  
5002409977  
vyřizuje  
Ing. Dana Svobodová  
datum  
28.06.2021

AFRY CZ s.r.o.  
Magistrů 1275/13  
14000 Praha

Věc:

**Ústí nad Labem, ul. Sociální péče – zvýšení bezpečnosti - PD**

K.ú. - p.č.: Ústí nad Labem , Bukov

Stavebník: AFRY CZ s.r.o. , Magistrů 1275/13 , 14000 Praha

Účel stanoviska: Informace o výskytu sítí (formát PDF)

GasNet, s.r.o., jako provozovatel distribuční soustavy (PDS) a technické infrastruktury, zastoupený GasNet Služby, s.r.o., vydává toto stanovisko:

TOTO STANOVISKO SLOUŽÍ POUZE JAKO SDĚLENÍ O POLOZE A PRŮBĚHU PLYNÁRENSKÝCH ZAŘÍZENÍ A PLYNOVODNÍCH PŘÍPOJEK (dále jen PZ) V ZÁJMOVÉM ÚZEMÍ VYZNAČENÉM V PŘÍLOZE.

STANOVISKO BYLO VYGENEROVÁNO NA ZÁKLADĚ VAŠÍ ŽÁDOSTI AUTOMATICKY.

V zájmovém území vyznačeném v příloze tohoto stanoviska, nebo jeho blízkosti se NACHÁZÍ PROVOZOVANÁ PZ ve vlastnictví nebo správě GasNet s.r.o. - viz příloha s informativní polohou PZ a informací v legendě.

Upozorňujeme, že v zájmovém území vyznačeném v příloze tohoto stanoviska se mohou nacházet PZ, která jsou ve fázi výstavby a doposud nebyla předána GasNet s.r.o. k provozování.

Taktéž se v zájmovém území mohou nacházet PZ jiných vlastníků či správců, případně i dlouhodobě nefunkční/ neprovozovaná PZ bez dostupných informací o jejich poloze a vlastnictví.

Tato PZ NEJSOU v příloze vyznačena a NEJSOU předmětem tohoto stanoviska.

TOTO STANOVISKO NELZE POUŽÍT PRO:

- jednání s orgány státní správy ve věcech územního plánování a stavebního řádu dle zákona č. 183/2006 Sb. v platném znění ve věci územního řízení, řízení o územním souhlasu, veřejnoprávní smlouvy pro umístění stavby, zjednodušeného územní řízení, ohlášení, stavebního řízení, společné územního a stavebního řízení, vodoprávního rozhodnutí, veřejnoprávní smlouvy o provedení stavby nebo oznámení stavebního záměru s certifikátem autorizovaného inspektora.

- pro zahájení stavební činnosti v ochranném a bezpečnostním pásmu PZ včetně objednání vytyčení za tímto účelem

TOTO STANOVISKO LZE POUŽÍT POUZE PRO:

- případné upřesnění polohy PZ jeho vytyčením za účelem zpracování projektové dokumentace stavby. Vytyčení provede příslušná provozní oblast ZDARMA. Formulář a kontakt naleznete na <https://www.gasnet.cz/cs/ds-vytyceni-pz/>. Při podání žádosti uvede žadatel naši značku (číslo jednací) uvedenou v úvodu tohoto stanoviska. O provedeném vytyčení trasy bude sepsán protokol.

POKUD HODLÁTE POUŽÍT POSKYTNUTÉ INFORMACE PRO ZPRACOVÁNÍ PROJEKTOVÉ DOKUMENTACE (dále jen PD) ZA ÚČELEM ZÍSKÁNÍ SOUHLASU SE STAVEBNÍ ČINNOSTÍ V OCHRANNÉM A BEZPEČNOSTNÍM PÁSMU PZ, SDĚLUJEME VÁM TYTO DALŠÍ INFORMACE:

1) O poskytnutí polohy stávajících PZ ve správě GasNet, s.r.o. v digitální podobě (dgn,dwg) lze požádat prostřednictvím služby Vektorová data, která je dostupná na <https://dpo.gasnet.cz/zadost-o-vektorova-data>. Tato služba je určena odborné veřejnosti (projekční firmy) a obcím a krajům (oblast územního plánování).

GasNet Služby, s.r.o.

Plynárenská 499/1 • Zábřehovice • 602 00 Brno • T 555 90 10 10 • [www.gasnet.cz](http://www.gasnet.cz)

IČ: 27935311 • DIČ: CZ27935311

Zápis do obchodního rejstříku: Krajský soud v Brně, sp. zn. C 57165, dne 26. 7. 2007

Certificate of incorporation: Regional Court in Brno, ref. number C 57165, on 26th July 2007

Zákaznická linka GasNet 555 90 10 10, [info@gasnet.cz](mailto:info@gasnet.cz), [www.gasnet.cz](http://www.gasnet.cz)



2) PD, ve které budou zakreslena PZ dle poskytnutých mapových nebo elektronických podkladů, požadujeme předložit k odsouhlasení podáním žádosti na portálu Distribuce plynu online <https://dpo.gasnet.cz/zadost-o-stanovisko>. Tato povinnost je dána ustanovením zákona č. 458/2000 Sb., §68 a §69.

3) PD bude vypracována ve smyslu stavebního zákona č. 183/2006 Sb. ve znění pozdějších předpisů.

4) Pokud v poskytnutých mapových podkladech naleznete informaci o PLÁNOVANÉ STAVBĚ PŘED REALIZACÍ, jedná se o situaci, kdy v zájmovém území nebo v jeho blízkosti se připravuje plynárenská stavba (rekonstrukce, nová výstavba, přeložka). V případě, že se bude jednat o připravovanou investici GasNet s.r.o., požadujeme Vaši stavbu koordinovat s naším záměrem.

5) Pokud v poskytnutých mapových podkladech naleznete informaci o PROVEDENÉ VÝSTAVBĚ, KTERÁ NENÍ UVEDENA DO PROVOZU, jedná se o situaci, kdy v zájmovém území nebo v jeho blízkosti je vybudováno PZ, které bude v blízké době uvedeno do provozu. Na tato PZ se vztahují ochranná, případně bezpečnostní pásma dle zákona č. 458/2000 Sb. ve znění pozdějších předpisů. Informace o možnosti poskytnutí digitálních dat (dgn,dwg) a podmínky výdeje získáte na adrese: <http://www.gasnet.cz/cs/zadost-o-vektorova-data/>.

6) Pokud Vaše zájmové území protíná PÁSMO VLIVU ANODOVÉHO UZEMNĚNÍ STANICE KATODICKÉ OCHRANY (SKAO), je třeba individuálního posouzení v závislosti na připravované stavbě. Je nutné podat novou žádost na <https://dpo.gasnet.cz/zadost-o-stanovisko> s důvodem žádosti Předprojektová příprava. K žádosti připojte podrobné informace o záměru stavby a její konstrukci. Obdržíte stanovisko, kde budou sděleny podrobné podmínky pro umístění stavby v blízkosti tohoto řízení.

7) V případě potřeby dalších informací kontaktujte technika prostřednictvím Kontaktního systému <http://www.gasnet.cz/cs/kontaktni-system/> (Stanovisko k existenci sítě a ke stavbě NEplynárenského zařízení).

#### PLYNOFIKACE NEMOVITOSTI:

Požadavek na připojení nového odběrného místa nebo technické změny u existujícího odběrného místa musí být projednán prostřednictvím žádosti o připojení k distribuční soustavě. Podrobné informace naleznete na stránkách GasNet s.r.o. <https://www.gasnet.cz/cs/zakaznik/>.

V případě, že plánovaná plynofikace vyvolá rozšíření plynovodní sítě (připojení více odběrných míst), musí být toto projednáno s GasNet s.r.o. Podrobné informace naleznete na stránkách <https://www.gasnet.cz/cs/zadost-o-rozsireni-ds/>.

Toto stanovisko platí pouze pro území vyznačené v příloze tohoto stanoviska a to 24 měsíců ode dne jeho vydání.

Za správnost a úplnost dokumentace předložené s žádostí včetně jejího souladu s platnými předpisy plně zodpovídá její zpracovatel. Stanovisko nenahrazuje případná další stanoviska k jiným částem stavby.

V případě další korespondence nebo jednání (např. změna stavby) uvádějte naši značku - 5002409977 a datum tohoto stanoviska. Kontakty jsou k dispozici na <https://www.gasnet.cz/cs/kontaktni-system/>.

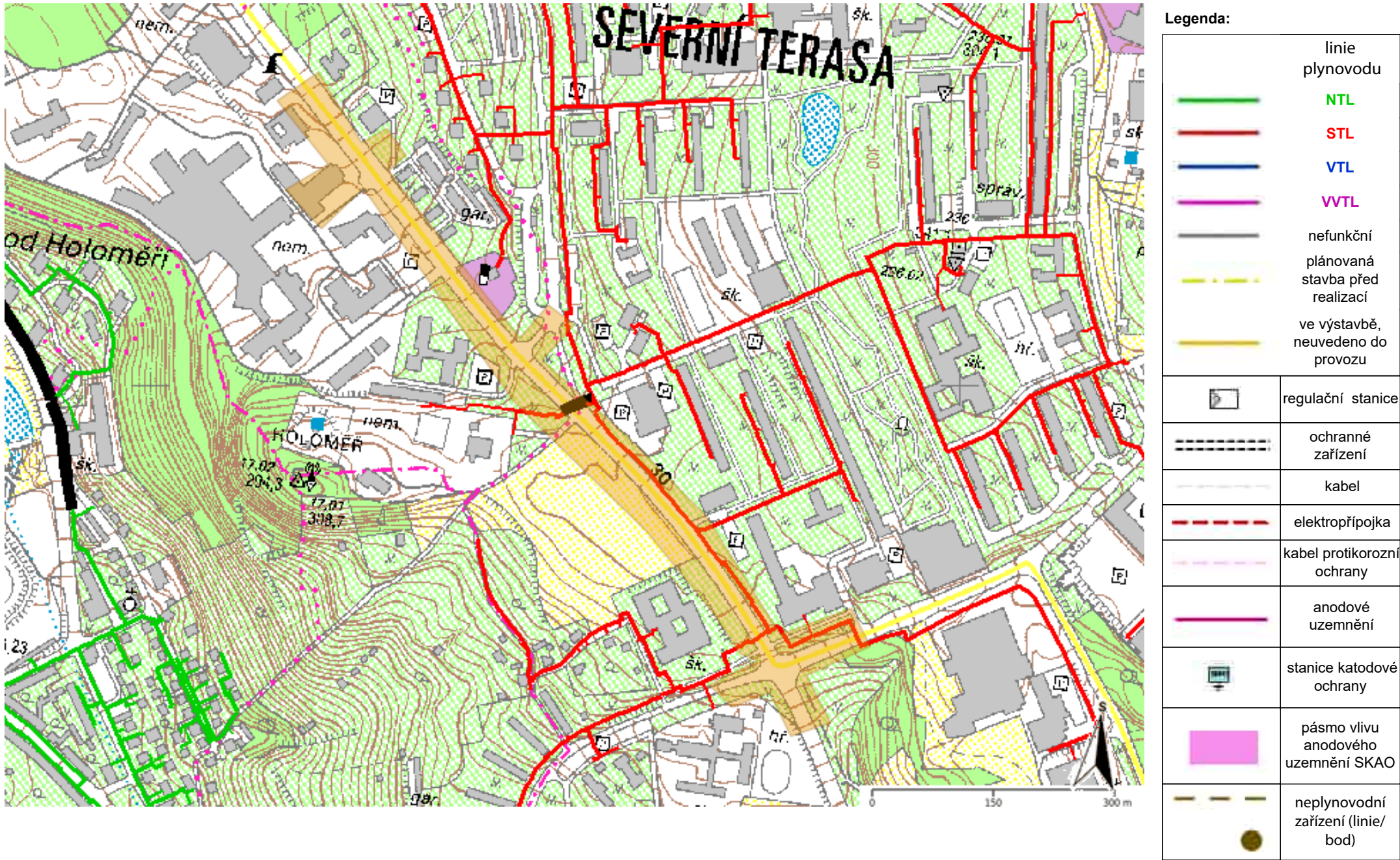
*Probockova*

GasNet, s.r.o.  
zastoupená společností GasNet Služby, s.r.o., IČ 27935311  
Ing. Dana Svobodová  
Technik externích požadavků-Čechy  
Oddělení zpracování ext. požadavků-Čechy  
DANA.SVOBODOVA@GASNET.CZ

Přílohy: Orientační zakres plynárenského zařízení, Orientační zakres plynárenského zařízení

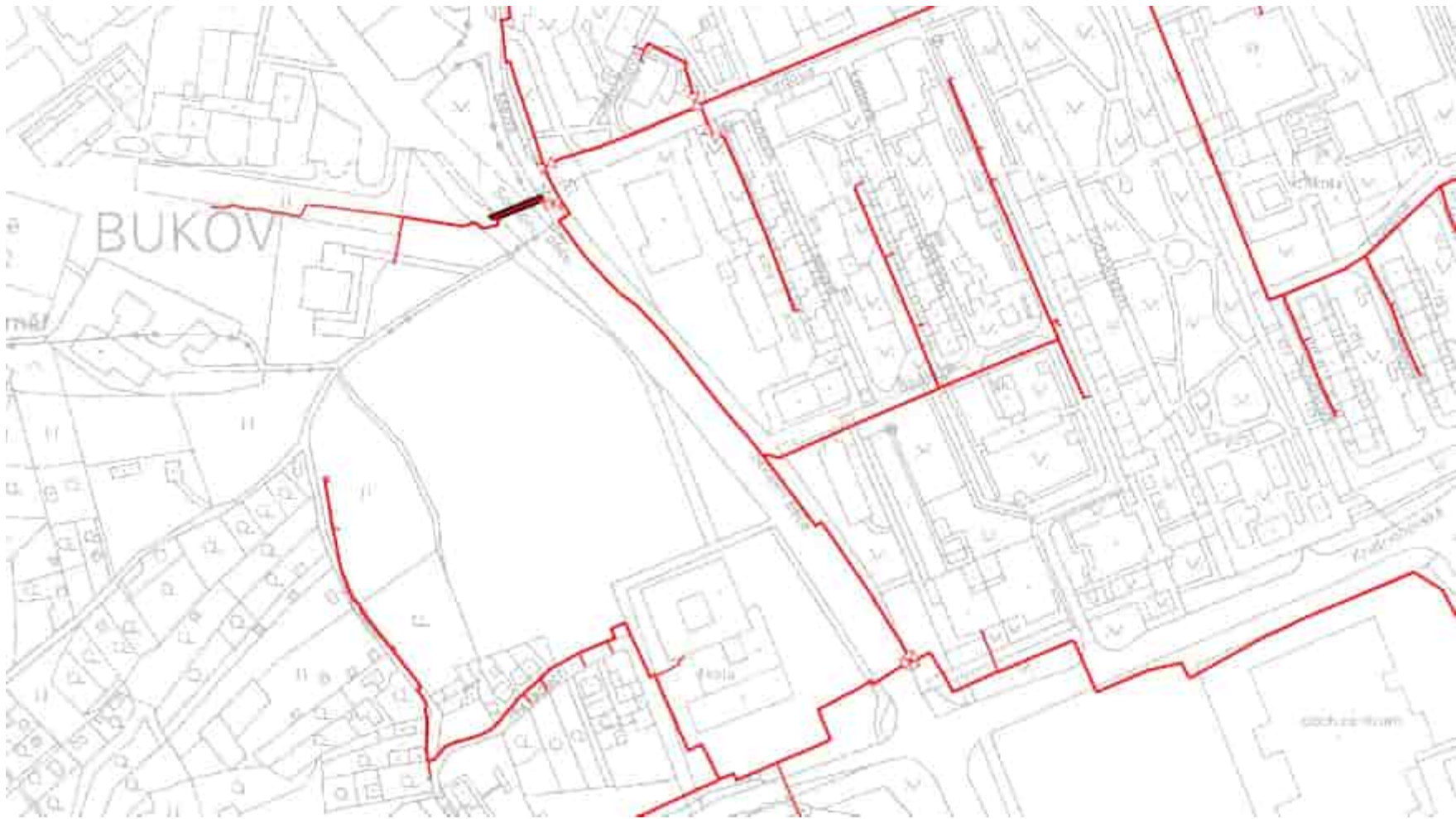
Příloha: Orientační zakres plynárenského zařízení. Tato příloha je nedílnou součástí stanoviska č. 5002409977 ze dne 28.06.2021.

Provozovatel DS: GasNet, s.r.o.; Stavebník: AFRY CZ s.r.o. , Magistrů 1275/13 , 14000 Praha. K.ú.: Ústí nad Labem , Bukov.



**Příloha: Orientační zakres plynárenského zařízení. Tato příloha je nedílnou součástí stanoviska č. 5002409977 ze dne 28.06.2021.**

Provozovatel DS: GasNet, s.r.o.; Stavebník: AFRY CZ s.r.o. , Magistrů 1275/13 , 14000 Praha. K.ú.: Ústí nad Labem , Bukov.



**Legenda:**

	linie plynovodu
	NTL
	STL
	VTL
	nefunkční
	plánovaná stavba před realizací
	ve výstavbě, neuvedeno do provozu
	regulační stanice
	ochranné zařízení
	kabel
	elektropřípojka
	kabel protikorozní ochrany
	anodové uzemnění
	stanice katodové ochrany
	pásmo vlivu anodového uzemnění SKAO
	neplynovodní zařízení (linie/ bod)



**NTD group a.s.**

Jateční 32, 400 01 Ústí nad Labem

**AFRY CZ s.r.o.**

Ing. Tomáš Duda

Magistrů 1275/13

140 00 Praha

*Váš dopis*

*naše značka*

*vyřizuje/tel, fax*

*v Ústí n.L.*

VO 49PR21

Průša /603255962

23.6 2021

**Věc: Zákres sítí**

**Akce:** „Ústí nad Labem, ul. Sociální péče – zvýšení bezpečnosti“

**Lokalita:** Ústí nad Labem

V příloze Vám zasíláme orientační situaci stávajících sítí a zařízení ve správě NTD group a.s.  
Zákres sítí poskytnut pouze ve formátu Pdf.

Toto vyjádření nelze použít jako doklad k stavebnímu řízení a neslouží k vydání územního rozhodnutí a stavebního povolení.

NTD group a.s.  
Jateční 32  
400 01 Ústí nad Labem  
19-

Josef Průša  
sekce projekčně-inženýrská

Příloha situace:

K11 Křižovatka

K11 Připojka

K12

P1,P2, P3, P4

WO 49 PR 27  
NTD group a.s.  
Jateční 32  
400 01 Ústí nad Labem  
23.5.2021

R

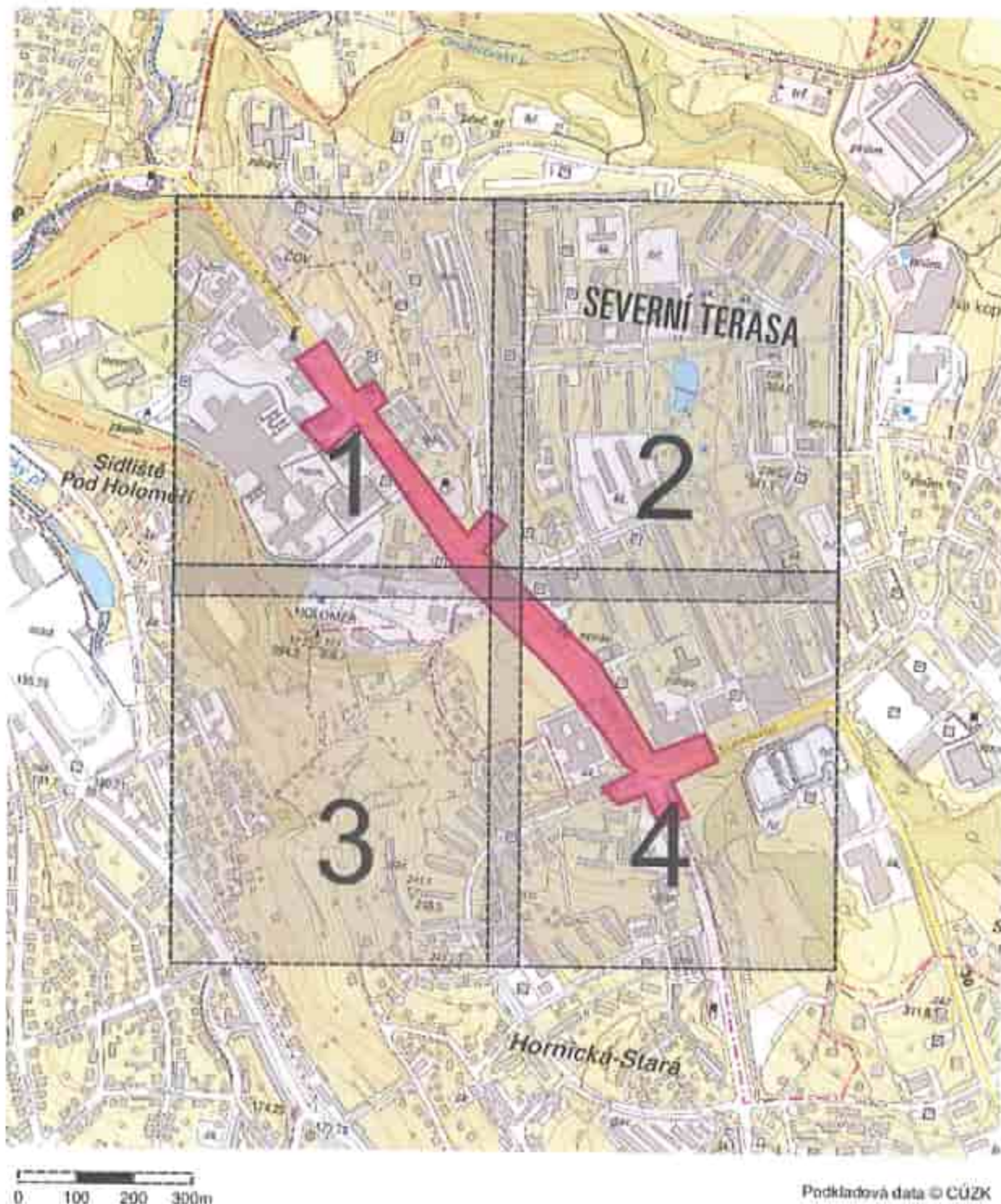
Evid. č. žádosti: 2021340416

Pořadové číslo polygonu: 1

Katastrální území: Bukov (Ústí nad Labem) 775096; Ústí nad Labem (Ústí nad Labem) 774871

Popis polygonu:

Polygon 1 - Mapa širších vztahů





Vyřizuje: Dundáček Petr

E-mail: petr.dundacek@t-mobile.cz

Číslo jednací: E23315/22

AFRY CZ s.r.o.  
Veronika Franková  
Magistrů 1275/13  
14000 Praha

V Praze dne: 7.5.2022

**Vyjádření a stanovení podmínek pro udělení souhlasu s umístěním stavby v ochranném pásmu sítě technické infrastruktury ( TI ) společnosti T-Mobile Czech Republic a.s.**

Vydané podle § 101 ZÁKONA Č. 127/2005 Sb., o elektronických komunikacích a o změně některých souvisejících zákonů ( zákon o elektronických komunikacích – dále jen ZEK ), ve znění pozdějších předpisů a §161 zákona č. 183/2006 Sb., o územním plánování a stavebním řádu ( stavební zákon ) či dle dalších příslušných právních předpisů

**Věc: Ústí nad Labem - ul. Sociální péče - zvýšení bezpečnosti**

Stupeň: Sloučené územní a stavební řízení

V dané lokalitě se nachází technická infrastruktura (TI) společnosti **T-Mobile Czech Republic a.s. (TMCZ)**, která je nezbytná pro provoz elektronického zařízení veřejné telekomunikační sítě.

Dle předložené dokumentace dojde ke kolizi s TI typu:

Druh TI	TI v kolizi	Příloha
Optické trasy	Ano	V případě kolize postupujte podle instrukcí v příloze č.3
Mikrovlnné (MW) spoje	Ne	V případě kolize postupujte podle instrukcí v příloze č.4
Elektropřipojky (vedení NN)	Ne	V případě kolize postupujte podle instrukcí v příloze č.5
Základnové stanice	Ne	V případě kolize postupujte podle instrukcí v příloze č.6
Body sítě	Ne	V případě kolize postupujte podle instrukcí v příloze č.6

Při splnění podmínek uvedených v přílohách podle druhu kolize s TI souhlasí společnost T-Mobile Czech Republic a.s. s výstavbou v zájmovém území.

Nedodržení těchto podmínek je hrubým porušením právních povinností podle zákona 127/2005 Sb., o elektronických komunikacích.

V případě, že stavebník poškodí TI v majetku nebo správě TMCZ, vzniká TMCZ právo na náhradu škody.

**Toto stanovisko má platnost 1 rok a nelze prodloužit. Po uplynutí platnosti zadejte žádost o nové stanovisko na: <https://ochranasiti.t-mobile.cz/vyjadreni/>**

**T-Mobile**  
T-Mobile Czech Republic a.s.  
Telefónní 2144/1  
14000 Praha 4  
IČ 64949681, DIČ CZ64949681

Ochrana sítí  
Technologický úsek



Příloha č. 1

**Rekapitulace žádosti o vyjádření k existenci sítě elektronických komunikací**

Číslo žádosti: **E23315/22**  
Název stavby /akce: **Ústí nad Labem - ul. Sociální péče - zvýšení bezpečnosti**  
Datum podání žádosti: **28.4.2022**  
Důvod žádosti: **Sloučené územní a stavební řízení**  
Popis jiného důvodu žádosti:  
Poznámka: **Kompletní dokumentace je ke stažení zde:  
<https://sfta01.afry.com/message/AXxi28GtRREhtC2MixXMF>**

**Žadatel**

Firma / organizace: **AFRY CZ s.r.o.**  
IČ: **45306605**  
DIČ:  
Kontaktní osoba: **Veronika Franková**  
Adresa: **Magistrů 1275/13**  
Město / obec: **Praha**  
PSČ: **14000**  
Stát:  
E-mail: **veronika.frankova@afry.com**  
Telefonní číslo: **735750818**

**Stavebník**

Firma / organizace: **Statutární město Ústí nad Labem**  
Kontaktní osoba: **Veronika Franková**  
Adresa: **Velká hradební 2336/8**  
Město / obec: **Ústí nad Labem**  
PSČ: **40001**  
Stát:  
E-mail: **veronika.frankova@afry.com**  
Telefonní číslo: **735750818**

**Stavba**

Výška nad terénem (metry): **0 m**  
Projektant:  
Druh stavby: **Dopravní infrastruktura - komunikace, chodníky, cyklostezky apod**  
Hodnota projektu: **20 mil. Kč**  
Měsíc zahájení stavby:  
Měsíc ukončení stavby:

**Odeslání stanoviska**

E-mail: **veronika.frankova@afry.com**

## Situační plánek podzemních sítí

Zájmová oblast zadaná žadatelem



Map data © OpenStreetMap contributors, CC BY-SA

	Optické trasy TMCZ 1		Optické trasy sítě PASNET		Elektro trasy NN		Základnové stanice
	Optická technologie TMCZ 1		Optická technologie sítě PASNET		Elektro technologie NN		Základnové stanice s elektropřípojkou
							Body sítě

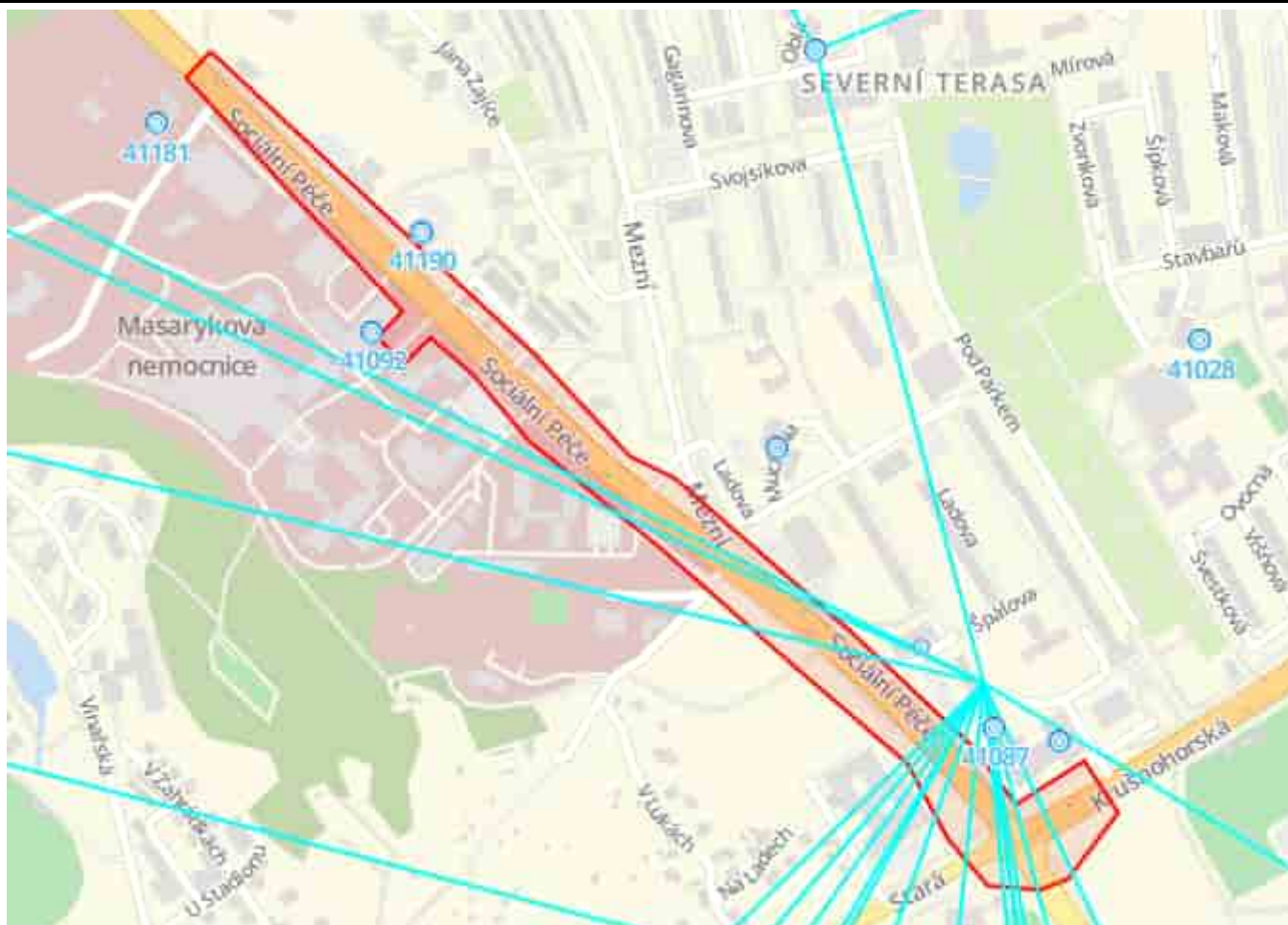
———— Geodeticky zaměřené      - - - - - Přibližný průběh      - - - - - Plánovaný průběh      - - - - - Nadzemní vedení

**Jestliže zaměření kabelové trasy v příloze není, tak v elektronické podobě neexistuje a bude nutné vytýčení na náklady investora.**

V další komunikaci nebo požadavku doplňujících dotazů, uvádějte do „Předmětu“ e-mailu vždy číslo jednací.

# Situační plánek mikrovlnných (MW) spojů

Zájmová oblast zadaná žadatelem



Map data © OpenStreetMap contributors, CC BY-SA

## Legenda:

- Mikrovlnné (MW) spoje
- Základnové stanice
- Základnové stanice s elektropřípojkou
- Body sítě

Geometrie zájmové oblasti (zájmových oblastí) žádosti ve formátu WKT a souřadnicovém systému S-JTSK. Zkopírováním textu lze geometrii zobrazit v jakémkoli softwaru podporujícím formát WKT.

POLYGON((-761907.979647342 -973458.920808234,-761764.907051104 -973636.747574585,-761629.547602622 -973804.30371865,-761551.348691742 -973916.323020517,-761510.807960335 -973943.50941867,-761356.984767088 -974121.342898266,-761256.250807594 -974247.277988771,-761219.661280715 -974312.860356267,-761145.999721853 -974279.840578817,-761120.243279532 -974335.470587511,-761179.097780008 -974393.526472716,-761207.621464862 -974400.146165942,-761258.886023821 -974389.000161664,-761291.396132352 -974337.751213143,-761321.233721668 -974257.089597454,-761429.901416598 -974133.074366387,-761532.236138256 -974013.019576513,-761648.293133533 -973887.182286788,-761694.294418655 -973814.371684377,-761731.405487694 -973771.250340709,-761761.853714337 -973794.01460922,-761783.198770826 -973763.842617804,-761755.431306772 -973741.077157506,-761845.045575548 -973615.201308782,-761935.782672473 -973481.144282864,-761907.979647342 -973458.920808234))

V další komunikaci nebo požadavku doplňujících dotazů, uvádějte do „Předmětu“ e-mailu vždy číslo jednací.

**Podmínky řešení kolizí s optickou trasou**

**Tuto přílohu použijte pouze v případě kolize s optickou sítí.**  
Vaše žádost je v kolizi s optickou sítí pokud je v tabulce na první straně tohoto dokumentu uvedeno "Ano" na řádku "Optické trasy".

V dotčeném území stavby se nachází technická infrastruktura ( TI ) společnosti T-Mobile Czech Republic a.s. (TMCZ) - optické trasy.

S ohledem na výstavbu nad stávající trasou a v ochranném pásmu požadujeme splnění následujících podmínek:

- Pro řešení níže uvedeného, kontaktujte kontaktního pracovníka.

Stavebník je dále povinen učinit veškerá potřebná opatření tak, aby nedošlo k poškození TI stavebními pracemi, zejména tím, že zajistí:

- písemné vyznění o zahájení prací a to nejméně 15 dnů předem,
- před zahájením zemních prací vytyčení polohy podzemního telekomunikačního vedení a zařízení přímo ve staveništi (trase),
- prokazatelné seznámení pracovníků, kteří budou provádět práce, s polohou vedení (zařízení),
- upozornění organizace provádějící zemní práce na možnou odchylku uloženého vedení (zařízení) od polohy vyznačené ve výkresové dokumentaci,
- upozornění pracovníků, aby dbali při pracích v těchto místech největší opatrnosti a nepoužívali zde nevhodné nářadí, a také ve vzdálenosti nejméně 1,5m po každé straně vyznačené trasy vedení (zařízení) nepoužívali žádných mechanizačních prostředků (hloubících strojů, sbíječek apod.),
- řádné zabezpečení odkrytého podzemního telekomunikačního vedení (zařízení) proti poškození, odcizení
- odpovídající ochranu kabelů a ochranu kabelové trasy dle platných norem, pokud bude trasa kabelů pojižděna vozidly nebo stavební mechanizací,
- nad trasou TI dodržování zákazu skládek a budování zařízení, která by znemožnila přístup k TI (včetně např. trvalých parkovišť apod.),
- bez souhlasu majitele, správce nesnižoval, ani nezvyšoval krytí nad kabelovými trasami,
- při křížení, příp. souběžích podzemních telekomunikačních vedení byla dodržena ČSN 73 6005 „Prostorové uspořádání sítí technického vybavení“,
- ohlášení ukončení stavby na kontaktního pracovníka TMCZ a jeho pozvání ke všem úkonům v řízení o povolení užívání stavby, aby prováděné práce respektovaly podmínky zákona 127/2005 Sb., o elektronických komunikacích a zákona 183/2006 Sb., Stavební zákon a platných prováděcích vyhlášek.

Pokud v příloze stanoviska není vygenerován soubor ve formátu \*.dgn a dle „Legendy“ v příloze č.2 jde o plánovanou trasu, požadujeme koordinaci.

Kontaktujte Area Koordinátora pro danou oblast: Marek Kobzan, 734 242 236, [marek.kobzan@t-mobile.cz](mailto:marek.kobzan@t-mobile.cz)

**Kontakt v případě kolize s optickými trasami:**

- servisní partner TMCZ, firma **S COM s.r.o. - Ing.Trnka 603 256 144**, e-mail: [jaroslav.trnka@skom.cz](mailto:jaroslav.trnka@skom.cz), nebo **Michal Čejka 777 587 204**, e-mail: [michal.cejka@skom.cz](mailto:michal.cejka@skom.cz), v jejichž odpovědnosti je kompletní řešení dotčení optických sítí pro TMCZ, a to vč. zajištění vypracování všech požadovaných stupňů PD, zajištění a schválení PD na TMCZ, geodetické zaměření, vytyčení, fotodokumentace a dohled nad realizací stavby.

Společnost TMCZ vytyčení sítí nezajišťuje, se žádostí o vytyčení se obraťte na našeho servisního partnera.

**V zájmovém území naše společnost plánuje/projednáva rozšíření optické infrastruktury, je nutné naše stavby v zájmovém území koordinovat a současně po žadateli požadujeme, aby příslušnému stavebnímu úřadu byl pro účely odsouhlasení stavebního záměru žadatele doložen doklad prokazující dohodu o koordinaci obou staveb. Kontaktujte prosím příslušného Area Koordinátora (AK): Marek Kobzan, 734 242 236, [marek.kobzan@t-mobile.cz](mailto:marek.kobzan@t-mobile.cz)**

**Při poškození HDPE trubek, kabelu volejte dispečink T-Mobile 225 256 666, 603 603 550.**



PRO SPOLEČNÉ ZÁŽITKY

V další komunikaci nebo požadavku doplňujících dotazů, uvádějte do „Předmětu“ e-mailu vždy číslo jednací.



Příloha č.4

## Podmínky řešení kolizí s MW spoji

**Tuto přílohu použijte pouze v případě kolize s MW spoji.**

Vaše žádost je v kolizi s MW spoji pokud je v tabulce na první straně tohoto dokumentu uvedeno "Ano" na řádku "Mikrovlnné (MW) spoje".

### Na základě doloženého zákresu dojde ke kolizi s MW spoji.

V dané lokalitě provozuje společnost T-Mobile Czech Republic a.s. MW spoj(e), které jsou nezbytné pro funkci veřejné telekomunikační sítě. Fresnelova zóna MW spojů je ve výškových hladinách **od:**  
**m.n.m..**

V případě, že výšku neuvádíme nebo se jedná o kolizní stav, požadujeme předložení „Koordinační situace“ s uvedením výškových parametrů stavby k posouzení, tyto podklady zašlete na e-mail:

[petr.dundacek@t-mobile.cz](mailto:petr.dundacek@t-mobile.cz)

V případě, že budou instalovány jeřáby, požadujeme předložit ZOV k posouzení.

Nedojde-li při realizaci uvedené akce k dosažení výšky uvedených MW spojů ( včetně činnosti stavebních strojů ) s výstavbou souhlasíme.

V případě dosažení výšky uvedených MW spojů, s realizací stavby souhlasíme za podmínky uzavření „Smlouvy o úhradě vynaložených nákladů“. Na základě této smlouvy budou dotčené MW spoje přeloženy na náklady investora. V případě potřeby uzavření smlouvy, doplňte údaje o investorovi, místu stavby a vyplněné zašlete na e-mail:  
[ochranasiti@t-mobile.cz](mailto:ochranasiti@t-mobile.cz)

Smlouva bude podepsána, před vydáním stavebního povolení, mezi investorem akce a společností T-Mobile Czech Republic a.s..

V souvislosti se zněním § 100 zákona č. 127/2005 Sb., o elektronických komunikacích, upozorňujeme stavebníka, že za rušení provozu elektronických komunikačních zařízení a sítí nebo provozování rádiových služeb, je považováno i rušení způsobené stíněním nebo odrazy elektromagnetických vln stavbami nebo činnostmi stavebních strojů. Náklady na odstranění rušení stavbami nese vlastník dotčené stavby, náklady na odstranění rušení činnostmi souvisejícími s prováděním stavby nese stavebník. Dále bychom chtěli upozornit na znění §118 a násl. zákona o elektronických komunikacích, kde za porušení výše uvedených činností, v ochranném pásmu komunikačních vedení, je možno uložit pokutu až do výše 2 mil. Kč.

### Kontakt v případě kolize s MW spoji :

- Petr Dundáček: [petr.dundacek@t-mobile.cz](mailto:petr.dundacek@t-mobile.cz)

V další komunikaci nebo požadavku doplňujících dotazů, uvádějte do „Předmětu“ e-mailu vždy číslo jednací.

Příloha č.5

**Podmínky řešení kolizí s elektropřípojkou****Tuto přílohu použijte pouze v případě kolize s elektropřípojkou.**

Vaše žádost je v kolizi s elektropřípojkou pokud je v tabulce na první straně tohoto dokumentu uvedeno "Ano" na řádku "Elektropřípojky (vedení NN)".

V dotčeném území stavby se nachází kabelová trasa elektropřípojky k základnové stanici ( ZS ) společnosti T-Mobile Czech Republic a.s. (TMCZ).

S ohledem na výstavbu nad stávající trasou a v jejím ochranném pásmu požadujeme splnění následujících podmínek:

- Pro řešení níže uvedeného, kontaktujte kontaktního pracovníka.

Stavebník je dále povinen učinit veškerá potřebná opatření tak, aby nedošlo k poškození vedení elektropřípojky a zařízení stavebními pracemi, zejména tím, že zajistí:

- písemné vyznění o zahájení prací a to nejméně 15 dnů předem,
- před zahájením zemních prací vytyčení trasy elektropřípojky,
- prokazatelné seznámení pracovníků, kteří budou provádět práce, s polohou vedení (zařízení),
- upozornění organizace provádějící zemní práce na možnou odchylku uloženého kabelového vedení (zařízení) od polohy vyznačené ve výkresové dokumentaci,
- upozornění pracovníků, aby dbali při pracích v těchto místech největší opatrnosti a nepoužívali zde nevhodné nářadí, a také ve vzdálenosti nejméně 1,5m po každé straně vyznačené trasy vedení (zařízení) nepoužívali žádných mechanizačních prostředků (hloubících strojů, sbíječek apod.),
- řádné zabezpečení odkrytého podzemního kab. vedení (zařízení) proti poškození, odcizení
- odpovídající ochranu kabelů a ochranu kabelové trasy dle platných norem, pokud bude trasa kabelů pojižděna vozidly nebo stavební mechanizací
- nad kabelovou trasou dodržovat zákaz skládek a budování zařízení, která by znemožnila přístup ke kabelům (včetně, např. trvalých parkovišť apod.)
- bez souhlasu majitele, správce nesnižovat, ani nezvyšovat krytí nad kabelovou trasou,
- při křížení, příp. souběžích podzemních kab. vedení byla dodržena ČSN 73 6005 „Prostorové uspořádání sítí technického vybavení“,
- ohlášení ukončení stavby na servisního partnera TMCZ a jeho pozvání ke všem úkonům v řízení o povolení užívání stavby, aby prováděné práce respektovaly podmínky vyplývající ze zákona 127/2005 Sb., O elektronických komunikacích a zákona 183/2006 Sb., Stavební zákon a platných prováděcích vyhlášek.

V případě, že stavebník poškodí TI v majetku nebo správě TMCZ vzniká TMCZ právo na náhradu škody.

Při splnění výše uvedených podmínek TMCZ souhlasí s výstavbou v zájmovém území.

**Kontakt v případě kolize s elektropřípojkou:**

- servisní partner TMCZ, firma **S COM s.r.o. - Ing.Trnka 603 256 144**, e-mail: [jaroslav.trnka@scom.cz](mailto:jaroslav.trnka@scom.cz), nebo **Michal Čejka 777 587 204**, e-mail: [michal.cejka@scom.cz](mailto:michal.cejka@scom.cz), v jejichž odpovědnosti je kompletní řešení dotčení kabelů NN, a to vč. zajištění vypracování všech požadovaných stupňů PD, zajištění a schválení PD na TMCZ, geodetické zaměření, vytyčení, fotodokumentace a dohled nad realizací stavby.

Společnost TMCZ vytyčení sítí nezajišťuje, se žádostí o vytyčení se obraťte na našeho servisního partnera.

**V další komunikaci nebo požadavku doplňujících dotazů, uvádějte do „Předmětu“ e-mailu vždy číslo jednací.**



## Podmínky řešení kolizí se základnovou stanicí nebo bodem sítě

**Tuto přílohu použijte pouze v případě kolize se základnovou stanicí nebo bodem sítě.**

Vaše žádost je v kolizi se základnovou stanicí pokud je v tabulce na první straně tohoto dokumentu uvedeno "Ano" na řádku "Základnové stanice".

Vaše žádost je v kolizi s bodem sítě pokud je v tabulce na první straně tohoto dokumentu uvedeno "Ano" na řádku "Body sítě".

V dotčeném území je instalována základnová stanice nebo bod sítě (ZS) společnosti T-Mobile Czech Republic a.s. (TMCZ) vč. konstrukcí, technologie, napájení a rozvodů.

Seznam dotčených základových stanic a bodů sítě:

S realizací akce souhlasíme za podmínky dodržení níže uvedených pravidel:

### 1. Zásah do konstrukcí ZS, přesuny kabeláže, technologie, přístup k ZS atp. :

- minimálně 1 měsíc před realizací oznamte zahájení uvedené akce, na e-mailovou adresu:

[jana.matejkova@external.t-mobile.cz](mailto:jana.matejkova@external.t-mobile.cz)

[RAN\\_wystavba@t-mobile.cz](mailto:RAN_wystavba@t-mobile.cz)

### 2. Výpadek napájení

- 14 dnů před plánovaným výpadkem napájení ZS nahlašte na e-mailovou adresu:

[jana.matejkova@external.t-mobile.cz](mailto:jana.matejkova@external.t-mobile.cz)

[ez@t-mobile.cz](mailto:ez@t-mobile.cz)

V žádném případě nesmí být prováděna žádná manipulace s technologií a konstrukcemi ZS, bez předchozího projednání a odsouhlasení zástupcem společnosti T-Mobile CZ a.s..

V souvislosti se zněním § 100 zákona č. 127/2005 Sb., o elektronických komunikacích, upozorňujeme stavebníka, že za rušení provozu elektronických komunikačních zařízení a sítí nebo provozování rádiových služeb, je považováno i rušení způsobené stíněním nebo odrazy elektromagnetických vln stavbami nebo činnostmi stavebních strojů. Náklady na odstranění rušení stavbami nese vlastník dotčené stavby, náklady na odstranění rušení činnostmi souvisejícími s prováděním stavby nese stavebník. Dále bychom chtěli upozornit na znění §118 a násl. zákona o elektronických komunikacích, kde za porušení výše uvedených činností, v ochranném pásmu komunikačních vedení, je možno uložit pokutu až do výše 2 mil. Kč.

**V další komunikaci nebo požadavku doplňujících dotazů, uvádějte do „Předmětu“ e-mailu vždy číslo jednací.**

Příloha č.7

## Popis DGN výkresů s průběhy tras optických vedení a elektropřípojky (vedení NN)

V případě kolize s trasou vedení optické sítě nebo trasou elektropřípojky (vedení NN) jsou součástí e-mailu obsahujícího toto stanovisko soubory DGN výkresů s průběhem tras vedení.

V případě kolize s trasou optické sítě je zaslán soubor "Opticke trasy vedeni <číslo žádosti>.dgn" ("<číslo žádosti>" je nahrazeno skutečným číslem žádosti).

V případě kolize s trasou elektropřípojky (vedení NN) je zaslán soubor "Elektro trasy vedeni NN <číslo žádosti>.dgn" ("<číslo žádosti>" je nahrazeno skutečným číslem žádosti).

**Soubory DGN výkresů jsou vytvářeny pouze v případě kolize s průběhem trasy (čáry). V případě kolize pouze s bodovým objektem sítě nejsou výkresy generovány (odesílány).**

### Struktura DGN výkresů:

Přesnost	Číslo vrstvy
Geodeticky zaměřeno	1
Z dokumentace	2
Přibližný průběh	3
Plánováno (ve výstavbě)	4

Druh trasy	Styl čáry
Trasa vedení podzemní, v chráničce/žlabu	0
Trasa vedení v kabelovodu, v kolektoru, v metru, ...	3
Trasa vedení nadzemní, vedení na konstrukci	7

- Výkres ve formátu DGN V7.
- Kresba umístěna ve třetím kvadrantu v normální orientaci, přičemž souřadnice y, x v S-JTSK jsou v reálných souřadnicích výkresu MicroStationu stejné souřadnice se zápornými znaménky (y v JTSK = -x v souřadnicích výkresu, x v JTSK = -y v souřadnicích výkresu).



Vyřizuje: Dundáček Petr

E-mail: petr.dundacek@t-mobile.cz

Číslo jednací: E32822/21

V Praze dne: 22.6.2021

AFRY CZ s.r.o.  
Ing. Tomáš Duda  
Magistrů 1275/13  
14000 Praha

**Vyjádření a stanovení podmínek pro udělení souhlasu s umístěním stavby v ochranném pásmu sítě technické infrastruktury ( TI ) společnosti T-Mobile Czech Republic a.s.**

Vydané podle § 101 ZÁKONA Č. 127/2005 Sb., o elektronických komunikacích a o změně některých souvisejících zákonů ( zákon o elektronických komunikacích – dále jen ZEK ), ve znění pozdějších předpisů a §161 zákona č. 183/2006 Sb., o územním plánování a stavebním řádu ( stavební zákon ) či dle dalších příslušných právních předpisů

**Věc: Ústí nad Labem, ul. Sociální péče – zvýšení bezpečnosti - PD**

Stupeň: Prověření existence sítě Existence sítí

V dané lokalitě se nachází technická infrastruktura (TI) společnosti **T-Mobile Czech Republic a.s. (TMCZ)**, která je nezbytná pro provoz elektronického zařízení veřejné telekomunikační sítě.

Dle předložené dokumentace dojde ke kolizi s TI typu:

Druh TI	TI v kolizi	Příloha
Optické trasy	Ano	V případě kolize postupujte podle instrukcí v příloze č.3
Mikrovlnné (MW) spoje	Ne	V případě kolize postupujte podle instrukcí v příloze č.4
Elektropřipojky (vedení NN)	Ne	V případě kolize postupujte podle instrukcí v příloze č.5
Základnové stanice	Ano	V případě kolize postupujte podle instrukcí v příloze č.6
Body sítě	Ne	V případě kolize postupujte podle instrukcí v příloze č.6

Při splnění podmínek uvedených v přílohách podle druhu kolize s TI souhlasí společnost T-Mobile Czech Republic a.s. s výstavbou v zájmovém území.

Nedodržení těchto podmínek je hrubým porušením právních povinností podle zákona 127/2005 Sb., o elektronických komunikacích.

V případě, že stavebník poškodí TI v majetku nebo správě TMCZ, vzniká TMCZ právo na náhradu škody.

**Toto stanovisko má platnost 1 rok a nelze prodloužit. Po uplynutí platnosti zadejte žádost o nové stanovisko na: <https://ochranasiti.t-mobile.cz/vyjadreni/>**



Ochrana sítí  
Technologický úsek



Příloha č. 1

## Rekapitulace žádosti o vyjádření k existenci sítě elektronických komunikací

Číslo žádosti: **E32822/21**  
Název stavby /akce: **Ústí nad Labem, ul. Sociální péče – zvýšení bezpečnosti - PD**  
Datum podání žádosti: **22.6.2021**  
Důvod žádosti: **Prověření existence sítě**  
Popis jiného důvodu žádosti: **Existence sítí**  
Poznámka:

## Žadatel

Firma / organizace: **AFRY CZ s.r.o.**  
IČ: **45306605**  
DIČ:  
Kontaktní osoba: **Ing. Tomáš Duda**  
Adresa: **Magistrů 1275/13**  
Město / obec: **Praha**  
PSČ: **14000**  
Stát:  
E-mail: **tomas.duda@afry.com**  
Telefonní číslo: **+420606508219**

## Stavebník

Firma / organizace:  
Kontaktní osoba:  
Adresa:  
Město / obec:  
PSČ:  
Stát:  
E-mail:  
Telefonní číslo:

## Stavba

Výška nad terénem (metry): **5 m**  
Projektant:  
Druh stavby: **Ostatní**  
Hodnota projektu:  
Měsíc zahájení stavby:  
Měsíc ukončení stavby:

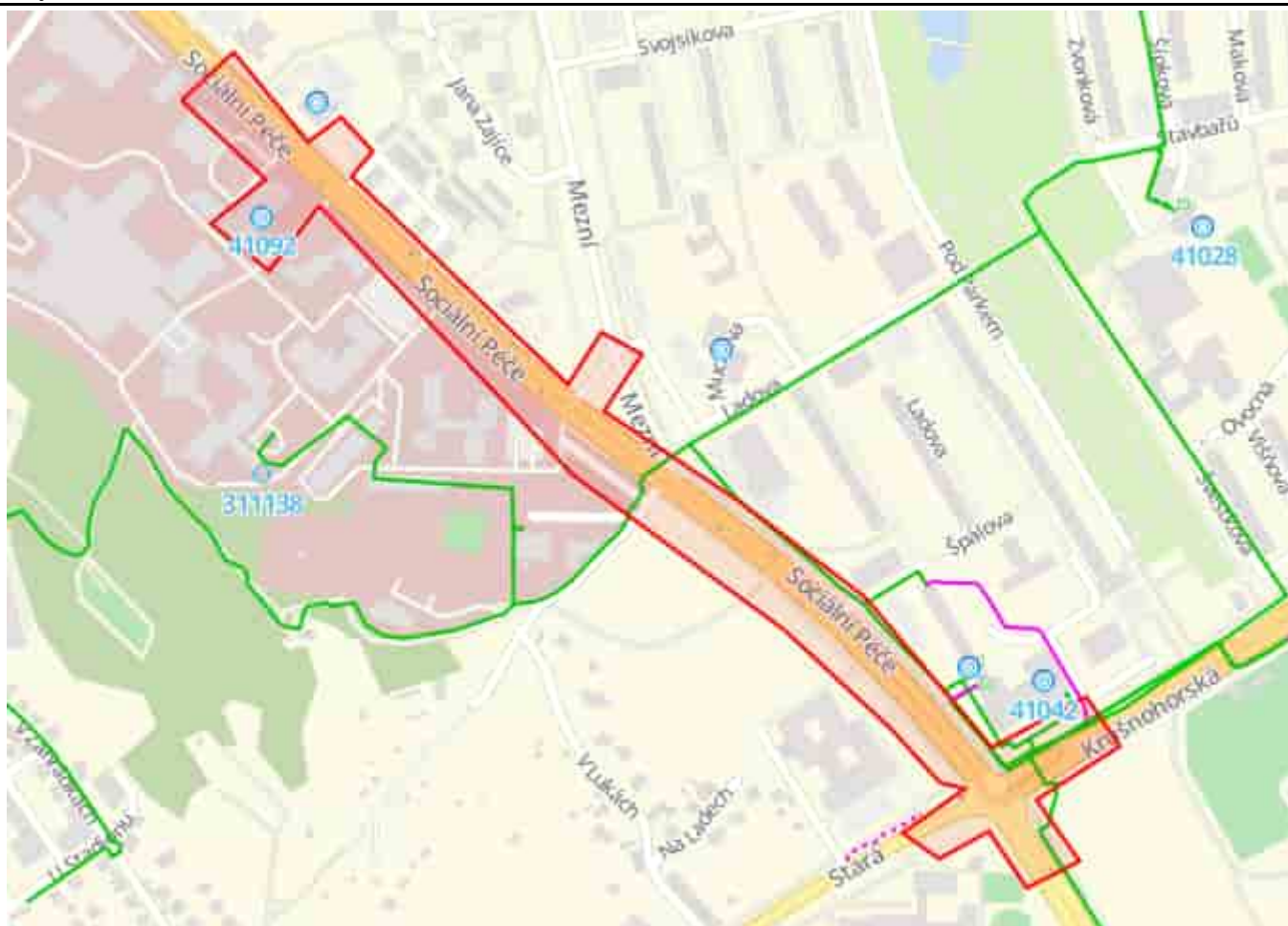
## Odeslání stanoviska

E-mail: **tomas.duda@afry.com**

Příloha č. 2

## Situační plánek podzemních sítí

Zájmová oblast zadaná žadatelem



Map data © OpenStreetMap contributors, CC BY-SA

### Legenda:

	Optické trasy TMCZ 1		Optické trasy TMCZ 2 a sítě PASNET		Elektro trasy NN		Základnové stanice
	Optická technologie TMCZ 1		Optická technologie TMCZ 2 a sítě PASNET		Elektro technologie NN		Základnové stanice s elektropřipojkou
							Body sítě

### Druhy sítí:

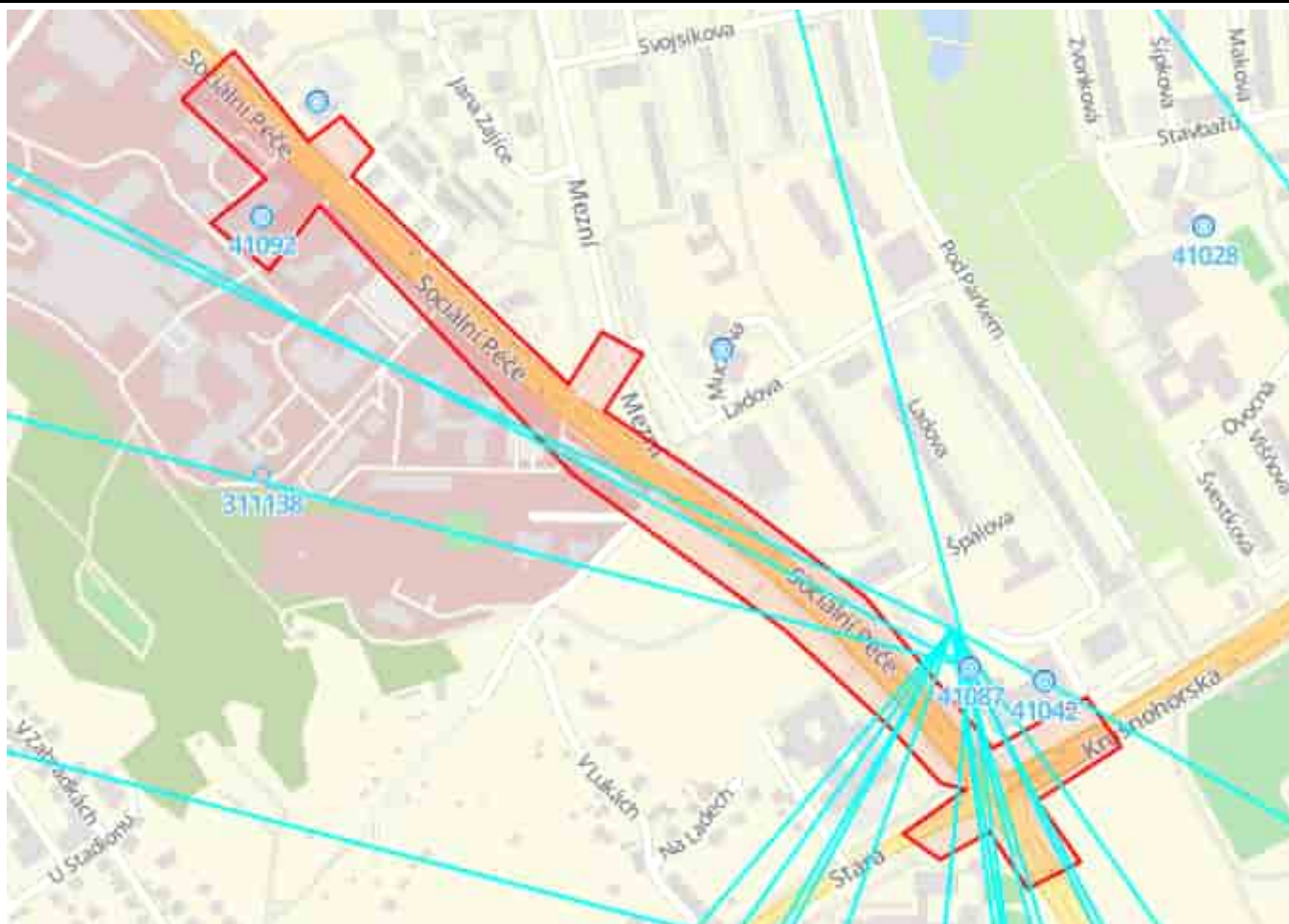
	Geodeticky zaměřené		Přibližný průběh		Plánovaný průběh		Nadzemní vedení
--	---------------------	--	------------------	--	------------------	--	-----------------

**Jestliže zaměření kabelové trasy v příloze není, tak v elektronické podobě neexistuje a bude nutné vytýčení na náklady investora.**

V další komunikaci nebo požadavku doplňujících dotazů, uvádějte do „Předmětu“ e-mailu vždy číslo jednací.

## Situační plánek mikrovlnných (MW) spojů

Zájmová oblast zadaná žadatelem



Map data © OpenStreetMap contributors, CC BY-SA

### Legenda:

- Mikrovlnné (MW) spoje
- Základnové stanice
- Základnové stanice s elektropřípojkou
- Body sítě

Geometrie zájmové oblasti (zájmových oblastí) žádosti ve formátu WKT a souřadnicovém systému S-JTSK. Zkopírováním textu lze geometrii zobrazit v jakémkoli softwaru podporujícím formát WKT.

```
POLYGON((-761842.9 -973646.69,-761791.97 -973611.5,-761738.26 -973698.55,-761706.78 -973680.95,-761683.62 -973714.29,-761704.92 -973733.74,-761590.09 -973880.98,-761542.87 -973940.25,-761507.68 -973899.5,-761475.27 -973923.58,-761515.08 -973968.03,-761410.44 -974061.56,-761312.28 -974160.64,-761220.6 -974306.96,-761132.63 -974274.55,-761109.48 -974321.78,-761188.19 -974357.89,-761158.56 -974416.23,-761207.64 -974432.9,-761233.57 -974379.19,-761279.87 -974396.78,-761308.58 -974369.93,-761249.31 -974339.37,-761269.68 -974331.04,-761305.8 -974278.25,-761385.44 -974180.09,-761550.27 -974018.96,-761736.41 -973755.04,-761788.27 -973805.04,-761832.72 -973756.89,-761779.93 -973725.4,-761842.9 -973646.69))
```

V další komunikaci nebo požadavku doplňujících dotazů, uvádějte do „Předmětu“ e-mailu vždy číslo jednací.

Příloha č.3

**Podmínky řešení kolizí s optickou trasou**

**Tuto přílohu použijte pouze v případě kolize s optickou sítí.**  
Vaše žádost je v kolizi s optickou sítí pokud je v tabulce na první straně tohoto dokumentu uvedeno "Ano" na řádku "Optické trasy".

V dotčeném území stavby se nachází technická infrastruktura ( TI ) společnosti T-Mobile Czech Republic a.s. (TMCZ) - optické trasy.

S ohledem na výstavbu nad stávající trasou a v ochranném pásmu požadujeme splnění následujících podmínek:

- Pro řešení níže uvedeného, kontaktujte kontaktního pracovníka.

Stavebník je dále povinen učinit veškerá potřebná opatření tak, aby nedošlo k poškození TI stavebními pracemi, zejména tím, že zajistí:

- písemné vyznění o zahájení prací a to nejméně 15 dnů předem,
- před zahájením zemních prací vytyčení polohy podzemního telekomunikačního vedení a zařízení přímo ve staveništi (trase),
- prokazatelné seznámení pracovníků, kteří budou provádět práce, s polohou vedení (zařízení),
- upozornění organizace provádějící zemní práce na možnou odchylku uloženého vedení (zařízení) od polohy vyznačené ve výkresové dokumentaci,
- upozornění pracovníků, aby dbali při pracích v těchto místech největší opatrností a nepoužívali zde nevhodné nářadí, a také ve vzdálenosti nejméně 1,5m po každé straně vyznačené trasy vedení (zařízení) nepoužívali žádných mechanizačních prostředků (hloubících strojů, sbíječek apod.),
- řádné zabezpečení odkrytého podzemního telekomunikačního vedení (zařízení) proti poškození, odcizení
- odpovídající ochranu kabelů a ochranu kabelové trasy dle platných norem, pokud bude trasa kabelů pojižděna vozidly nebo stavební mechanizací,
- nad trasou TI dodržování zákazu skládek a budování zařízení, která by znemožnila přístup k TI (včetně např. trvalých parkovišť apod.),
- bez souhlasu majitele, správce nesnižoval, ani nezvyšoval krytí nad kabelovými trasami,
- při křížení, příp. souběžích podzemních telekomunikačních vedení byla dodržena ČSN 73 6005 „Prostorové uspořádání sítí technického vybavení“,
- ohlášení ukončení stavby na kontaktního pracovníka TMCZ a jeho pozvání ke všem úkonům v řízení o povolení užívání stavby, aby prováděné práce respektovaly podmínky zákona 127/2005 Sb., o elektronických komunikacích a zákona 183/2006 Sb., Stavební zákon a platných prováděcích vyhlášek.

Pokud v příloze stanoviska není vygenerován soubor ve formátu \*.dgn a dle „Legendy“ v příloze č.2 jde o plánovanou trasu, požadujeme koordinaci.

Kontaktujte Area Koordinátora pro danou oblast: Marek Kobzan, 734 242 236, [marek.kobzan@t-mobile.cz](mailto:marek.kobzan@t-mobile.cz)

**Kontakt v případě kolize s optickými trasami:**

- servisní partner TMCZ, firma **S COM s.r.o. - Ing.Trnka 603 256 144**, e-mail: [jaroslav.trnka@skom.cz](mailto:jaroslav.trnka@skom.cz), nebo **Michal Čejka 777 587 204**, e-mail: [michal.cejka@skom.cz](mailto:michal.cejka@skom.cz), v jejichž odpovědnosti je kompletní řešení dotčení optických sítí pro TMCZ, a to vč. zajištění vypracování všech požadovaných stupňů PD, zajištění a schválení PD na TMCZ, geodetické zaměření, vytyčení, fotodokumentace a dohled nad realizací stavby.

Společnost TMCZ vytyčení sítí nezajišťuje, se žádostí o vytyčení se obraťte na našeho servisního partnera.

**V další komunikaci nebo požadavku doplňujících dotazů, uvádějte do „Předmětu“ e-mailu vždy číslo jednací.**



Příloha č.4

## Podmínky řešení kolizí s MW spoji

**Tuto přílohu použijte pouze v případě kolize s MW spoji.**

Vaše žádost je v kolizi s MW spoji pokud je v tabulce na první straně tohoto dokumentu uvedeno "Ano" na řádku "Mikrovlonné (MW) spoje".

### Na základě doloženého zákresu dojde ke kolizi s MW spoji.

V dané lokalitě provozuje společnost T-Mobile Czech Republic a.s. MW spoj(e), které jsou nezbytné pro funkci veřejné telekomunikační sítě. Fresnelova zóna MW spojů je ve výškových hladinách **od: m.n.m..**

V případě, že výšku neuvádíme nebo se jedná o kolizní stav, požadujeme předložení „Koordinační situace“ s uvedením výškových parametrů stavby k posouzení, tyto podklady zašlete na e-mail:

[petr.dundacek@t-mobile.cz](mailto:petr.dundacek@t-mobile.cz)

V případě, že budou instalovány jeřáby, požadujeme předložit ZOV k posouzení.

Nedojde-li při realizaci uvedené akce k dosažení výšky uvedených MW spojů ( včetně činnosti stavebních strojů ) s výstavbou souhlasíme.

V případě dosažení výšky uvedených MW spojů, s realizací stavby souhlasíme za podmínky uzavření „Smlouvy o úhradě vynaložených nákladů“. Na základě této smlouvy budou dotčené MW spoje přeloženy na náklady investora. V případě potřeby uzavření smlouvy, doplňte údaje o investorovi, místu stavby a vyplněné zašlete na e-mail: [ochranasiti@t-mobile.cz](mailto:ochranasiti@t-mobile.cz)

Smlouva bude podepsána, před vydáním stavebního povolení, mezi investorem akce a společností T-Mobile Czech Republic a.s..

V souvislosti se zněním § 100 zákona č. 127/2005 Sb., o elektronických komunikacích, upozorňujeme stavebníka, že za rušení provozu elektronických komunikačních zařízení a sítí nebo provozování rádiových služeb, je považováno i rušení způsobené stíněním nebo odrazy elektromagnetických vln stavbami nebo činnostmi stavebních strojů. Náklady na odstranění rušení stavbami nese vlastník dotčené stavby, náklady na odstranění rušení činnostmi souvisejícími s prováděním stavby nese stavebník. Dále bychom chtěli upozornit na znění §118 a násl. zákona o elektronických komunikacích, kde za porušení výše uvedených činností, v ochranném pásmu komunikačních vedení, je možno uložit pokutu až do výše 2 mil. Kč.

### Kontakt v případě kolize s MW spoji :

- Petr Dundáček: [petr.dundacek@t-mobile.cz](mailto:petr.dundacek@t-mobile.cz)

V další komunikaci nebo požadavku doplňujících dotazů, uvádějte do „Předmětu“ e-mailu vždy číslo jednací.

Příloha č.5

**Podmínky řešení kolizí s elektropřípojkou****Tuto přílohu použijte pouze v případě kolize s elektropřípojkou.**

Vaše žádost je v kolizi s elektropřípojkou pokud je v tabulce na první straně tohoto dokumentu uvedeno "Ano" na řádku "Elektropřípojky (vedení NN)".

V dotčeném území stavby se nachází kabelová trasa elektropřípojky k základnové stanici ( ZS ) společnosti T-Mobile Czech Republic a.s. (TMCZ).

S ohledem na výstavbu nad stávající trasou a v jejím ochranném pásmu požadujeme splnění následujících podmínek:

- Pro řešení níže uvedeného, kontaktujte kontaktního pracovníka.

Stavebník je dále povinen učinit veškerá potřebná opatření tak, aby nedošlo k poškození vedení elektropřípojky a zařízení stavebními pracemi, zejména tím, že zajistí:

- písemné vyznění o zahájení prací a to nejméně 15 dnů předem,
- před zahájením zemních prací vytyčení trasy elektropřípojky,
- prokazatelné seznámení pracovníků, kteří budou provádět práce, s polohou vedení (zařízení),
- upozornění organizace provádějící zemní práce na možnou odchylku uloženého kabelového vedení (zařízení) od polohy vyznačené ve výkresové dokumentaci,
- upozornění pracovníků, aby dbali při pracích v těchto místech největší opatrnosti a nepoužívali zde nevhodné nářadí, a také ve vzdálenosti nejméně 1,5m po každé straně vyznačené trasy vedení (zařízení) nepoužívali žádných mechanizačních prostředků (hloubících strojů, sbíječek apod.),
- řádné zabezpečení odkrytého podzemního kab. vedení (zařízení) proti poškození, odcizení
- odpovídající ochranu kabelů a ochranu kabelové trasy dle platných norem, pokud bude trasa kabelů pojižděna vozidly nebo stavební mechanizací
- nad kabelovou trasou dodržovat zákaz skládek a budování zařízení, která by znemožnila přístup ke kabelům (včetně, např. trvalých parkovišť apod.)
- bez souhlasu majitele, správce nesnižovat, ani nezvyšovat krytí nad kabelovou trasou,
- při křížení, příp. souběžích podzemních kab. vedení byla dodržena ČSN 73 6005 „Prostorové uspořádání sítí technického vybavení“,
- ohlášení ukončení stavby na servisního partnera TMCZ a jeho pozvání ke všem úkonům v řízení o povolení užívání stavby, aby prováděné práce respektovaly podmínky vyplývající ze zákona 127/2005 Sb., O elektronických komunikacích a zákona 183/2006 Sb., Stavební zákon a platných prováděcích vyhlášek.

V případě, že stavebník poškodí TI v majetku nebo správě TMCZ vzniká TMCZ právo na náhradu škody.

Při splnění výše uvedených podmínek TMCZ souhlasí s výstavbou v zájmovém území.

**Kontakt v případě kolize s elektropřípojkou:**

- servisní partner TMCZ, firma **S COM s.r.o. - Ing.Trnka 603 256 144**, e-mail: [jaroslav.trnka@scom.cz](mailto:jaroslav.trnka@scom.cz), nebo **Michal Čejka 777 587 204**, e-mail: [michal.cejka@scom.cz](mailto:michal.cejka@scom.cz), v jejichž odpovědnosti je kompletní řešení dotčení kabelů NN, a to vč. zajištění vypracování všech požadovaných stupňů PD, zajištění a schválení PD na TMCZ, geodetické zaměření, vytyčení, fotodokumentace a dohled nad realizací stavby.

Společnost TMCZ vytyčení sítí nezajišťuje, se žádostí o vytyčení se obraťte na našeho servisního partnera.

**V další komunikaci nebo požadavku doplňujících dotazů, uvádějte do „Předmětu“ e-mailu vždy číslo jednací.**



## Podmínky řešení kolizí se základnovou stanicí nebo bodem sítě

**Tuto přílohu použijte pouze v případě kolize se základnovou stanicí nebo bodem sítě.**

Vaše žádost je v kolizi se základnovou stanicí pokud je v tabulce na první straně tohoto dokumentu uvedeno "Ano" na řádku "Základnové stanice".

Vaše žádost je v kolizi s bodem sítě pokud je v tabulce na první straně tohoto dokumentu uvedeno "Ano" na řádku "Body sítě".

V dotčeném území je instalována základnová stanice nebo bod sítě (ZS) společnosti T-Mobile Czech Republic a.s. (TMCZ) vč. konstrukcí, technologie, napájení a rozvodů.

Seznam dotčených základových stanic a bodů sítě: 41092

S realizací akce souhlasíme za podmínky dodržení níže uvedených pravidel:

### 1. Zásah do konstrukcí ZS, přesuny kabeláže, technologie, přístup k ZS atp. :

- minimálně 1 měsíc před realizací oznamte zahájení uvedené akce, na e-mailovou adresu:

[jana.matejkova@external.t-mobile.cz](mailto:jana.matejkova@external.t-mobile.cz)

[RAN\\_wystavba@t-mobile.cz](mailto:RAN_wystavba@t-mobile.cz)

### 2. Výpadek napájení

- 14 dnů před plánovaným výpadkem napájení ZS nahlašte na e-mailovou adresu:

[jana.matejkova@external.t-mobile.cz](mailto:jana.matejkova@external.t-mobile.cz)

[ez@t-mobile.cz](mailto:ez@t-mobile.cz)

V žádném případě nesmí být prováděna žádná manipulace s technologií a konstrukcemi ZS, bez předchozího projednání a odsouhlasení zástupcem společnosti T-Mobile CZ a.s..

V souvislosti se zněním § 100 zákona č. 127/2005 Sb., o elektronických komunikacích, upozorňujeme stavebníka, že za rušení provozu elektronických komunikačních zařízení a sítí nebo provozování rádiových služeb, je považováno i rušení způsobené stíněním nebo odrazy elektromagnetických vln stavbami nebo činnostmi stavebních strojů. Náklady na odstranění rušení stavbami nese vlastník dotčené stavby, náklady na odstranění rušení činnostmi souvisejícími s prováděním stavby nese stavebník. Dále bychom chtěli upozornit na znění §118 a násl. zákona o elektronických komunikacích, kde za porušení výše uvedených činností, v ochranném pásmu komunikačních vedení, je možno uložit pokutu až do výše 2 mil. Kč.

**V další komunikaci nebo požadavku doplňujících dotazů, uvádějte do „Předmětu“ e-mailu vždy číslo jednací.**

Příloha č.7

## Popis DGN výkresů s průběhy tras optických vedení a elektropřípojky (vedení NN)

V případě kolize s trasou vedení optické sítě nebo trasou elektropřípojky (vedení NN) jsou součástí e-mailu obsahujícího toto stanovisko soubory DGN výkresů s průběhem tras vedení.

V případě kolize s trasou optické sítě je zaslán soubor "Opticke trasy vedeni <číslo žádosti>.dgn" ("<číslo žádosti>" je nahrazeno skutečným číslem žádosti).

V případě kolize s trasou elektropřípojky (vedení NN) je zaslán soubor "Elektro trasy vedeni NN <číslo žádosti>.dgn" ("<číslo žádosti>" je nahrazeno skutečným číslem žádosti).

**Soubory DGN výkresů jsou vytvářeny pouze v případě kolize s průběhem trasy (čáry). V případě kolize pouze s bodovým objektem sítě nejsou výkresy generovány (odesílány).**

### Struktura DGN výkresů:

Přesnost	Číslo vrstvy
Geodeticky zaměřeno	1
Z dokumentace	2
Přibližný průběh	3
Plánováno (ve výstavbě)	4

Druh trasy	Styl čáry
Trasa vedení podzemní, v chráničce/žlabu	0
Trasa vedení v kabelovodu, v kolektoru, v metru, ...	3
Trasa vedení nadzemní, vedení na konstrukci	7

- Výkres ve formátu DGN V7.
- Kresba umístěna ve třetím kvadrantu v normální orientaci, přičemž souřadnice y, x v S-JTSK jsou v reálných souřadnicích výkresu MicroStationu stejné souřadnice se zápornými znaménky (y v JTSK = -x v souřadnicích výkresu, x v JTSK = -y v souřadnicích výkresu).



Statutární město Ústí nad Labem  
Veronika Franková  
Velká hradební 2336/8  
400 01 Ústí nad Labem - Ústí nad Labem-centrum

V Praze, 4.5.2022

Naše zn.: **220429-0658420659**

Věc: vyjádření k žádosti k akci **"Ústí nad Labem - ul. Sociální péče - zvýšení bezpečnosti"**

Společnost Vodafone Czech Republic a.s. ( dále jen „Vodafone“ ), se sídlem Praha 5, náměstí Junkových 2, IČ: 25788001, zapsaná dne 13.8. 1999 v obchodním rejstříku vedeném Městským soudem v Praze pod spisovou značkou B.6064 **zastoupená společností InfoTel, spol. s r.o. (dále jen „InfoTel“)** na základě plné moci Vám sděluje, že dle Vámi podané žádosti ze dne **29.4.2022**, která je nedílnou součástí tohoto vyjádření,

**souhlasí s realizací projektu za následujících podmínek.**

Ve Vámi zadaném zájmovém území se nachází **vedení veřejné komunikační sítě ( dále jen „VVKŠ“ )** a její ochranné pásmo, jejíž existence a poloha je zakreslena v příloze tohoto vyjádření. Ochranné pásmo VVKŠ je v souladu s ustanovením § 102 zákona č. 127/2005 Sb., o elektronických komunikacích a o změně některých souvisejících zákonů stanoveno rozsahem 0,5 m po stranách krajní hrany vedení VVKŠ (dále jen „Ochranné pásmo“).

Během realizace uvedené akce Vaší společnosti nesmí dojít k jejímu porušení a k omezení funkčnosti naší VVKŠ či jinému zásahu do VVKŠ. V případě, že zjistíte kolizi VVKŠ s Vaší akcí nebo zasahujete s Vaší akcí do ochranného pásma VVKŠ kontaktujte bezodkladně naši společnost, a to prostřednictvím níže uvedené kontaktní osoby, abychom mohli stanovit konkrétní podmínky ochrany VVKŠ, případně stanovit podmínky přeložení VVKŠ.

V případě nutnosti přeložení VVKŠ je nutné s naší společností uzavřít Dohodu o překládce, a to v dostatečném časovém předstihu před zahájením stavby (nejlépe před zahájením stavebně správního řízení na příslušném stavebním úřadě). Veškeré náklady spojené s přeložením VVKŠ budou hrazeny investorem stavby.

Před zahájením stavby si také zajistěte vytyčení VVKŠ přímo na místě stavby (kontaktní osoba je uvedena níže).

Bez ohledu na všechny shora v tomto vyjádření uvedené skutečnosti je Vaše společnost, nebo Vámi pověřená třetí osoba povinná se řídit Všeobecnými podmínkami ochrany VVKŠ společnosti Vodafone, které jsou nedílnou součástí tohoto vyjádření.

Vedení veřejné komunikační sítě:

- vnitřní rozvody (17884527, 17884489, 17884543, 17884501)
- výkopy (20)
- podvrty (5)
- kolektory (9)

Vnitřní rozvody zakresleny v DXF souboru - obrys budov.

Kontaktní osoba pro vytyčení sítí VVKS: Geodetická firma GEODEX, pan Tomáš Rossiwal, tel.: 606 807 239, min. 5 dní předem se zákresem ZÚ.

Kontaktní osoba pro překládky sítí VVKS: Anatolij Drahoš, tel.: 724 608 031, e-mail: anatolij\_drahos@infotel.cz

Kontaktní osoba pro případné dotazy k sítím VVKS: Anatolij Drahoš, tel.: 724 608 031, e-mail: anatolij\_drahos@infotel.cz

- Veškeré práce budou předem projednané se zástupcem společností,
- sítě budou uloženy do půlených chrániček SITEL 160/110 mm a to na náklady investora,
- pokud bude v místě stavby nedostatečná hloubka uložení vedení VVKS, je nutné toto vedení zahloubit tak, aby technologické vrstvy plánovaných zpevněných povrchů nemohly ohrozit vedení VVKS,
- sítě VVKS Vodafone Czech Republic a.s. nesmí být demontované nebo přeložené bez souhlasu Vodafone Czech Republic a.s.,
- stavební dozor za společnost Vodafone Czech Republic a.s. provede zástupce společnosti InfoTel, spol. s r.o., pan Pavel Žďárský, tel.: 739 529 331.

Platnost vyjádření je **1 rok** od data vydání. Vyjádření je platné pouze v rámci předmětného projektu a pro důvod vydání vyjádření stanovený žadatelem v žádosti.

Vyjádření pozbývá platnosti uplynutím doby platnosti, změnou rozsahu zájmového území i změnou důvodu vydání vyjádření uvedeného v žádosti nebo nesplněním Vašich povinností dle tohoto vyjádření, to vše v závislosti na tom, která ze skutečností rozhodná pro pozbytí platnosti tohoto vyjádření nastane nejdříve. Po skončení platnosti si musíte podat novou žádost na adrese <https://www.zadostovyjadreni.cz/vodafone/>.

S pozdravem

v.z. Anatolij Drahoš  
InfoTel, spol. s r.o.  
Novolíšeňská 18  
62800 Brno

Tel.: 724608031  
E-mail: anatolij\_drahos@infotel.cz



#### **Seznam příloh/přiložených souborů:**

Zadost\_220429-0658420659.pdf  
ZajmoveUzemi\_220429-0658420659.txt  
ZajmoveUzemi\_220429-0658420659.dxf  
Mapa1\_220429-0658420659.dxf  
Mapa1\_220429-0658420659.jpg  
Všeobecné podmínky ochrany VVKS společnosti Vodafone

## Všeobecné podmínky ochrany VVKs společnosti Vodafone

### I. Obecná ustanovení

1. Stavebník, nebo jím pověřená třetí osoba, je povinen při provádění jakýchkoliv činností, zejména stavebních nebo jiných prací, při odstraňování havárií a projektování staveb, řídit se platnými právními předpisy, technickými a odbornými normami, správnou praxí v oboru stavebnictví a technologickými postupy a učinit veškerá opatření nezbytná k tomu, aby nedošlo k poškození nebo ohrožení VVKs ve vlastnictví společnosti Vodafone a je výslovně srozuměn s tím, že VVKs jsou zajišťovány ve veřejném zájmu a jsou chráněny právními předpisy.
2. Při jakékoliv činnosti v blízkosti vedení VVKs je stavebník, nebo jím pověřená třetí osoba, povinen respektovat ochranné pásmo VVKs tak, aby nedošlo k poškození nebo zamezení přístupu k VVKs. Při křížení nebo souběhu činností s VVKs je povinen řídit se platnými právními předpisy, technickými a odbornými normami, správnou praxí v oboru stavebnictví a technologickými postupy. Při jakékoliv činnosti ve vzdálenosti menší než 0,5 m od krajního vedení vyznačené trasy VVKs se musí pracovat s nejvyšší opatrností a jen s ručním nářadím bez použití mechanizace.
3. Pro případ porušení kterékoliv z povinností stavebníka, nebo jím pověřené třetí osoby, založené Všeobecnými podmínkami ochrany VVKs společnosti Vodafone je stavebník, nebo jím pověřená třetí osoba, odpovědný za veškeré náklady a škody, které společnosti Vodafone vzniknou porušením jeho povinností.
4. V případě, že budou zemní práce zahájeny po uplynutí doby platnosti příslušného vyjádření, musí být takto neplatné vyjádření aktualizováno. Je třeba požádat o vydání nového vyjádření, které bude podkladem pro následné vytýčení nebo určení polohy VVKs.

### II. Součinnost stavebníka při činnostech v blízkosti VVKs

1. Započítí činnosti je stavebník, nebo jím pověřená třetí osoba, povinen oznámit Vodafone, a to v dostatečném časovém předstihu (alespoň 10 pracovních dní před zahájením stavebních prací). Oznámení musí obsahovat číslo vyjádření, k němuž se vztahují tyto podmínky.
2. Před započítím zemních prací či jakékoliv jiné činnosti je stavebník, nebo jím pověřená třetí osoba, povinen zajistit vyznačení tras VVKs na terénu dle polohopisné dokumentace. S vyznačenou trasou VVKs prokazatelně seznámí všechny osoby, které budou činnosti provádět.
3. Při provádění zemních prací v blízkosti VVKs je stavebník, nebo jím pověřená třetí osoba, povinen postupovat tak, aby nedošlo ke změně hloubky uložení nebo prostorového uspořádání VVKs. Odkryté VVKs je stavebník, nebo jím pověřená třetí osoba, povinen zabezpečit proti prověšení, poškození a odcizení.
4. Při zjištění rozporu mezi vytýčením/údaji o poloze VVKs a skutečností či při jejím narušení stavebník zastaví pracovní činnost a neprodleně informuje Vodafone, tím není dotčena trestní či hmotná odpovědnost stavebníka za způsobené škody. V pracích lze pokračovat až po projednání a schválení dalšího postupu.
5. Při provádění zemních prací, u kterých nastane odkrytí VVKs, je povinen stavebník, nebo jím pověřená třetí osoba před zakrytím VVKs vyzvat Vodafone ke kontrole. Zához je oprávněn provést až poté, kdy prokazatelně obdržel souhlas Vodafone. Pracovníci stavebníka provádějící zemní práce zhutní zeminu pod VVKs, a to uloží před záhozem do pískového lože, vedení bude mechanicky chráněno (cihla, zákrytové desky, další zához proveden tříděnou zeminou), cca 30cm pod definitivním povrchem bude umístěna výstražná folie oranžové barvy.
6. Stavebník, nebo jím pověřená třetí osoba, není oprávněn manipulovat s kryty kabelových komor a vstupovat do kabelových komor bez souhlasu společnosti Vodafone.

7. Stavebník, nebo jím pověřená třetí osoba, není oprávněn trasu VVKS mimo vozovku přejíždět vozidly nebo stavební mechanizací, a to až do doby, než VVKS řádně zabezpečí proti mechanickému poškození. Stavebník, nebo jím pověřená třetí osoba, je povinen projednat s Vodafone způsob mechanické ochrany trasy VVKS.
8. Stavebník, nebo jím pověřená třetí osoba, není oprávněn na trase VVKS (včetně ochranného pásma) jakkoliv měnit nivelitu terénu, vysazovat trvalé porosty ani měnit rozsah chodníků, parkovišť, komunikací, zpevněných ploch, apod.
9. Stavebník, nebo jím pověřená třetí osoba, není oprávněn užívat, přemísťovat a odstraňovat technologické, ochranné a pomocné prvky VVKS.
10. Stavebník, nebo jím pověřená třetí osoba, není oprávněn bez předchozího projednání s Vodafone jakkoliv manipulovat s případně odkrytými prvky VVKS, zejména s ochrannou skříní optických spojek, optickými spojkami, technologickými rezervami či jakýmkoliv jiným zařízením VVKS.
11. Stavebník, nebo jím pověřená třetí osoba, je povinen každé poškození i krádež VVKS neprodleně od okamžiku zjištění takové skutečnosti, oznámit Vodafone.
12. Stavebník nebo jím pověřená třetí osoba, je povinen manipulační a skladové plochy zřizovat v takové vzdálenosti od VVKS, aby činnosti na/v manipulačních a skladových plochách nemohly být vykonávány ve vzdálenost menší než 0,5 m od VVKS.
13. Při přepravě nebo manipulaci vysokého nákladu nebo mechanizace pod trasou VVKS je stavebník, nebo jím pověřená třetí osoba, povinen respektovat výšku vedení nad zemí, případně potřebnou změnu výšky vedení projednat s Vodafone.

### **III. Práce v budovách a odstraňování budov**

1. Stavebník, nebo jím pověřená třetí osoba, je povinen před zahájením jakýchkoliv prací v budovách, kterými by mohl ohrozit stávající VVKS, prokazatelně kontaktovat Vodafone a zajistit u společnosti Vodafone bezpečné odpojení VVKS.
2. Při provádění činností v budovách je stavebník, nebo jím pověřená třetí osoba, povinen v souladu s právními předpisy, technickými a odbornými normami, správnou praxí v oboru stavebnictví a technologickými postupy provést mimo jiné průzkum vnějších i vnitřních vedení VVKS na omítce i pod ní.

### **IV. Součinnost stavebníka při přípravě stavby**

1. Pokud by činností stavebníka, nebo jím pověřené třetí osoby, k níž je třeba povolení správního orgánu dle zvláštního právního předpisu, mohlo dojít k ohrožení či omezení VVKS, je stavebník, nebo jím pověřená třetí osoba, povinen kontaktovat Vodafone a předložit zakreslení VVKS do příslušné dokumentace stavby (projektové, realizační, koordinační atp.).
2. V případě, že pro činnosti stavebníka, nebo jím pověřené třetí osoby, není třeba povolení správního orgánu dle zvláštního právního předpisu, je stavebník, nebo jím pověřená třetí osoba, povinen předložit zakreslení trasy VVKS i s příslušnými kótami do zjednodušené dokumentace (katastrální mapa, plánek), ze které bude zcela patrná míra dotčení VVKS.
3. Pokud by navrhované stavby (produktovody, energovody aj.) svými ochrannými pásmy zasahovaly do prostoru stávajících tras a zařízení VVKS, či do jejich ochranných pásem, je stavebník, nebo jím pověřená třetí osoba, povinen realizovat taková opatření, aby mohla být prováděna údržba a opravy VVKS, a to i za použití mechanizace, otevřeného plamene a podobných technologií.

Vydáno spol., Vodafone Czech Republic a.s.

Strana 4/4, vyjádření k žádosti č. 220429-0658420659

Vodafone Czech Republic a.s.  
Náměstí Junkových 2  
155 00 Praha 5

Vodafone péče o zákazníky: 800 77 00 77  
IČO: 25788001, DIČ: CZ25788001  
vodafone.cz

Společnost zapsaná v obchodním rejstříku vedeném Městským soudem v Praze, oddíl B, vložka 6064.





**AFRY CZ s.r.o.**  
**Tomáš Duda**  
**Magistrů 1275/13**  
**140 00 Praha**

V Praze, 23.6.2021

Naše zn.: **MW9910177138308333**

Věc: vyjádření k žádosti k akci **"Ústí nad Labem, ul. Sociální péče – zvýšení bezpečnosti - PD"**

Společnost Vodafone Czech Republic a.s. ( dále jen „Vodafone“ ), se sídlem Praha 5, náměstí Junkových 2, IČ: 25788001, zapsaná dne 13.8. 1999 v obchodním rejstříku vedeném Městským soudem v Praze pod spisovou značkou B.6064 **zastoupená společností InfoTel, spol. s r.o. (dále jen „InfoTel“)** na základě plné moci Vám tímto poskytuje informace o průběhu sítí dle Vámi podané žádosti ze dne **22.6.2021**. Existence a poloha sítí je zakreslena v příloze tohoto vyjádření.

V zadaném zájmovém území se nachází **vedení veřejné komunikační sítě ( dále jen „VVKŠ“ )** a její ochranné pásmo. Ochranné pásmo VVKŠ je v souladu s ustanovením § 102 zákona č. 127/2005 Sb., o elektronických komunikacích a o změně některých souvisejících zákonů stanoveno rozsahem 0,5 m po stranách krajní hrany vedení VVKŠ (dále jen „Ochranné pásmo“). V případě kolize nás bezodkladně předem kontaktujte. Je-li nutné přeložení VVKŠ, musíte s námi uzavřít Dohodu o překládce. Konkrétně se jedná o VVKŠ:

Vedení veřejné komunikační sítě:

- výkopy (26)
- podvrty (6)
- kolektory (9)
- rozvaděč

Kontaktní osoba pro vytyčení: Geodetická firma GEODEX, pan Tomáš Rossiwal, tel.: 606 807 239. Trasa VVKŠ částečně není zaměřená, stavebník pomoci sond určí polohu optického kabelu v terénu a hloubku uložení.

Kontaktní osoba pro překládky: Anatolij Drahoš, tel.: 724 608 031, e-mail: anatolij\_drahos@infotel.cz

Kontaktní osoba pro případné dotazy k sítím VVKŠ: Anatolij Drahoš, tel.: 724 608 031, e-mail: anatolij\_drahos@infotel.cz

Vzhledem k tomu, že se jedná pouze o průzkum sítě, tak nelze toto vyjádření uplatnit v rámci stavebního řízení. Pro získání vyjádření dle §161 zákona č. 183/2006 Sb., o územním plánování a stavebním řádu (dále jen stavební zákon) je nutné podat novou žádost včetně projektové dokumentace.

Platnost vyjádření je **1 rok** od data vydání. Po skončení platnosti si musíte podat novou žádost na adrese <https://www.zadostovyjadreni.cz/vodafone/>.

S pozdravem

v.z. Anatolij Drahoš  
InfoTel, spol. s r.o.  
Novolíšeňská 18  
62800 Brno

Tel.: 724608031  
E-mail: anatolij\_drahos@infotel.cz



**Seznam příloh/přiložených souborů:**

Zadost\_MW9910177138308333.pdf  
ZajmoveUzemi\_MW9910177138308333.txt  
ZajmoveUzemi\_MW9910177138308333.dxf  
Mapa1\_MW9910177138308333.dxf  
Mapa1\_MW9910177138308333.jpg  
Všeobecné podmínky ochrany VVKs společnosti Vodafone

## Všeobecné podmínky ochrany VVKS společnosti Vodafone

### I. Obecná ustanovení

1. Stavebník, nebo jím pověřená třetí osoba, je povinen při provádění jakýchkoliv činností, zejména stavebních nebo jiných prací, při odstraňování havárií a projektování staveb, řídit se platnými právními předpisy, technickými a odbornými normami, správnou praxí v oboru stavebnictví a technologickými postupy a učinit veškerá opatření nezbytná k tomu, aby nedošlo k poškození nebo ohrožení VVKS ve vlastnictví společnosti Vodafone a je výslovně srozuměn s tím, že VVKS jsou zajišťovány ve veřejném zájmu a jsou chráněny právními předpisy.
2. Při jakékoliv činnosti v blízkosti vedení VVKS je stavebník, nebo jím pověřená třetí osoba, povinen respektovat ochranné pásmo VVKS tak, aby nedošlo k poškození nebo zamezení přístupu k VVKS. Při křížení nebo souběhu činností s VVKS je povinen řídit se platnými právními předpisy, technickými a odbornými normami, správnou praxí v oboru stavebnictví a technologickými postupy. Při jakékoliv činnosti ve vzdálenosti menší než 0,5 m od krajního vedení vyznačené trasy VVKS se musí pracovat s nejvyšší opatrností a jen s ručním nářadím bez použití mechanizace.
3. Pro případ porušení kterékoliv z povinností stavebníka, nebo jím pověřené třetí osoby, založené Všeobecnými podmínkami ochrany VVKS společnosti Vodafone je stavebník, nebo jím pověřená třetí osoba, odpovědný za veškeré náklady a škody, které společnosti Vodafone vzniknou porušením jeho povinností.
4. V případě, že budou zemní práce zahájeny po uplynutí doby platnosti příslušného vyjádření, musí být takto neplatné vyjádření aktualizováno. Je třeba požádat o vydání nového vyjádření, které bude podkladem pro následné vytýčení nebo určení polohy VVKS.

### II. Součinnost stavebníka při činnostech v blízkosti VVKS

1. Započetí činnosti je stavebník, nebo jím pověřená třetí osoba, povinen oznámit Vodafone, a to v dostatečném časovém předstihu (alespoň 10 pracovních dní před zahájením stavebních prací). Oznámení musí obsahovat číslo vyjádření, k němuž se vztahují tyto podmínky.
2. Před započetím zemních prací či jakékoliv jiné činnosti je stavebník, nebo jím pověřená třetí osoba, povinen zajistit vyznačení tras VVKS na terénu dle polohopisné dokumentace. S vyznačenou trasou VVKS prokazatelně seznámí všechny osoby, které budou činnosti provádět.
3. Při provádění zemních prací v blízkosti VVKS je stavebník, nebo jím pověřená třetí osoba, povinen postupovat tak, aby nedošlo ke změně hloubky uložení nebo prostorového uspořádání VVKS. Odkryté VVKS je stavebník, nebo jím pověřená třetí osoba, povinen zabezpečit proti prověšení, poškození a odcizení.
4. Při zjištění rozporu mezi vytýčením/údaji o poloze VVKS a skutečností či při jejím narušení stavebník zastaví pracovní činnost a neprodleně informuje Vodafone, tím není dotčena trestní či hmotná odpovědnost stavebníka za způsobené škody. V pracích lze pokračovat až po projednání a schválení dalšího postupu.
5. Při provádění zemních prací, u kterých nastane odkrytí VVKS, je povinen stavebník, nebo jím pověřená třetí osoba před zakrytím VVKS vyzvat Vodafone ke kontrole. Zához je oprávněn provést až poté, kdy prokazatelně obdržel souhlas Vodafone. Pracovníci stavebníka provádějící zemní práce zhutní zeminu pod VVKS, a to uloží před záhozem do pískového lože, vedení bude mechanicky chráněno (cihla, zákrytové desky, další zához proveden tříděnou zeminou), cca 30cm pod definitivním povrchem bude umístěna výstražná folie oranžové barvy.
6. Stavebník, nebo jím pověřená třetí osoba, není oprávněn manipulovat s kryty kabelových komor a vstupovat do kabelových komor bez souhlasu společnosti Vodafone.

7. Stavebník, nebo jím pověřená třetí osoba, není oprávněn trasu VVKS mimo vozovku přejíždět vozidly nebo stavební mechanizací, a to až do doby, než VVKS řádně zabezpečí proti mechanickému poškození. Stavebník, nebo jím pověřená třetí osoba, je povinen projednat s Vodafone způsob mechanické ochrany trasy VVKS.
8. Stavebník, nebo jím pověřená třetí osoba, není oprávněn na trase VVKS (včetně ochranného pásma) jakkoliv měnit nivelitu terénu, vysazovat trvalé porosty ani měnit rozsah chodníků, parkovišť, komunikací, zpevněných ploch, apod.
9. Stavebník, nebo jím pověřená třetí osoba, není oprávněn užívat, přemísťovat a odstraňovat technologické, ochranné a pomocné prvky VVKS.
10. Stavebník, nebo jím pověřená třetí osoba, není oprávněn bez předchozího projednání s Vodafone jakkoliv manipulovat s případně odkrytými prvky VVKS, zejména s ochrannou skříňí optických spojek, optickými spojkami, technologickými rezervami či jakýmkoliv jiným zařízením VVKS.
11. Stavebník, nebo jím pověřená třetí osoba, je povinen každé poškození i krádež VVKS neprodleně od okamžiku zjištění takové skutečnosti, oznámit Vodafone.
12. Stavebník nebo jím pověřená třetí osoba, je povinen manipulační a skladové plochy zřizovat v takové vzdálenosti od VVKS, aby činnosti na/v manipulačních a skladových plochách nemohly být vykonávány ve vzdálenost menší než 0,5 m od VVKS.
13. Při přepravě nebo manipulaci vysokého nákladu nebo mechanizace pod trasou VVKS je stavebník, nebo jím pověřená třetí osoba, povinen respektovat výšku vedení nad zemí, případně potřebnou změnu výšky vedení projednat s Vodafone.

### **III. Práce v budovách a odstraňování budov**

1. Stavebník, nebo jím pověřená třetí osoba, je povinen před zahájením jakýchkoliv prací v budovách, kterými by mohl ohrozit stávající VVKS, prokazatelně kontaktovat Vodafone a zajistit u společnosti Vodafone bezpečné odpojení VVKS.
2. Při provádění činností v budovách je stavebník, nebo jím pověřená třetí osoba, povinen v souladu s právními předpisy, technickými a odbornými normami, správnou praxí v oboru stavebnictví a technologickými postupy provést mimo jiné průzkum vnějších i vnitřních vedení VVKS na omítce i pod ní.

### **IV. Součinnost stavebníka při přípravě stavby**

1. Pokud by činností stavebníka, nebo jím pověřené třetí osoby, k níž je třeba povolení správního orgánu dle zvláštního právního předpisu, mohlo dojít k ohrožení či omezení VVKS, je stavebník, nebo jím pověřená třetí osoba, povinen kontaktovat Vodafone a předložit zakreslení VVKS do příslušné dokumentace stavby (projektové, realizační, koordinační atp.).
2. V případě, že pro činnosti stavebníka, nebo jím pověřené třetí osoby, není třeba povolení správního orgánu dle zvláštního právního předpisu, je stavebník, nebo jím pověřená třetí osoba, povinen předložit zakreslení trasy VVKS i s příslušnými kótami do zjednodušené dokumentace (katastrální mapa, plánek), ze které bude zcela patrná míra dotčení VVKS.
3. Pokud by navrhované stavby (produktovody, energovody aj.) svými ochrannými pásmy zasahovaly do prostoru stávajících tras a zařízení VVKS, či do jejich ochranných pásem, je stavebník, nebo jím pověřená třetí osoba, povinen realizovat taková opatření, aby mohla být prováděna údržba a opravy VVKS, a to i za použití mechanizace, otevřeného plamene a podobných technologií.

Vydáno spol., Vodafone Czech Republic a.s.

Strana 4/4, vyjádření k žádosti č. MW9910177138308333

Vodafone Czech Republic a.s.  
Náměstí Junkovych 2  
155 00 Praha 5

Vodafone péče o zákazníky: 800 77 00 77  
IČO: 25788001, DIČ: CZ25788001  
vodafone.cz

Společnost zapsaná v obchodním rejstříku vedeném Městským soudem v Praze, oddíl B, vložka 6064.





Váš dopis zn.: **elektronické podání**  
Ze dne: **24.06.2021**  
Naše značka: **SCVKZAD108376**  
Vyřizuje: **Sandra Gómezová**  
Datová schránka: **f7rf9ns**  
Telefon: **840 111 111**  
E-mail: **info@scvk.cz**  
Datum: **24.06.2021**

Adresa žadatele:  
**AFRY CZ s.r.o.**  
**Magistr 1275/13**  
**14000 Praha**

## Vyjádření společnosti Severočeské vodovody a kanalizace, a.s.

Název akce:	Ústí nad Labem, ul. Sociální péče – zvýšení bezpečnosti
Účel vyjádření:	Existence zařízení ve správě SCVK
Zájmové území:	Okres: Ústí nad Labem
	Obec: Ústí nad Labem
	Katastrální území, parcelní číslo: Ústí nad Labem, 4923/17
Žadatel:	AFRY CZ s.r.o.
Tel., e-mail	606508219, tomas.duda@afry.com
Investor:	neuvedeno
Adresa, tel., e-mail	neuvedeno
Projektant:	neuvedeno
Vlastník dotčené IS	SVS
Platnost vyjádření:	<b>jeden rok ode dne vyhotovení</b> (v případě, že Váš zájem nadále trvá, požádejte před uplynutím této lhůty o prodloužení platnosti vyjádření)

Ve výše uvedeném zájmovém území **se nachází** zařízení provozovaná společností Severočeské vodovody a kanalizace, a.s. a jejich ochranná nebo bezpečnostní pásma. Konkrétně se jedná o:

Kanalizace DN<500, Kanalizace DN>=500, Vodovodní řád DN<500

Uvedené zařízení je zakresleno v příloze č. 1, jež je nedílnou součástí poskytnuté informace. Zářez liniových vedení slouží pouze jako orientační informace o jeho existenci a nenahrazuje skutečné umístění zařízení v zájmovém území.

Skutečné umístění zařízení je nutno zjistit vytyčením přímo na místě, nejlépe před zahájením projektových prací. V případě nejasností budou provedeny kopané sondy i vytyčení inspekční kamerou.

Stavebník je povinen neprodleně ohlásit případné poškození vodohospodářského zařízení provozovateli. Stavebník odpovídá za eventuální škodu na vodohospodářském zařízení způsobenou svojí činností.

Případná existence vodovodních i kanalizačních přípojek není předmětem tohoto stanoviska. Se žádostí o informaci o existenci přípojek se obraťte na vlastníky přípojek, kdy vlastníkem vodovodní nebo kanalizační přípojky, popřípadě její části z řazených předmětů nabytí účinnosti zákona č. 274/2001 Sb. Zákona o vodovodech a kanalizacích v platném znění, je vlastník pozemku nebo stavby připojené na vodovod nebo kanalizaci, neprokáže-li se opak.

V případě, že Vám byl na Vaši žádost poskytnut vektorový zákres sítí, Vás upozorňujeme, že tato data mohou být využita pouze pro účely záměru, na které bylo vyjádření vydáno a nemohou být poskytována třetím osobám, případně i dále využívána.

Vytyčení skutečného umístění zařízení ve správě společnosti Severočeské vodovody a kanalizace, a.s. je nutné objednat na: tel. 840 111 111; [info@scvk.cz](mailto:info@scvk.cz)



Pro provádění zemních, stavebních a ostatních prací v ochranném a bezpečnostním pásmu zařízením ve správě Severočeských vodovodů a kanalizací, a.s. Teplice požadujeme plně respektovat toto zařízením a to za dodržení všech předpisů a norem, které se k této činnosti vztahují.

**V případě, že dojde ke střetu se zařízením v naší správě, jste povinen toto neprodleně oznámit na tel. 840 111 111 a projednat s naší společností.**

Při odkrytí zařízením ve správě Severočeských vodovodů a kanalizací, a.s. Teplice v průběhu prováděných prací požadujeme toto před zásypem protokolárně předat naší společnosti. Dojde-li ke vstupu do ochranného pásma v průběhu prováděných prací, je potřeba tuto skutečnost neprodleně oznámit naší společnosti.

**Při případném nedodržení těchto podmínek bude naše společnost požadovat náhradu způsobených škod a uvedení vzniklých nesrovnalostí do souladu s právními předpisy a normami.**

**Poskytnutá informace nenahrazuje stanovisko k projektové dokumentaci pro vydání příslušného rozhodnutí.**

Obecné technické podmínky pro střety se zařízením ve správě Severočeských vodovodů a kanalizací, a.s. jsou k dispozici na [www.scvk.cz](http://www.scvk.cz).

Severočeské vodovody a kanalizace, a.s.  
415 50 Teplice, Přítkovská 1080  
IČ: 48099451 DIČ: CZ48099451  
102

**Ing. Jiří Mudruška**  
manažer útvaru TP OZ Ústí nad Labem



Tomáš Ing. Duda  
AFRY CZ s.r.o.  
Magistrů 1275/13  
14000 Praha

Dne: 22.06.2021  
Vaše č.j.: 2021340416  
Sp.zn: 9907/21  
Vyřizuje: Bednářová Zuzana

**Věc: Ústí nad Labem, ul. Sociální péče – zvýšení bezpečnosti - PD**

K Vaší výše uvedené žádosti sdělujeme, že v k.ú. Bukov, Ústí nad Labem se v místě, které bylo vymezeno ve Vaší žádosti, nenachází podzemní dálkové zařízení ani nadzemní objekty, jejichž vlastníkem či provozovatelem je společnost ČEPRO, a.s., a místo není dotčeno ani jinými našimi zájmy.

Současně Vám sdělujeme, že kompletní informace o územích dotčených inženýrskými sítěmi lze získat na místně a věcně příslušných úřadech územního plánování, kterým společnost ČEPRO, a.s., jako vlastník a provozovatel sítí technické infrastruktury, předává a pravidelně aktualizuje v souladu s ustanoveními § 27 a 28 zákona číslo 183/2006 Sb., o územním plánování a stavebním řádu, v aktuálním znění, veškeré informace o poloze svých zařízení.

Platnost tohoto vyjádření je 12 měsíců ode dne jeho vyhotovení. Vyjádření se vztahuje pouze pro účel, pro který bylo vydáno.

S pozdravem

ČEPRO, a.s.

Zuzana Bednářová  
oddělení evidence a správy nemovitostí

Zájmové území:

Bukov, Ústí nad Labem



Žadatel: AFRY CZ s.r.o. Magistrů 1275/13 140 00 Praha  IČ: 45306605		
Dopis ze dne:	Vyřizuje:	V Českém Těšíně dne:
22.6.2021	Lucie Mišúnová, tel: 552 329 907	19.7.2021
Věc:	vyjádření k existenci sítí: k. ú. Ústí nad Labem, ul. Sociální péče	

Dobrý den,

jako telekomunikační operátor veřejné pevné sítě elektronických komunikací v souladu se zákonem č. 183/2006 Sb. o územním plánování a stavebním řádu (stavební zákon) vydáváme pro: AFRY CZ s.r.o. k danému dni souhlasné stanovisko s Vaší stavbou. Naše síť nebrání stavbě dle Vašeho projektu.

**na akci:** Ústí nad Labem, ul. Sociální péče – zvýšení bezpečnosti – PD

S pozdravem



Lucie Mišúnová  
referent pobočky

COPROSYS Ústí spol. s r. o.  
Žižkova 589/250  
400 04 Trmice

Tel: 552 329 907  
E-mail: [lmisunova@coprosys.cz](mailto:lmisunova@coprosys.cz).

Platnost vyjádření je stanovena na dobu 2 let ode dne vystavení.

## Franková, Veronika

---

**Od:** Petr Dotlačil, DOZIMONT s.r.o. <dotlacil@dozimont.cz>  
**Odesláno:** středa 23. června 2021 10:40  
**Komu:** info@utilityreport.eu  
**Kopie:** Duda, Tomáš  
**Předmět:** RE: Žádost o vyjádření č. 2021340416 - Duda Tomáš - AFRY CZ s.r.o. - (49903373 č. 2021340416)

Dobrý den  
V daném území nemáme  
žádné optické sítě vše uloženo v kolektoru THMÚ.

S pozdravem  
Za Dozimont s.r.o.  
Dotlačil Petr

---

**From:** info@utilityreport.eu [mailto:info@utilityreport.eu]  
**Sent:** Tuesday, June 22, 2021 3:03 PM  
**To:** dotlacil@dozimont.cz; servis@dozimont.cz  
**Subject:** Žádost o vyjádření č. 2021340416 - Duda Tomáš - AFRY CZ s.r.o. - (49903373 č. 2021340416)

Dobrý den,

žádám Vás o vyjádření k technické infrastruktuře.

**Důvod žádosti:** Existence sítí

**Název akce:** Ústí nad Labem, ul. Sociální péče – zvýšení bezpečnosti - PD

Žádost a případné přílohy jsou ke stažení zde:

<https://utilityreport.eu/collect/GetZipForSubjectTI?id=pqwWJzCxpZi8k6Kyss8e%2Bw%3D%3D>

S pozdravem

AFRY CZ s.r.o.  
Ing. Tomáš Duda  
Magistrů 1275/13  
14000 Praha  
e-mail: tomas.duda@afry.com

(Žádost byla zaslána prostřednictvím služby UtilityReport. Pokud chcete reagovat, nepoužívejte tlačítko Odpovědět. Kontakt na žadatele naleznete výše v e-mailu.)

Zákaznické centrum služby UtilityReport  
e-mail: info@mawis.eu  
telefon: +420 251 618 458



**PALIVOVÝ KOMBINÁT ÚSTÍ**  
**státní podnik**  
Hrbovická 2  
CZ – 403 39 Chlumec

Váš dopis č. j.: 2021340416  
Ze dne: 22.06.2021

Číslo jednací: 2021/7978/PKÚ/NŘP  
Vyřizuje: Ing. Jitka Zatočilová  
Telefon: 475 672 039  
Chlumec, 14.07.2021

Počet listů: 1  
Počet příloh: 0

**Datovou schránkou**

AFRY CZ s.r.o.  
Ing. Tomáš Duda  
Magistrů 1275/13  
140 00 Praha

**Vyjádření k technické infrastruktuře existence sítě „Ústí nad Labem, ul. Sociální péče –  
zvýšení bezpečnosti – PD“**

K Vaší žádosti ze dne 22. 6. 2021 pod. č. j. 2021340416 o vyjádření k výše uvedené akci Vám Palivový kombinát Ústí, s. p. sděluje, že v předmětném území se nenachází žádné zařízení, ke kterému by měl právo hospodařit.

S pozdravem

**Ing. Walter  
Fiedler**

Podpis Ing. Walter Fiedler  
Dle směr. Walter Fiedler, s.r.o.  
Palivový kombinát Ústí, s.p.  
e-mail: ena@wafel.fiedler.cz  
Datum: 2021.07.16 12:34:24  
+0000

Ing. Walter Fiedler  
ředitel  
Palivový kombinát Ústí, s. p.



Datová schránka: ay4ur5q, AFRY CZ s.r.o.

Uživatel: Adéla Dianová

## Přijatá zpráva - Detail zprávy

**Předmět:** Vyjádření k technické infrastruktuře -název akce 'Ústí nad Labem, ul. Sociální péče - zvýšení bezpečnosti - PD'

**ID zprávy:** 929380244

**Typ zprávy:** Přijatá PDZ

**Stav zprávy:** Doručená

**Datum a čas:** 19. 7. 2021 v 13:56:32

**Odesílatel:** Palivový kombinát Ústí, státní podnik, Hrbovická 2, 40339 Chlumec, CZ

**ID schránky:** bneuin8

**Typ schránky:** Právnícká osoba

**Odesílající osoba:** Administrátor

**Zmocnění:** Nezadáno

**Naše čís. jednací:** 2021/7978/PKÚ

**Naše spisová zn.:** Nezadáno

**Vaše čís. jednací:** Nezadáno

**Vaše spisová zn.:** Nezadáno

**K rukám:** Ing. Tomáš Duda

**Do vlastních rukou:** Ne

### Přílohy:


vyjádření 7978.pdf (144,19 kB)

### Události zprávy:

19. 7. 2021 v 13:53:51 EV0: Datová zpráva byla podána.

19. 7. 2021 v 13:53:51 EV5: Datová zpráva byla dodána do datové schránky příjemce. Je-li příjemcem datové zprávy orgán veřejné moci vystupující v postavení orgánu veřejné moci, byla datová zpráva tímto okamžikem doručena.

19. 7. 2021 v 13:56:32 EV12: Přihlásila se pověřená osoba s právem přístupu ke zprávě ve smyslu § 8, odst. 6 zákona č. 300/2008 Sb., v platném znění. Datová zpráva je nyní doručena. Případně dřívější datum doručení fikcí nebo doručení dodáním do schránky orgánu veřejné moci není dotčeno.



## Franková, Veronika

---

**Od:** Lenka Švecová - Info VogelNET <info@vogelnet.cz>  
**Odesláno:** úterý 29. června 2021 9:28  
**Komu:** Duda, Tomáš  
**Předmět:** Re: Žádost o vyjádření č. 2021340416 - Duda Tomáš - AFRY CZ s.r.o. - (28673026 č. 2021340416)

Dobrý den pane Dudo,

v dotčené lokalitě nemáme vedenou žádnou podzemní síť.

Hezký den

Lenka Lokvencová

Vogelnet s.r.o.

Dne 22.06.2021 v 15:03 [info@utilityreport.eu](mailto:info@utilityreport.eu) napsal(a):

Dobrý den,

žádám Vás o vyjádření k technické infrastruktuře.

**Důvod žádosti:** Existence sítí

**Název akce:** Ústí nad Labem, ul. Sociální péče – zvýšení bezpečnosti - PD

Žádost a případné přílohy jsou ke stažení zde:

<https://utilityreport.eu/collect/GetZipForSubjectTI?id=1G0uNPijeSZmCkwvgFu7vA%3D%3D>

S pozdravem

AFRY CZ s.r.o.  
Ing. Tomáš Duda  
Magistrů 1275/13  
14000 Praha  
e-mail: [tomas.duda@afry.com](mailto:tomas.duda@afry.com)

(Žádost byla zaslána prostřednictvím služby UtilityReport. Pokud chcete reagovat, nepoužívejte tlačítko Odpovědět. Kontakt na žadatele naleznete výše v e-mailu.)

Zákaznické centrum služby UtilityReport  
e-mail: [info@mawis.eu](mailto:info@mawis.eu)  
telefon: +420 251 618 458

**AFRY CZ s.r.o.**  
**Ing. Tomáš Duda**  
**Magistrů 13**  
**140 00 Praha**

---

Váš dopis zn.

ze dne

Číslo jednací 1202112644

Datum 22.6.2021

Vyřizuje Jana Černá

telefon +420 724 644 163

e-mail Jana.Cerna@cdt.cz

---

Věc: **Souhrnné stanovisko k existenci sítí elektronických komunikací v majetku a/nebo ve správě ČD - Telematika a.s. k zjištění informace bez úmyslu stavby.**

Název stavby: **Ústí nad Labem, ul. Sociální péče - zvýšení bezpečnosti - PD**

V zájmovém území určeném a vyznačeném žadatelem **se nenachází** prostředky sítí elektronických komunikací v majetku a správě ČD - Telematika a.s. a zájmové území nezasahuje do ochranného pásma těchto sítí. Ochranné pásmo sítí elektronických komunikací určuje §102 zák. č. 127/2005 Sb., o elektronických komunikacích.

Vyjádření je platné pouze pro zájmové území vyznačené žadatelem včetně důvodu stanoveného žadatelem.

**Vyjádření pozbývá platnosti dne 22.6.2022**

ČD - Telematika a.s.  
Pernerova 2819/2a  
130 00 Praha 3

Žádost o vyjádření k existenci SEK je možné podávat elektronicky na [vyjadreni.cdt.cz](http://vyjadreni.cdt.cz).

**AFRY CZ s.r.o.**  
**Ateliér dopravní projekce / Oddělení inženýrské**  
**činnosti a geodézie**  
**Hrušovská 2678/20**  
**702 00 Ostrava**

*Váš dopis/ze dne*  
29. 4. 2022

*Naše značka*

*Vyřizuje*  
R. Zumr  
478571118  
rostislav.zumr@teta.eu

*Místo*  
V Ústí nad Labem

*Dne*  
29. 4. 2022

#### **Ústí nad Labem – ul. Sociální péče – zvýšení bezpečnosti - PD**

Na základě Vaší žádosti ze dne 29. 4. 2022, o vydání stanoviska k projektové dokumentaci pro společné povolení, vydáváme následující vyjádření:

Stavba „Ústí nad Labem – ul. Sociální péče – zvýšení bezpečnosti - PD“, nebude mít dle zaslané dokumentace negativní vliv na podzemní komunikační vedení v majetku spol. TETA s.r.o.. Souhlasíme s realizací stavby.

Za spol. TETA s.r.o.  
s pozdravem

**Rostislav  
Zumr**

Digitálně podepsal  
Rostislav Zumr  
Datum: 2022.04.29  
09:04:48 +02'00'



## Franková, Veronika

---

**Od:** Kollár Martin <Kollar@centropol.cz>  
**Odesláno:** úterý 27. července 2021 10:23  
**Komu:** Duda, Tomáš  
**Předmět:** OP0486/2020\_vyjádření  
**Přílohy:** A9x4aa27\_1a3hr5m\_6qw.pdf

Dobrý den,  
v zájmovém území nevlastníme ani neprovozujeme inženýrské sítě.  
S pozdravem  
Martin Kollár

**Ing. Martin Kollár, MBA**

člen představenstva

---

### **CENTROPOL CZ, a.s.**

Vaníčková 1594/1  
400 01 Ústí nad Labem  
mobil: +420 602 284 457  
tel: +420 475 259 446  
e-mail: [kollar@centropol.cz](mailto:kollar@centropol.cz)  
web: [www.centropol.cz](http://www.centropol.cz)



*Odesláním tohoto e-mailu odesílatel neslibuje uzavřít ani neuzavírá za žádnou společnost skupiny Centropol jakoukoliv smlouvu. Jednání o uzavření smlouvy je nezávazné a může být kteroukoliv ze stran kdykoliv ukončeno. Každá smlouva, má-li být platně uzavřena, musí mít písemnou formu a musí být za společnost skupiny Centropol podepsána jejím statutárním orgánem, ředitelem společnosti anebo na základě písemného zmocnění.*

Datum:  
28. 6. 2021

Vaše značka:  
-

Naše značka:  
OP0486/2020

Odpovědná osoba / telefon:  
Duda/606 508 219

Číslo projektu:  
2021/0039

Adresa:

Ministerstvo obrany - Sekce ekonomická a  
majetková - OOÚZ  
Tychonova 221/1  
160 00, Praha 6

## Žádost o vyjádření k existenci inženýrských sítí

Dobrý den,

v souvislosti s přípravou záměru: **Ústí nad Labem, ul. Sociální péče - zvýšení bezpečnosti - PD**, který zpracováváme pro Statutární město Ústí nad Labem, bychom Vás rádi požádali o sdělení existence Vašich sítí.

Rozsah území ilustruje přiložený soubor. Jedná se o prostor v ulici Sociální péče Ústí nad Labem.

Prosim o Vaše stanovisko, v případě dotazů mě kontaktujte.

S pozdravem

Ing. Tomáš Duda

referent

Tel: +420 606 508 219

E-mail: tomas.duda@afry.com

**AFRY CZ s.r.o.**

Praha

došlo dne: 06-08-2021

č.j.:

přiděleno:

3136/7P2947

DUDA

Ing. Tomáš Duda

referent

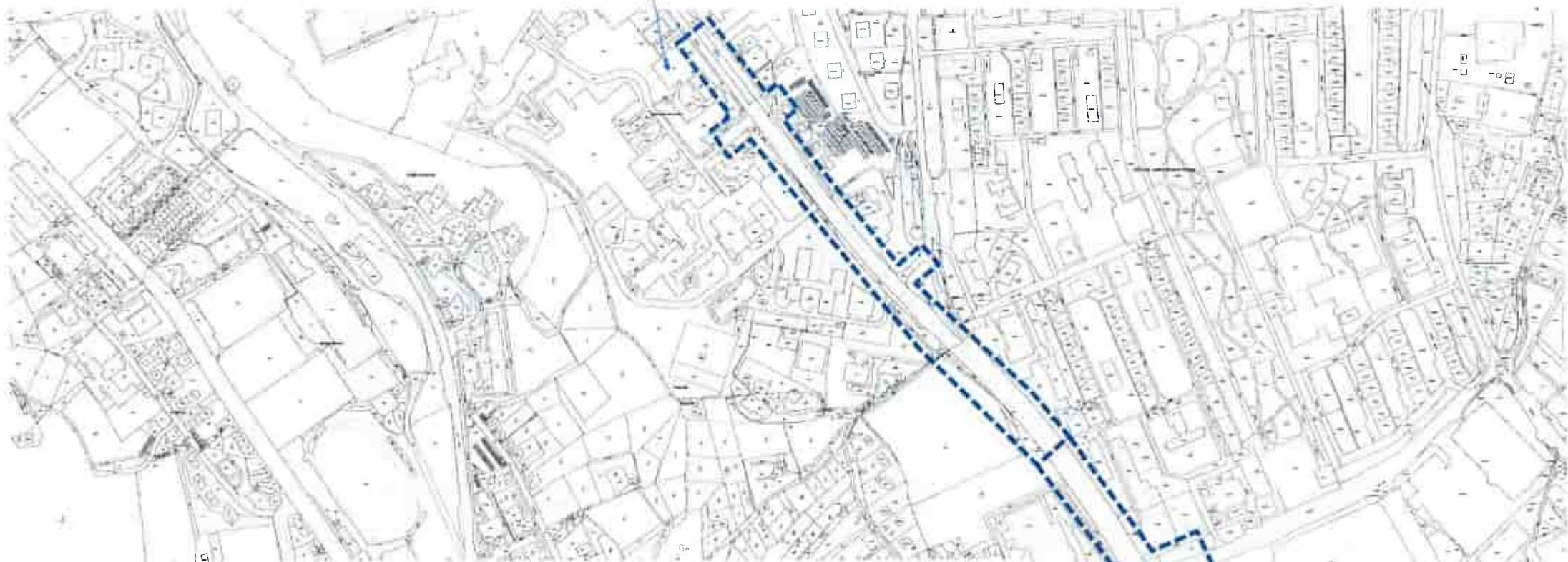
Tel: +420 277 005 500  
E-mail: info@afry.cz  
Sídlo společnosti  
Magistrů 1275/13  
140 00 Praha 4

Telefon +420 277 005 500  
Zapsána u Městského soudu v Praze  
IČO: 453 066 05  
DIČ: CZ453 066 05

www.afry.cz

afrycz@afry.com  
ID schránky: ay4ur5q

## Ulice Sociální Péče, Ústí nad Labem



Polygon pro ověření existence sítě MO

zastoupená Ing. Štěpánkou LEŠÁKOVÁ

Oddělení ochrany územních zájmů

V zájmovém prostoru dle přílohy 1 zákona č. 183/2006 Sb. o územní správě a územní ochraně

000 02 Interakční síť nebo její část AGS

Tato územní část není pro účely územní ochrany

zastavena souhlasem pro potřeby územní ochrany

nebo stavebního povolení

126 4651/2021 - 1150-002

číslo: 10.7.2021

Yabaa

## Ulice Sociální Péče, Ústí nad Labem



**AFRY CZ s.r.o.**

Ing. Tomáš Duda

Magistrů 1275/13

140 00 Praha 4

VÁŠ DOPIS ZNÍDNE  
OP0486/2020NAŠE ZNAČKA  
130/Zach/053/2021VYŘIZUJE/LINKA  
Zachariáš / 477 162 282ÚSTÍ NAD LABEM  
12. července 2021

**Věc: Vyjádření k existenci technické infrastruktury plánovaného záměru „Ústí nad Labem, ul. Sociální péče – zvýšení bezpečnosti - PD“.**

Vážený pane inženýre,

K Vaší žádosti uvádíme, že ve Vámi definovaném prostoru ulice Sociální péče k.ú. Ústí nad Labem neevidujeme k dnešnímu datu technickou infrastrukturu v naší správě.

Platnost tohoto vyjádření je 24 měsíců.

V Ústí nad Labem dne 12. července 2021



*Zachariáš*  
Aleš Zachariáš  
vedoucí referátu správy majetku

**AFRY CZ s.r.o.**

Praha

15-07-2021

došlo dne:

č.j.:

2049 / 770602

přidělena:

DUDA



Váš dopis zn.: elektronické podání  
Ze dne: 24.06.2021  
Naše značka: RECE/20210624-002/ES  
  
Vy izuje: Ing. Miroslav Huszák  
Telefon: 724 434 260  
E-mail: miroslav.huszak@veolia.com  
Datum: 24.06.2021

**AFRY CZ s.r.o.**

Magistr 1275/13  
14000 Praha

**Vyjázení k existenci sítí**  
provozovaných společností  
**Veolia Energie R, a.s.**

Název akce:	Ústí nad Labem, ul. Sociální péče – zvýšení bezpečnosti - PD	
Lokalizační údaje:	Okres:	Ústí nad Labem
	Obec:	Ústí nad Labem
	Název k.ú.:	Ústí nad Labem
Zájmové území:	Vymezeno v situaci uvedené v příloze	
Kontaktní osoba:	Tomáš Duda	
Kontaktní údaje: tel., e-mail	606508219, tomas.duda@afry.com	
Platnost vyjázení:	1 rok ode dne vyhotovení 24.06.2021	

Ve Vámi vyznačeném zájmovém území

**nedojde k dotčení**

zařízení ve správě Veolia Energie R, a.s., Region echy, závod ZDS

**Ing. Josef Hasman**

Náměstek Distribuce a služeb  
Region echy

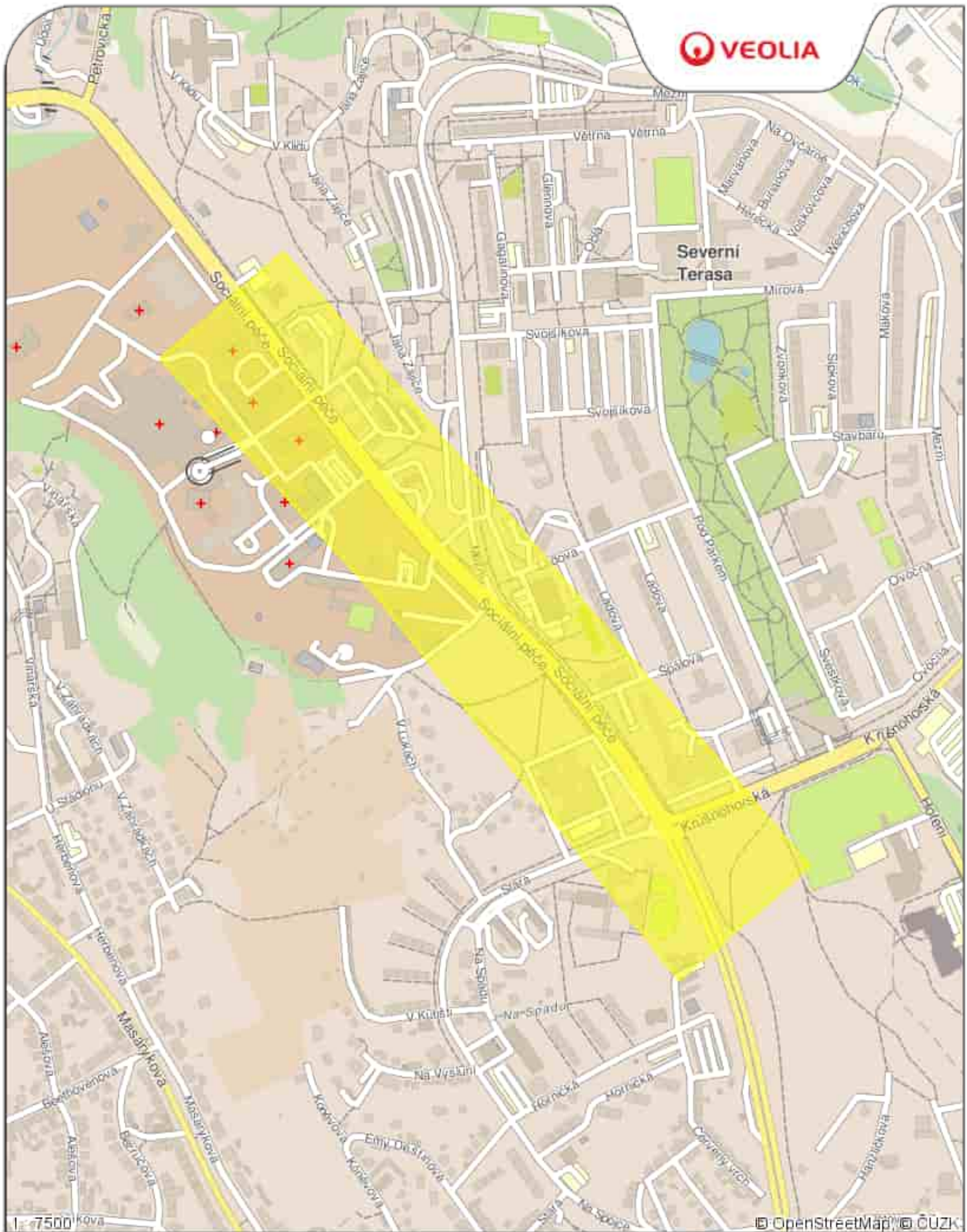
Tel.: + 420 221 511 948

E-mail: josef.hasman@veolia.com






**Veolia Energie ČR, a.s.**

Sídlo: 26. října 3337/7, Moravská Ostrava, 702 00 Ostrava  
Společnost zapsána v obchodním rejstříku vedeném Krajským  
soudem v Ostravě pod sp. zn. B 318.  
IČO: 451 93 410, DIČ: CZ45193410  
Tel.: + 420 596 509 111, Zákaznická linka: 800 800 860  
www.vecr.cz, www.veolia.cz

Držitel certifikátů: kvality dle ČSN EN ISO 9001,  
environmentálního řízení dle ČSN EN ISO 14001,  
bezpečnosti a ochrany zdraví při práci dle ČSN  
OHSAS 18001, managementu hospodaření  
s energií dle ČSN EN ISO 50001.



Vy izuje: **Ing. Miroslav Huszák**

 Tepelné podzemní rozvody  
 Tepelné nadzemní rozvody  
 Ostatní podzemní rozvody  
 Ostatní nadzemní rozvody  
 Stavební objekty



Zájmové území je mimo oblast - dokončení žádosti

Žádost o poskytnutí aktuálních mapových podkladů a informací o zařízení ve správě společnosti ELTODO OSVĚTLENÍ, s.r.o.

V zakresleném zájmové území nevidujeme žádné zařízení v naší správě.

◀ ZAKRESLIT NOVÝ POLYGON