

SEZNAM DOTČENÝCH ORGÁNŮ A SPRÁVCŮ IS

23-48 Statutární město Ústí n. L. – Oranžový přechod pro chodce na p. p. č. 1130, 8, 5261/1, 4400/400 a 4252/1 (ul. Velká Hradební, Stříbrnická, Novosedlické nám., Seifertova)

- | | |
|--|------------|
| 1) MgM Ústí n. L., odbor úz. plánování a stav. řádu, územní souhlas
č. j. MMUL/OÚPSŘ/S/236785/2024/KozK | 18.06.2024 |
| 2) Statutární město Ústí n. L., vyjádření vlastníka pozemku | 26.04.2024 |
| 3) PČR DI, stanovisko č. j. KRPU-37586-2/ČJ-2024-041006 | 25.03.2024 |
| 4) MgM Ústí nad Labem, odbor ŽP, vyjádření č. j. MMUL/OŽP/OOS/122609/2024/CulH | 21.03.2024 |
| 5) Městský obvod Ústí n. L. – Střekov, vyjádření č. j. OS/KT/OPVO/3401/2024/KorAn | 18.06.2024 |
| 6) Městský obvod Ústí n. L. – Střekov, vyjádření č. j. OS/KT/OSOM/3372/2024/CerG | 17.06.2024 |

Novosedlické náměstí

- | | |
|---|------------|
| 7) GasNet Služby, s. r. o., stanovisko zn. 5002999064 | 11.03.2024 |
| 8) T-Mobile Czech Republic, a. s., vyjádření zn. E08796-2/24, zn. E08796/24 | 26.02.2024 |
| 9) ČEZ Distribuce, a. s., vyjádření – ochranné pásmo zn. 001144021131 | 22.02.2024 |
| 10) ČEZ Distribuce, a. s., sdělení zn. 0102088406 | 20.02.2024 |
| 11) SČVK, a. s., vyjádření zn. SCVKZAD193902/UTPČUL/Kn | 19.02.2024 |
| 12) ČEZ Distribuce, a. s., vyjádření zn. 001143690996 | 15.02.2024 |
| 13) ČEZ Teplárenská, a. s., vyjádření zn. 2024/11/5635/DHAV | 13.02.2024 |
| 14) CETIN, a. s., vyjádření č. j. 44638/24 | 13.02.2024 |
| 15) Ústí nad L. – Střekov, vyjádření č. j. OS/KT/OPVO/6099/2023/KorAn | 08.12.2023 |
| 16) DPMÚL, vyjádření zn. 39489/23/ptn/06/kmo | 30.08.2023 |
| 17) DPMÚL, vyjádření č. j. 38454/23/ptn/21/les | 30.08.2023 |
| 18) Vodafone Czech Republic, a. s., vyjádření zn. 230815-1337585539 | 17.08.2023 |
| 19) GasNet Služby, s. r. o., stanovisko zn. 5002876010 | 16.08.2023 |
| 20) CETIN, a. s., vyjádření č. j. 232060/23 | 15.08.2023 |
| 21) Telco Pro Services, a. s., sdělení zn. 0201610198 | 15.08.2023 |
| 22) SČVK, a. s., vyjádření zn. SCVKZAD178135 | 15.08.2023 |
| 23) ČEZ ICT Services, a. s., sdělení zn. 0700738392 | 14.08.2023 |
| 24) ČEZ Teplárenská, a. s., vyjádření zn. 2023/11/4181/DHAV | 14.08.2023 |
| 25) Telco Infrastructure, s. r. o., sdělení zn. 1100015139 | 14.08.2023 |
| 26) ČEZ Distribuce, a. s., sdělení zn. 0101989680 | 14.08.2023 |

Seifertova ul.

- | | |
|---|------------|
| 27) SÚS ÚK, vyjádření zn. SUSUKUL/KV082/2024 | 05.04.2024 |
| 28) SČVK, a. s., vyjádření zn. SCVKZAD193916/UTPČUL/GS | 27.02.2024 |
| 29) T-Mobile Czech Republic, a. s., vyjádření zn. E08813-2/24 | 26.02.2024 |
| 30) ČEZ Distribuce, a. s., vyjádření zn. 001144022465 | 22.02.2024 |
| 31) T-Mobile Czech Republic, a. s., vyjádření zn. E08813/24 | 22.02.2024 |
| 32) ČEZ Teplárenská, a. s., vyjádření zn. 2024/11/5641/DHAV | 21.02.2024 |
| 33) ČEZ Distribuce, a. s., sdělení zn. 0102088441 | 20.02.2024 |
| 34) ČEZ Distribuce, a. s., vyjádření zn. 001143693330 | 15.02.2024 |
| 35) CETIN, a. s., vyjádření č. j. 45032/24 | 13.02.2024 |
| 36) DPMÚL, vyjádření zn. 50061/23/ptn/06/kmo | 27.11.2023 |
| 37) DPMÚL, vyjádření zn. 39488/23/ptn/06/kmo | 30.08.2023 |
| 38) DPMÚL, vyjádření zn. SVO-08-23-386 | 23.08.2023 |
| 39) SČVK, a. s., vyjádření zn. SCVKZAD178194 | 16.08.2023 |
| 40) ČEZ Teplárenská, a. s., vyjádření zn. 2023/11/4195/DHAV | 15.08.2023 |
| 41) CETIN, a. s., vyjádření č. j. 232259/23 | 15.08.2023 |

42)	Vodafone Czech Republic, a. s., vyjádření zn. 230815-1522585631	15.08.2023
43)	GasNet Služby, s. r. o., stanovisko zn. 5002876119	15.08.2023
44)	Telco Infrastructure, s. r. o., sdělení zn. 1100015604	15.08.2023
45)	ČEZ Distribuce, a. s., sdělení zn. 0101990376	15.08.2023
46)	ČEZ ICT Services, a. s., sdělení zn. 0700738884	15.08.2023
47)	Telco Pro Services, a. s., sdělení zn. 0201610733	16.08.2023
Stříbrnická ul.		
48)	DPMÚL, vyjádření zn. 8773/24/ptn/06/kmo	27.02.2024
49)	T- Mobile Czech Republic, a. s., vyjádření zn. E09031-2/24	26.02.2024
50)	ČEZ Distribuce, a. s., vyjádření zn. 001144022942	22.02.2024
51)	T-Mobile Czech Republic, a. s., vyjádření zn. E09031/24	22.02.2024
52)	SčVK, a. s., vyjádření zn. SCVKZAD194022/UTPČUL/Kn	20.02.2024
53)	ČEZ Distribuce, a. s., sdělení zn. 0102088480	20.02.2024
54)	ČEZ Distribuce, a. s., vyjádření k PD zn. 001143736121	15.02.2024
55)	ČEZ Teplárenská, a. s., vyjádření zn. 2024/11/5648/DHAV	14.02.2024
56)	CETIN, a. s., vyjádření č. j. 46111/24	14.02.2024
57)	Vodafone Czech Republic, a. s., vyjádření zn. 240214-1101649577	14.02.2024
58)	GasNet Služby s. r. o., stanovisko zn. 5003000111	14.02.2024
59)	DPMÚL, vyjádření č. j. 38456/23/ptn/21/les	30.08.2023
60)	GasNet Služby, s. r. o., stanovisko zn. 5002876478	17.08.2023
61)	ČEZ Teplárenská, a. s., vyjádření zn. 2023/11/4200/DHAV	16.08.2023
62)	Vodafone Czech Republic, a. s., vyjádření zn. 230816-0952585855	16.08.2023
63)	SčVK, a. s., vyjádření zn. SCVKZAD178249	16.08.2023
64)	ČEZ Distribuce, a. s., sdělení zn. 0101990686	16.08.2023
65)	Telco Infrastructure, s. r. o., sdělení zn. 1100015825	16.08.2023
66)	ČEZ ICT Services, a. s., sdělení zn. 0700739103	16.08.2023
67)	Telco Pro Services, a. s., sdělení zn. 0201610978	16.08.2023
68)	CETIN, a. s., vyjádření č. j. 232870/23	16.08.2023
Velká Hradební		
69)	Ústecký kraj, majetkový odbor, souhlas č. j. KUUK/047201/2024	22.03.2024
70)	GasNet Služby, s. r. o., stanovisko zn. 5003000505	13.03.2024
71)	Knihovna Ústeckého kraje, č. j. KÚK/00235/2024	04.03.2024
72)	SčVK, a. s., vyjádření zn. SCVKZAD194070/UTPČUL/GS	27.02.2024
73)	DPMÚL, vyjádření zn. 8774/24/ptn/06/kmo	27.02.2024
74)	T-Mobile Czech Republic, a. s., vyjádření č. j. E09148/24	22.02.2024
75)	ČEZ Distribuce, a. s., vyjádření – ochranné pásmo, zn. 001144023361	22.02.2024
76)	ČEZ Teplárenská, a. s., vyjádření zn. 20024/11/5653/DHAV	21.02.2024
77)	ČEZ Distribuce, a. s., sdělení zn. 0102088501	20.02.2024
78)	ČEZ Distribuce, a. s., vyjádření k PD zn. 001143821397	15.02.2024
79)	CETIN, a. s., vyjádření č. j. 46649/24	14.02.2024
80)	DPMÚL, vyjádření č. j. 38457/23/ptn/21/les	30.08.2023
81)	GasNet Služby, s. r. o., stanovisko zn. 5002876513	17.08.2023
82)	ČEZ Teplárenská, a. s., vyjádření zn. 2023/11/4202/DHAV	16.08.2023
83)	Vodafone Czech Republic, a. s., vyjádření zn. 230816-1038585899	16.08.2023
84)	SčVK, a. s. vyjádření zn. SCVKZAD178258	16.08.2023
85)	Telco Infrastructure, s. r. o., sdělení zn. 1100015853	16.08.2023
86)	ČEZ Distribuce, a. s., sdělení zn. 0101990739	16.08.2023
87)	ČEZ ICT Services, a. s., sdělení zn. 0700739130	16.08.2023
88)	CETIN, a. s., vyjádření č. j. 232961/23	16.08.2023
89)	Telco Pro Services, a. s., sdělení zn. 0201611011	16.08.2023

MAGISTRÁT MĚSTA ÚSTÍ NAD LABEM

VELKÁ HRADEBNÍ 2336/8, 401 00 ÚSTÍ NAD LABEM
ODBOR ÚZEMNÍHO PLÁNOVÁNÍ
A STAVEBNÍHO ŘÁDU

Č. SPISU: 179626/2024
Č. JEDNACÍ: MMUL/OÚPSŘ/S/236785/2024/KozK
VYŘIZUJE: Karolína Kozlová
TELEFON: 475271691
E-MAIL: karolina.kozlova@mag-ul.cz

přijato dne: 24.6.24	pod č. 568
přiděleno k vyřízení: DOUTHY	přílohy:
pozn. 23-48	

V ÚSTÍ NAD LABEM
18.06.2024

ÚZEMNÍ SOUHLAS

Odbor územního plánování a stavebního řádu Magistrátu města Ústí nad Labem, jako stavební úřad příslušný podle § 13 odst. 1 písm. c) zákona č. 183/2006 Sb., o územním plánování a stavebním řádu (stavební zákon), ve znění účinném do 31.12.2023 (dále jen „SZ“), aplikovatelného na základě § 334a odst. 3 zákona č. 283/2021 Sb., stavební zákon, ve znění pozdějších předpisů, posoudil podle § 96 odst. 1, 2 a 4 stavebního zákona záměr umístění stavby, který dne 07.05.2024 oznámilo

Statutární město Ústí nad Labem, zastoupené: PhDr. Ing. Petrem Nedvědíckým, primátorem města, IČO 00081531, Velká Hradební 2336/8, 400 01 Ústí nad Labem, které zastupuje PS projekty spol. s r.o., IČO 25423126, 14. října 291/4, 415 01 Teplice,

(dále jen "oznamovatel"), a na základě tohoto posouzení podle § 96 odst. 4 stavebního zákona a § 15a vyhlášky č. 503/2006 Sb., o podrobnější úpravě územního rozhodování, územního opatření a stavebního řádu

vydává územní souhlas

s umístěním stavby

Oranžový přechod pro chodce na p.p.č. 1130, 8, 5261/1, 4400/400 a 4252/1

(dále jen "stavba") na pozemku parc. č. 8 (ostatní plocha) v katastrálním území Neštěmice, parc. č. 4252/1 (ostatní plocha), parc. č. 4400/400 (ostatní plocha), parc. č. 5261/1 (ostatní plocha) v katastrálním území Ústí nad Labem, parc. č. 1130 (ostatní plocha) v katastrálním území Střekov.

Druh a účel umísťované stavby:

- Jedná se o instalaci veřejného osvětlení do chodníků nebo do zelených ploch u čtyř stávajících chodníků pro chodce v Ústí nad Labem.

Umístění stavby na pozemku a určení prostorového řešení stavby:

- Ulice Novosedlické náměstí - Pro osvětlení přechodu pro chodce byla vybrána svítidla AMPERA EVO 1,62 W s pravostrannou optikou, která budou instalována na stožáru VO výšky 7 m. Svítidla budou upevněna na výložnicích délky 4 (A1) resp. 2,5 m (A2) s náklonem 5°. Stožáry i výložník budou opatřeny nátěrem RAL 2004.
- Ulice Seifertova - Pro osvětlení přechodu pro chodce byla vybrána svítidla AMPERA EVO 1,76 W s pravostrannou optikou, která budou instalována na stožáru VO výšky 7 m (A2) resp. na stávajícím trakčním stožáru (A1). Svítidla budou upevněna na výložnicích délky 2 (A1) resp. 1,5 m (A2) s náklonem 5°. Stožáry i výložník budou opatřeny nátěrem RAL 2004.
- Ulice Stříbrnická - Pro osvětlení přechodu pro chodce byla vybrána svítidla AMPERA EVO 1, 101 W s pravostrannou optikou (A1) resp. levostrannou optikou (A2). Svítidlo A1 bude instalováno na stožáru VO výšky 8 m. Svítidlo A2 bude instalováno na stožáru VO výšky 10 m, přičemž bude upevněno ve výšce 8 m. Nový stožár 10 m nahradí stávající stožár č. UM04163, který bude demontován, přičemž stávající svítidlo bude přesunuto na stožár nový. Svítidla budou upevněna na výložnicích délky 4 (A1) resp. 2,5 (A2) s náklonem 5°. Stožáry i výložník budou opatřeny nátěrem RAL 2004.

- Ulice Velká Hradební - Pro osvětlení přechodu pro chodce byla vybrána svítidla AMPERA EVO 1, 44 W s levostrannou optikou, která budou instalována na stožárech VO výšky 6 m. Svítidla budou upevněna na výložnicích délky 2,5 (A1) resp. 2 m (A2) s náklonem 5°. Stožáry i výložník budou opatřeny nátěrem RAL 2004.

Umístění stavby na pozemku:

Stavba bude umístěna na pozemku parc. č. 8 v katastrálním území Neštémice, parc. č. 4252/1, parc. č. 4400/400, parc. č. 5261/1 v katastrálním území Ústí nad Labem, parc. č. 1130 v katastrálním území Střekov.

Vydaná podkladová stanoviska a vyjádření:

- vyjádření MmÚ OŽP ze dne 21.03.2024 č.j. MMUL/OŽP/OOS/122609/2024/CuIH
- vyjádření MmÚ ODM ze dne 26.04.2024 č.j. MMUL/ODM/SEM/85390/2023/OpleR
- souhlas Ústeckého kraje ze dne 22.03.2024 č.j. KUUK/047201/2024
- souhlas Knihovny Ústeckého kraje ze dne 04.03.2024 č.j. KÚK/00235/2024
- stanovisko Krajského Ředitelství policie Ústeckého kraje ze dne 25.03.2024 č.j. KRPU-37586-2/ČJ-2024-041006
- souhlas Správy a údržby silnic ÚK ze dne 04.04.2024 zn. SUSUKUL/KV082/2024
- vyjádření MO Ústí nad Labem – Střekov ze dne 08.12.2023 č.j. OS/KT/OPVO/6099/2023/KorAn
- vyjádření MO Ústí nad Labem – Střekov ze dne 18.16.2024 č.j. OS/KT/OPVO/3402/2024/KorAn
- vyjádření MO Ústí nad Labem – Neštémice ze dne 09.05.2024 č.j. ON/KT/OSÚOM/5419/2024/PacM
- vyjádření DPMÚL ze dne 08.08.2023 zn. 39489/23/ptn/06/kmo
- vyjádření DPMÚL ze dne 27.11.2023 zn. 50061/23/ptn/06/kmo
- vyjádření DPMÚL ze dne 08.08.2023 zn. 39488/23/ptn/06/kmo
- vyjádření DPMÚL ze dne 27.02.2024 zn. 8773/24/ptn/06/kmo
- vyjádření DPMÚL ze dne 27.02.2024 zn. 8774/24/ptn/06/kmo
- vyjádření ČEZ Distribuce a.s. ze dne 22.02.2024 zn.: 001144021131
- vyjádření ČEZ Distribuce a.s. ze dne 15.02.2024 zn.: 001143690996
- vyjádření ČEZ Distribuce a.s. ze dne 22.02.2024 zn.: 001144022465
- vyjádření ČEZ Distribuce a.s. ze dne 15.02.2024 zn.: 001143693330
- vyjádření ČEZ Distribuce a.s. ze dne 22.02.2024 zn.: 001144022942
- vyjádření ČEZ Distribuce a.s. ze dne 15.02.2024 zn.: 001143736121
- vyjádření ČEZ Distribuce a.s. ze dne 22.02.2024 zn.: 001144023361
- vyjádření ČEZ Distribuce a.s. ze dne 15.02.2024 zn.: 001143821397
- vyjádření ČEZ Teplárenská a.s. ze dne 21.02.2024 zn.: 2024/11/5641/DHAV
- vyjádření ČEZ Teplárenská a.s. ze dne 21.02.2024 zn.: 2024/11/5653/DHAV
- vyjádření SčVK, a.s. ze dne 13.02.2024 zn. SCVKZAD193902/UTPČUL/Kn
- vyjádření SčVK, a.s. ze dne 27.02.2024 zn. SCVKZAD193916/UTPČUL/GS
- vyjádření SčVK, a.s. ze dne 20.02.2024 zn. SCVKZAD194022/UTPČUL/Kn
- vyjádření SčVK, a.s. ze dne 27.02.2024 zn. SCVKZAD194070/UTPČUL/GS
- sdělení Telco Pro Services, a.s. ze dne 18.8.2023 zn.:0201611011
- vyjádření CETIN ze dne 13.02.2024 č.j. 44638/24
- vyjádření CETIN ze dne 13.02.2024 č.j. 44032/24
- vyjádření CETIN ze dne 14.02.2024 č.j. 46649/24
- stanovisko GasNet Služby, s.r.o. ze dne 11.03.2024 zn. 5002999064
- stanovisko GasNet Služby, s.r.o. ze dne 16.08.2023 zn. 5002876010
- stanovisko GasNet Služby, s.r.o. ze dne 17.08.2023 zn. 5002876478
- stanovisko GasNet Služby, s.r.o. ze dne 13.03.2024 zn. 5003000505
- stanovisko GasNet Služby, s.r.o. ze dne 17.08.2023 zn. 5002876513
- vyjádření T-Mobile Czech Republic, a.s. ze dne 22.02.2024 č.j. E09148/24

Podmínky dotčených orgánů a správců sítí a ochranných pásem byly zapracovány do projektové dokumentace.

Posuzovaný záměr je v zastavěném území nebo v zastavitelné ploše, poměry v území se podstatně nemění a záměr nevyžaduje nové nároky na veřejnou dopravní a technickou infrastrukturu.

Posuzovaný záměr je v souladu s platnou územně plánovací dokumentací.


Záměr splňuje všechny podmínky podle § 96 odst. 1, 2 a § 90 stavebního zákona.

Poučení:

Územní souhlas se doručuje oznamovateli spolu s ověřeným situačním výkresem. Dále se doručuje vlastníkově pozemku nebo stavby, pokud není oznamovatelem, osobám, jejichž vlastnické nebo jiné věcné právo k sousedním stavbám anebo sousedním pozemkům nebo stavbám na nich, může být umístěním stavebního záměru přímo dotčeno, dotčeným orgánům, a jde-li o stavbu podle § 15 nebo 16 stavebního zákona, také stavebnímu úřadu příslušnému k povolení stavby.

Územní souhlas lze přezkoumat v přezkumném řízení, které lze zahájit do 1 roku ode dne, kdy územní souhlas nabyl právních účinků. Rozhodnutí ve věci v přezkumném řízení v prvním stupni nelze vydat po uplynutí 15 měsíců ode dne, kdy územní souhlas nabyl právních účinků. K přezkumnému řízení je příslušný správní orgán nadřízený stavebnímu úřadu, který souhlas vydal.

Územní souhlas platí 2 roky ode dne jeho vydání. Dobu platnosti územního souhlasu nelze prodloužit. Územní souhlas lze změnit územním souhlasem nebo územním rozhodnutím. Územní souhlas nepozbývá platnosti v případech podle § 96 odst. 9 stavebního zákona.


[otisk úředního razítka]
Karolína Kozlová
oprávněná úřední osoba

MAGISTRÁT
MĚSTA ÚSTÍ NAD LABEM
Odbor územního plánování
a stavebního řádu
3

Příloha: 1x ověřená PD

Poplatek:

Správní poplatek podle zákona č. 634/2004 Sb., o správních poplatcích se nevyměřuje.

Obdrží:

Statutární město Ústí nad Labem, IDDS: vt8bhx2

sídlo: Velká hradební č.p. 2336/8, Ústí nad Labem-centrum, 400 01 Ústí nad Labem 1

které zastupuje PS projekty spol. s r.o., IDDS: abivmtb

sídlo: 14. října č.p. 291/4, Trnovany, 415 01 Teplice 1

Knihovna Ústeckého kraje, příspěvková organizace, IDDS: rxqu2ev

sídlo: Winstona Churchilla č.p. 1974/3, Ústí nad Labem-centrum, 400 01 Ústí nad Labem 1

Ústecký kraj, IDDS: t9zbsva

sídlo: Velká Hradební č.p. 3118/48, Ústí nad Labem-centrum, 400 01 Ústí nad Labem 1

GasNet Služby, s.r.o., IDDS: jnnyjs6

sídlo: Plynárenská č.p. 499/1, Brno-střed, Zábrdovice, 602 00 Brno 2

Severočeské vodovody a kanalizace, a.s., IDDS: f7rf9ns

sídlo: Přítkovská č.p. 1689/14, Trnovany, 415 01 Teplice 1

Dopravní podnik města Ústí nad Labem a.s., středisko VO, IDDS: 7ecdrrn

sídlo: Revoluční č.p. 3088/26, Ústí nad Labem-centrum, 400 01 Ústí nad Labem 1

T-Mobile Czech Republic a.s., IDDS: ygwch5i

sídlo: Tomíčková č.p. 2144/1, Praha 4-Chodov, 148 00 Praha 414
ČEZ Distribuce, a.s., IDDS: v95uqfy
sídlo: Teplická č.p. 874/8, 405 02 Děčín 2
ČEZ Teplárenská, a.s., provozní jednotka Ústí nad Labem, IDDS: 943dk9e
sídlo: Špitálské náměstí č.p. 11, 400 01 Ústí nad Labem 1
CETIN a.s., IDDS: qa7425t
sídlo: Českomoravská č.p. 2510/19, 190 00 Praha 9-Libeň
Telco Pro Services, a.s., IDDS: id6pgkc
sídlo: Duhová č.p. 1531/3, Michle, 140 00 Praha 4
Vodafone Czech Republic a.s., IDDS: 29acihr
sídlo: náměstí Junkových č.p. 2808/2, Praha 5-Stodůlky, 155 00 Praha 515
Statutární město Ústí nad Labem zastoupené vedoucím odboru dopravy a majetku Magistrátu města Ústí nad Labem Ing. Daliborem Dařílkem, Velká Hradební č.p. 2336/8, 400 01 Ústí nad Labem 1
Statutární město Ústí nad Labem zastoupené Bc. Martinou Žirovnickou, vedoucí odboru městských organizací, Velká Hradební č.p. 2336/8, 401 00 Ústí nad Labem
Městský obvod ÚL - Střekov, IDDS: sbzbn22
sídlo: Národního odboje č.p. 794/15, 400 03 Ústí nad Labem 3
Městský obvod ÚL - Neštětice, IDDS: 3qxbasv
sídlo: U Radnice, 403 31 Ústí nad Labem 16
Správa a údržba silnic Ústeckého kraje, p.o., IDDS: 6hevxe
sídlo: Ruská 260, 417 03 Dubí u Teplic 3

dotčené správní úřady:

MmÚ/ODM

MmÚ/OŽP

ostatní:

Krajské ředitelství policie Ústeckého kraje, IDDS: a64ai6n

sídlo: Lidické náměstí č.p. 899/9, Ústí nad Labem-centrum, 400 01 Ústí nad Labem 1

Datum: 26.04.2024
Spisová značka:
Číslo jednací: MMUL/ODM/SEM/85390/2023/Opletal
JID: MMULSS434IXL8M
Počet listů/příloh: 1/0
Vyřizuje/tel.: Rostislav Opletal/+420 47527 1468
E-mail: rostislav.opetal@mag-ul.cz

príloha číslo: 23-48	pod č. 425
přidělena k vyřízení: DONG THY	přílohy:
pozn. 23-48	

Věc: Vyjádření vlastníka pozemku

Statutární město Ústí nad Labem zastoupené odborem dopravy a majetku Magistrátu města Ústí nad Labem jako vlastník komunikace na p.p.č. 1130 v k.ú. Střekov, p.p.č. 5261/1 a 4400/400 oba v k.ú. Ústí nad Labem a p.p.č. 4252/1 v k.ú. Ústí nad Labem

s o u h l a s í

se stavbou Oranžový přechod pro chodce.

Pozemek p.p.č. 8 v k.ú. Neštěmice není v naší správě, budeme zasílat žádost o vyjádření na úřad městského obvodu Neštěmice. Po jeho obdržení Vám jej zašleme.

V případě záboru komunikací ul. Velká Hradební, Stříbrnická, Novosedlické náměstí a Seifertova bude požádáno o povolení zvláštního užívání komunikace u silničního správního úřadu odboru dopravy a majetku Magistrátu města Ústí nad Labem.

S pozdravem

MAGISTRÁT
MĚSTA ÚSTÍ NAD LABEM
Odbor dopravy a majetku
-11-

Roman Vlček

Roman Vlček

vedoucí odd. údržby majetku

Za správnost vyhotovení: Rostislav Opletal

Rozdělovník
PS Projekty spol. s.r.o.
Revoluční 5
415 01 Teplice

Statutární město Ústí nad Labem, Velká Hradební 2336/8, 401 00 Ústí nad Labem

tel.: +420 475 271 111
e-mail: podatelna.magistrat@mag-ul.cz

url: www.usti-nad-labem.cz
ID DS: vt8bvx2

IČ: 00081531
DIČ: CZ00081531



Datová schránka: abivmtb, PS projekty spol. s r.o.
Uživatel: Miroslav Částek

Přijatá zpráva - Detail zprávy

Předmět: Žádost pro PS Preprojekty s.r.o.-Oranžové přechody - odpověď
ID zprávy: 1351844432
Typ zprávy: Přijatá datová zpráva
Stav zprávy: Doručená
Datum a čas: 30. 4. 2024 v 10:09:00

Odesílatel: Statutární město Ústí nad Labem, Velká Hradební 2336/8, Ústí nad Labem-centrum, 40001 Ústí nad Labem, CZ
ID schránky: vt8bhx2
Typ schránky: Orgán veřejné moci
Odesílající osoba: Spisová aplikace

Zmocnění: 0/- Sb. § - odst. - písm. -
Naše čís. jednací: MMUL/ODM/SEM/85390/2024/OpleR
Naše spisová zn.: Nezádáno
Vaše čís. jednací: Nezádáno
Vaše spisová zn.: Nezádáno
K rukám: Nezádáno
Do vlastních rukou: Ano
Zakázáno doručení fikcí: Ne

Přílohy:

dopis_vyjádření vlastníka pozemku _pro PS
Projekty_podepsané.pdf (50,71 kB)

Události zprávy:

- 30. 4. 2024 v 09:40:17 EV0: Datová zpráva byla podána.
- 30. 4. 2024 v 09:40:17 EV5: Datová zpráva byla dodána do datové schránky příjemce. Je-li příjemcem datové zprávy orgán veřejné moci vystupující v postavení orgánu veřejné moci, byla datová zpráva tímto okamžikem doručena.
- 30. 4. 2024 v 10:09:00 EV11: Přihlásila se oprávněná osoba ve smyslu § 8, odst. 1 až 4 zákona č. 300/2008 Sb., v platném znění. Datová zpráva je nyní doručena. Případné dřívější datum doručení fikcí nebo doručení dodáním do schránky orgánu veřejné moci není dotčeno.



Pomáhat a chránit

Krajské Ředitelství policie Ústeckého kraje
DOPRAVNÍ INSPEKTORÁT ÚSTÍ NAD LABEM

přijato dne: 25.3.24	pod č. 301
přiděleno k vyřízení: JONG THY	přílohy:
pozn. 23-48	

PCR04ETRpo97053194



3

Č.j. KRPU-37586-2/ČJ-2024-041006

Ústí nad Labem 25.03. 2024

Počet listů : 1

Přílohy : 8

PS projekty spol. s r.o.
Revoluční 5
415 01 Teplice

Stavební řízení stavby „Statutární město Ústí nad Labem – Oranžový přechod na p.p.č. 1130, p.p.č. 8, p.p.č. 5261/1, p.p.č. 4400/400 a p.p.č. 4252/1 (ul.V.Hradební, Novosedlické náměstí, Stříbrnická, Seifertova)“

Dopravní inspektorát Ústí nad Labem Krajského ředitelství policie Ústeckého kraje vykonávající státní správu ve věcech bezpečnosti a plynulosti provozu na pozemních komunikacích Vám na základě předložené žádosti a místního šetření ve výše uvedené věci dle ustanovení § 1 zákona č.12/1997 Sb. o bezpečnosti provozu v platném znění sděluje následující

stanovisko :

Tímto **souhlasíme** s vydáním stavebního povolení pro stavbu „Statutární město Ústí n.L. – Oranžový přechod na p.p.č. 1130, p.p.č. 8, p.p.č. 5261/1, p.p.č. 4400/400 a p.p.č. 4252/1 (ul.V.Hradební, Novosedlické nám., Stříbrnická, Seifertova)“ za dodržení následujících podmínek :

- 1) Stavba bude realizována dle předložené dokumentace zpracované spol. „PS projekty spol. s r.o., Revoluční 5, 415 01 Teplice“ – potvrzená příloha
- 2) V případě nutnosti zásahu do komunikace nebo omezení provozu na veřejné komunikaci v souvislosti s realizací výše uvedené stavby předloží investor na DI ORP ÚL k odsouhlasení návrh dopravních opatření pro potřebnou uzavírku komunikace zajišťující bezpečnost a plynulost silničního provozu. Tato opatření budou navržena a realizována dle "Zásad pro přechodné DZ na pozemních komunikacích - TP66 (III.vydání). Návrh postačuje předložit před vydáním výkopového povolení (zvláštního užívání komunikace).
- 3) Toto stanovisko slouží pro účely příslušného silničního správního úřadu, resp. speciálního stavebního úřadu a nenahrazuje stanovisko vydané z příslušnosti hospodařit s majetkem České republiky, k jehož vydání je příslušné Krajské ředitelství Policie ČR, odbor správy movitého majetku

Vyřizuje komisař Ing.Pokorný

komisař Bc. Žižka Jiří
vedoucí DI Ústí n.L.

Ing.
Vojtěch
Pokorný

Digitálně
podepsal Ing.
Vojtěch Pokorný
Datum:
2024.03.25
10:00:24 +01'00'

Horova 5
40067 Ústí nad Labem

Tel.: +420 974 426 263
Fax: +420 974 427 090
Email: krpu.podatelna@pcr.cz

www.policie.cz



Datová schránka: abivmtb, PS projekty spol. s r.o.
Uživatel: Miroslav Částek

Přijatá zpráva - Detail zprávy

Předmět: Žádost - Oranžový přechod pro chodce, V. Hradební, Stříbrnická, Novosedl. nám. a Seifertova
ID zprávy: 1334360785
Typ zprávy: Přijatá datová zpráva
Stav zprávy: Doručená
Datum a čas: 25. 3. 2024 v 11:16:34

Odesílatel: Krajské ředitelství policie Ústeckého kraje, Lidické náměstí 899/9, Ústí nad Labem-centrum, 40001 Ústí nad Labem, CZ
ID schránky: a64ai6n
Typ schránky: Orgán veřejné moci
Odesílající osoba: Pověřená osoba

Zmocnění: Nezařadeno
Naše čís. jednací: KRPU-37586-2/ČJ-2024-041006
Naše spisová zn.: KRPU-37586/ČJ-2024-041006
Vaše čís. jednací: Nezařadeno
Vaše spisová zn.: Nezařadeno
K rukám: Nezařadeno
Do vlastních rukou: Ne
Zakázáno doručení fikcí: Ne

Přílohy:

Stavebko - Město ÚL - oranžové přechody pro chodce..pdf (5,98 MB)

Události zprávy:

25. 3. 2024 v 10:29:25 EV0: Datová zpráva byla podána.
25. 3. 2024 v 10:29:26 EV5: Datová zpráva byla dodána do datové schránky příjemce. Je-li příjemcem datové zprávy orgán veřejné moci vystupující v postavení orgánu veřejné moci, byla datová zpráva tímto okamžikem doručena.
25. 3. 2024 v 11:16:34 EV11: Přihlásila se oprávněná osoba ve smyslu § 8, odst. 1 až 4 zákona č. 300/2008 Sb., v platném znění. Datová zpráva je nyní doručena. Případné dřívější datum doručení fikcí nebo doručení dodáním do schránky orgánu veřejné moci není dotčeno.

Magistrát města Ústí nad Labem

Odbor životního prostředí

Datum: 21.3.2024
Spisová značka: MMUL/OŽP/85338/2024/CuIH
Číslo jednací: MMUL/OŽP/OOS/122609/2024/CuIH
Interní označení: 126072
JID: MMULSS1JEM0NR1
Počet listů/příloh: 2/0

Vyřizuje/tel.: Culková Helena, Bc./+420 475271737
E-mail: helena.culkova@mag-ul.cz

přijato dne: 4.4.24	pod č. 331
přiděleno k vyřízení: DON67HY	přílohy:
pozn. 23-48	

Oranžový přechod pro chodce na p.p.č. 1130, 8, 5261/1, 4400/400 a 4252/1

Vyjádření odboru životního prostředí ke stavebnímu řízení

Magistrát města Ústí nad Labem, odbor životního prostředí, jako dotčený orgán, obdržel dne 22.2.2024 žádost o vyjádření k výše uvedené akci, kterou podala společnost PS projekty spol. s r.o., Revoluční č.p. 5, 415 01 Teplice 1 na základě plné moci ze dne 14.12.2023.

Investor: Statutární město Ústí nad Labem, Velká Hradební 2336/8, 401 00 Ústí nad Labem

ve věci: Oranžový přechod pro chodce na p.p.č. 1130, 8, 5261/1, 4400/400 a 4252/1
(dále jen "záměr")

Umístění záměru: na pozemku parc. č. 8, 65/78, 65/79, 198 v katastrálním území Neštětice, parc. č. 2375/3, 2375/4, 2493/1, 4252/1, 4400/400, 5261/1, 5270 v katastrálním území Ústí nad Labem, parc. č. 256, 1130, 1148/26 v katastrálním území Střekov

Popis záměru: Jedná se o osazení nových stožárů veřejného osvětlení u stávajících přechodů pro chodce za účelem zajištění bezpečného provozu. Budou zasazena nová osvětlení do chodníků nebo do zelených ploch u čtyř stávajících chodníků pro chodce v Ústí nad Labem. V okolí těchto chodníků se nachází směs bytové zástavby a rodinných domů.

Posuzované podklady žádosti:

- dokumentace s názvem „Oranžový přechod pro chodce na p.p.č. 1130, 8, 5261/1, 4400/400 a 4252/1“, kterou vypracoval Ing. Dong Thy Hoang a ověřil Ing. Milan Hlíma (ČKAIT 0401323), v září 2023

Dotčený orgán záměr posoudil, zjistil požadavky na ochranu všech dotčených veřejných zájmů chráněných podle zvláštních právních předpisů a vydal toto vyjádření odboru životního prostředí za jednotlivé úseky:

1. Ochrana přírody a krajiny (Zajícová Jana, Mgr., tel.: 475271703, email: jana.zajicova2@mag-ul.cz)

Veřejné zájmy, které dotčený orgán hájí podle § 77 zákona č. 114/1992 Sb., o ochraně přírody a krajiny, ve znění pozdějších předpisů, jsou záměrem dotčeny. Záměr je možné uskutečnit za těchto podmínek:

Statutární město Ústí nad Labem, Velká Hradební 2336/8, 401 00 Ústí nad Labem

tel.: +420 475 271 111
e-mail: podatelna.magistrat@mag-ul.cz

url: www.usti-nad-labem.cz
ID DS: vt8bhx2

IČ: 00081531
DIČ: CZ00081531

1. Při stavební činnosti bude postupováno v souladu se standardem SPPK 01 002:2017 Ochrana dřevin při stavební činnosti a se zohledněním České technické normy ČSN 83 9061 Technologie vegetačních úprav v krajině - Ochrana stromů, porostů a vegetačních ploch při stavebních pracích.

Odůvodnění:

V rámci staveb nesmí dojít k poškození dřevin rostoucích mimo les.

2. Ochrana ovzduší (Culková Helena, Bc., tel.: 475271737, email: helena.culkova@mag-ul.cz)

Veřejné zájmy, které dotčený orgán hájí podle § 11 odst. 3, § 12 odst. 1, 3 zákona č. 201/2012 Sb., o ochraně ovzduší, ve znění pozdějších předpisů, jsou záměrem dotčeny. Záměr je možné uskutečnit za této podmínky:

2. Požadujeme, aby v rámci akce byla realizována účinná opatření ke snížení prašnosti (např. zkrápění, zakrytí nákladu na vozidlech, instalace protiprašných zábran, k činnostem produkujícím prašnost budou využívána vlhká období, bude zajištěna očista všech mechanismů při odjíždění z upravované plochy, bude zajištěn mokrý úklid dotčených příjezdových komunikací, atd.).

3. Odpadové hospodářství (Radlová Klára, Ing., tel.: 475271707, email: klara.radlova@mag-ul.cz)

Veřejné zájmy, které dotčený orgán hájí podle § 146 odst. 3 písm. b) zákona č. 541/2020 Sb., o odpadech, ve znění pozdějších předpisů, jsou záměrem dotčeny. Záměr je možné uskutečnit za těchto podmínek:

3. Investor (stavebník) zabezpečí využití nebo odstranění všech odpadů, které v rámci akce vzniknou, a to tak, že veškeré odpady (tzn. i odpady odstraňované zhotovitelem stavby) budou předány do zařízení určeného pro nakládání s odpady, případně osobám, které mají oprávnění odpad převzít.
4. Před předáním odpadů budou odpady soustřeďovány utříděné podle jednotlivých druhů a kategorií a zabezpečeny před znehodnocením, odcizením nebo únikem.
5. Dodržet postup pro nakládání se stavebními a demoličními odpady, aby byla zajištěna nejvyšší možná míra jejich opětovného použití a recyklace.
6. Pokud stavební a demoliční odpad investor sám nezpracuje, musí mít jeho předání v odpovídajícím množství zajištěno písemnou smlouvou již před jejich vznikem.
7. Smlouva o předání stavebního a demoličního odpadu bude předložena před zahájením akce (stavby, demolice apod.) na Magistrát města Ústí nad Labem, odbor životního prostředí. Upozorňujeme, že nesjednání a nepředložení této smlouvy je porušením zákona a může být pokutováno.
8. Doklady o odstranění či využití odpadů (vážní lístky, faktury atd.), včetně dokladů o zpracování stavebního a demoličního odpadu investorem (např. čestné prohlášení a fotodokumentace), budou předloženy do 10 dnů od ukončení akce nebo spolu se žádostí o vyjádření ke kolaudačnímu souhlasu, popř. užívání stavby, kolaudačnímu řízení apod. na Magistrát města Ústí nad Labem, odbor životního prostředí. Tyto doklady bude investor pro účely případné kontroly archivovat po dobu 5 let. Prohlášení o odstranění odpadů není plnohodnotným dokladem potvrzujícím nakládání s odpady.
9. Se zeminou pocházející z pozemků mimo ZPF musí být nakládáno v souladu s ust. § 2 odst. 1, tzn. nekontaminovanou zeminu vytěženou během stavební činnosti lze využít pouze v přirozeném stavu pro účely stavby na místě, na kterém byla vytěžena, v jiném případě je se zeminou nakládáno jako s odpadem, bude tedy odvezena na zařízení k tomu určené.

Odůvodnění:

Podmínka předložení dokladů o využití či odstranění veškerých odpadů (i odstraňovaných zhotovitelem stavby) je stanovena z důvodu případné kontroly nakládání s odpady.

Podmínka upravující nakládání se zeminou vychází z ustanovení § 2 odst. 1 písm. e) zákona č. 541/2020 Sb., o odpadech (dále jen zákona o odpadech).

Podmínka upravující nakládání se stavebním a demoličním odpadem vychází z ustanovení § 13 odst. 1 písm. e) zákona o odpadech.

Další podmínky vychází z obecných povinností a povinností původce odpadu stanovených v ust. § 13 a § 15 a § 61 zákona č. 541/2020 Sb., o odpadech a o změně některých dalších zákonů a jejich zdůvodňování není třeba.

Z ostatních hledisek chráněných zákonem, v kompetenci zdejšího odboru, nemáme k záměru připomínky.

Poučení:

Proti tomuto vyjádření se nelze odvolat. Vyjádření nenahrazuje rozhodnutí správního orgánu. Vyjádření je podkladem rozhodnutí správního orgánu.

MAGISTRÁT
MĚSTA ÚSTÍ NAD LABEM
Odbor životního prostředí


Ing. Simona Karpíšková

vedoucí odboru životního prostředí

Za správnost vyhotovení: Culková Helena, Bc. 

Obdrží

DS: PS projekty spol. s r.o., IDDS: abivmtb

Datum: 18. 06. 2024
Spisová značka:
Číslo jednací: OS/KT/OPVO/3402/2024/KorAn
Interní označení:
JID: UMOSSS1JRBR5PK
Počet listů/příloh: //
Vyřizuje/tel.: Bc. Anna Kořanová/+420 47527 3940
E-mail: anna.koranova@mag-ul.cz

PS projekty s.r.o.	
přijato dne: 21. 6. 24	pod č. 560
přiděleno k vyřízení: DONG THY	přílohy:
pozn. 23-48	

Nasvícení oranžových přechodů - Ústí n. L., Novosedlické náměstí - kácení

Dobrý den,

navazuji na naši předešlou odpověď ve věci: „Nasvícení oranžových přechodů – Ústí n. L., Novosedlické nám“ s číslem jednací: OS/KT/OPVO/6099/2023/KorAn.

S ohledem na místní šetření ze dne 14. 6. 2024 ve spolupráci s dendroložkou p. Ing. J. Novákovou, kdy byl zjištěn havarijní stav 2 ex. trnovníku akátu s obvody kmenů 77 a 76 cm (měřeno ve 130 cm nad zemí) rostoucích na p. p. č. 256, v k. ú. Střekov ve vlastnictví Statutárního města Ústí nad Labem, zastoupeného Úřadem městského obvodu Ústí nad Labem – Střekov, Vám sdělujeme, že bude provedeno kácení zmíněných 2 ex. trnovníku akátu s odkazem na vyjádření p. Novákové viz příloha 1.

S pozdravem,

Ing. Kamil Dominik Slapnička, MPA
Tajemník ÚMO Ústí n. L. - Střekov

Za správnost vyhotovení: Bc. Anna Kořanová, referentka (zeleň, životní prostředí)

Přílohy

Příloha 1 – vyjádření p. Ing. J. Novákové

Rozdělovník

PS Projekty spol. s.r.o., Revoluční 5, 415 01 Teplice

Na vědomí

-

Městský obvod Ústí nad Labem – Střekov, Národního odboje 794/15, 400 03 Ústí nad Labem

tel.: +420 475 273 910
e-mail: podatelna.strekov@mag-ul.cz

url: www.strekov.cz
ID DS: sbzbn22

IČ: 00081531
DIČ: CZ00081531



Datová schránka: abivmtb, PS projekty spol. s r.o.
Uživatel: Miroslav Částek

Přijatá zpráva - Detail zprávy

Předmět: Nasvícení oranžových přechodů - Ústí n. L., Novosedlické náměstí -
kácení
ID zprávy: 1374667610
Typ zprávy: Přijatá datová zpráva
Stav zprávy: Doručená
Datum a čas: 19. 6. 2024 v 13:35:55

Odesílatel: Městský obvod Ústí nad Labem-Střekov, Národního odboje 794/15,
Střekov, 40003 Ústí nad Labem, CZ
ID schránky: sbzbn22
Typ schránky: Orgán veřejné moci
Odesílající osoba: Spisová aplikace

Zmocnění: 0/- Sb. § - odst. - písm. -
Naše čís. jednací: OS/KT/OPVO/3402/2024/KorAn
Naše spisová zn.: Nezařazeno
Vaše čís. jednací: Nezařazeno
Vaše spisová zn.: Nezařazeno
K rukám: Nezařazeno
Do vlastních rukou: Ano
Zakázáno doručení fikcí: Ne

Přílohy:

Příloha 1.pdf (578,4 kB)
SPS_OS_SP_ODBOR.pdf (128,16 kB)

Události zprávy:

19. 6. 2024 v 13:32:59 EV0: Datová zpráva byla podána.
19. 6. 2024 v 13:32:59 EV5: Datová zpráva byla dodána do datové schránky příjemce. Je-li
příjemcem datové zprávy orgán veřejné moci vystupující v postavení
orgánu veřejné moci, byla datová zpráva tímto okamžikem doručena.
19. 6. 2024 v 13:35:55 EV11: Přihlásila se oprávněná osoba ve smyslu § 8, odst. 1 až 4 zákona
č. 300/2008 Sb., v platném znění. Datová zpráva je nyní doručena.
Případné dřívější datum doručení fikcí nebo doručení dodáním do
schránky orgánu veřejné moci není dotčeno.

Kořanová Anna, Bc.

přijato dne: 21.6.24	pod č. 561
přiděleno k vyřízení: DONG THY	přílohy:
pozn.	
23-48	

Od: Nováková Jitka, Ing.
Odesláno: pondělí 17. června 2024 7:19
Komu: Opletal Rostislav; leskota@dpmul.cz; Kořanová Anna, Bc.
Předmět: akát u plánované VO, Novosedlické náměstí
Kategorie: Červená kategorie

Hezký den,
na základě vizuálního posouzení Vám sděluji, že je nutné oba stromy pokácet. U obou stromů došlo v minulosti k rozsáhlému poškození kořenového systému na tlakové straně (směrem k parku). Na tahové straně (směrem ke komunikaci) je kořenový prostor omezený a je předpoklad, že tam nejsou kořeny dostatečně vyvinuty. Při šetření byly zjištěny u jednoho stromu i plodnice Ustulina deusta – dřevomoru kořenového. Jedná se o nebezpečnou houbu napadající bázi kmene a způsobující vylomení z báze. Z tohoto důvodu doporučuji kácení dřevin v co nejkratším termínu.

Oba stromy mají obvod kmene do 80 cm (měřeno ve výšce 130 cm) a není nutné k jejich pokácení povolení orgánu ochrany přírody.

Ústí

Ing. Jitka Nováková
Technik
Odbor dopravy a majetku
Tel.: +420 475 271 702

Magistrát města Ústí nad Labem
Tel.: +420 475 271 111
www.usti-nad-labem.cz

Datum: 17. 06. 2024
Spisová značka:
Číslo jednací: OS/KT/OSOM/3372/2024/CerG
Interní označení:
JID: UMOSSSDW7N20PK
Počet listů/příloh: 1//

Vyřizuje/tel.: Gabriela Černá/+420 47527 3921
E-mail: gabriela.cerna@mag-ul.cz

přijato dne: 21. 6. 24		pod č. 559
přiděleno k vyřízení: DONG THY		přílohy:
pozn. 23-48		

Vyjádření ke stavbě oranžového přechodu pro chodce na p.p.č. 1148/26 v k.ú. Střekov

Investor: Statutární město Ústí nad Labem, Velká Hradební 2336/8, 401 00

Městský obvod Ústí nad Labem – Střekov nemá k výše uvedené stavbě námítky, za předpokladu dodržení níže uvedených podmínek:

1. Veškeré stavební práce budou prováděny v souladu s platnou legislativou a standardy, a to zejména v souladu se zákonem 114/1992 Sb., o ochraně dřevin a povolování jejich kácení, v platném znění, ČSN 83 90 61 (2006): Technologie vegetačních úprav v krajině – Ochrana stromů, porostů a vegetačních ploch při stavebních pracích a Standardem AOPK ČR SPPK 001 002:2017 Ochrana dřevin při stavební činnosti.
2. Naše vyjádření se nevztahuje na zeleň na p.p.č. 256. Tato zeleň se bude řešit samostatně.

O povolení, rozhodnutí nebo i jiné opatření musíte požádat příslušný úřad.

Bc. Šárka Francová
Vedoucí odboru SOM

Rozdělovník

Magistrát města Ústí nad Labem, Odbor dopravy a majetku
Velká Hradební 2336/8, 401 00 Ústí nad Labem

PS projekty spol. s r.o.	
přijato dne: 19.3.24	pod č. 274
předloženo k vyřízení: DONG THY	přílohy:
pozn.	
23-48	

naše značka
5002999064

vyřizuje
Martin Netík

e-mail
technici@gasnet.cz

datum
11.03.2024

PS projekty spol. s r.o.
Revoluční 2876/5
41501 Teplice

Věc:

Nasvícení oranžových přechodů, Novosedlické nám. Ústí n. L.

K.ú. - p.č.: Střekov

Stavebník: Statutární město Ústí nad Labem, Velká Hradební 2336/8, 40001 Ústí nad Labem

Účel stanoviska: Povolení stavby - územní režim

GasNet, s.r.o., jako provozovatel distribuční soustavy (PDS) a technické infrastruktury, zastoupený GasNet Služby, s.r.o., vydává toto stanovisko:

V ZÁJMOVÉM ÚZEMÍ STAVBY SE NACHÁZÍ TATO PLYNÁRENSKÁ ZAŘÍZENÍ A PLYNOVODNÍ PŘÍPOJKY :
NTL plynovod ocel DN 200

- při souběhu a křížení IS požadujeme dodržení odstupových vzdáleností dle ČSN 73 6005
- před zahájením stavby BUDE PROVEDENO vytyčení PZ viz.odst.3, během stavby kontrola PZ
- poskytnutý zakres je pouze ORIENTAČNÍ
- toto stanovisko se vztahuje pouze k doložené situaci a v ní zakresleným objektům

- v ochranném pásmu NTL plyn. zařízení (1 m na každou stranu) nebudou umísťovány základy staveb, budov; podezdívky, patky; pilíře apod.; prováděna skládka materiálu a výšková úprava terénu; PZ musí být volně přístupné

KABELOVÉ ROZVODY VO – podmínky pro realizaci stavby:

- Rozvodné pilíře musí být umístěny min. 1 m od PZ, měřeno kolmo na půdorysný obrys potrubí.
- Vzdálenost vnější hrany betonového základu stožáru od líce PZ musí být minimálně 1 m.
- V odůvodněných případech je možné tuto vzdálenost snížit na hodnotu 0,5 m.
- Hloubku základu stožáru je nutné provést tak, aby stabilita stožáru zůstala zachována i při odkrytí sousedního PZ.

Pro uložení kabelů VO bude dodržena prostorová norma (ČSN 73 6005).

- souběh VO s NTL plyn. zařízením bude min. 0,4 m

Trasa kabelového vedení při souběhu s plynárenskými objekty (skříň pro HUP a plynoměr) musí být vedena v souladu s ČSN 332000-5-52 ed.2 alespoň 0,6 m od plynárenského objektu.

Při křížení silových kabelů s PZ bude kabel v místě křížení uložen výhradně do betonové tvárnice chráničky nebo korýtky. Křížení bude kolmé. Přesah betonové chráničky u PZ musí být minimálně do vzdálenosti 1 m na obě strany PZ. Mezi betonovou chráničkou a PZ musí být zhuštěná vrstva písku. Odstupová vzdálenost obrysu chráničky od obrysu PZ bude provedena v souladu s ČSN 73 6005.

V případě křížení zemnicí sítě s PZ požadujeme provést následující opatření:

- Křížení bude kolmé nebo pod úhlem max. 60°.
- Při křížení zemnicích pásků s plynovým potrubím PE bude realizována požární přepážka, která bude tvořena z betonové dlaždice (např. 0,5x0,5x0,05 m), která místo křížení přesáhne na každou stranu o 0,2 m.

GasNet Služby, s.r.o.

Plynárenská 499/1 · Zábřovice · 602 00 Brno · T 555 90 10 10 · www.gasnet.cz

IČ: 27935311 · DIČ: CZ27935311

Zápis do obchodního rejstříku: Krajský soud v Brně, sp. zn. C 57165, dne 26. 7. 2007

Certificate of incorporation: Regional Court in Brno, ref. number C 57165, on 26th July 2007

Zákaznická linka GasNet 555 90 10 10, info@gasnet.cz, www.gasnet.cz

- Páska uzemnění bude uložena v místě křížení s PZ na betonovou dlaždici.

Uvedená opatření slouží k zamezení případných tepelných vlivů od uzemňovací pásky (zemní síť) na PZ.

Při realizaci stavby je nutno dodržovat veškerá pravidla stanovená pro práce v ochranném pásmu (OP) plynárenského zařízení a plynovodních přípojek, které činí 1 m na každou stranu měřeno kolmo od osy plynovodu a přípojek. Veškeré stavební práce budou prováděny v OP výhradně ručním způsobem a musí být vykonávány tak, aby v žádném případě nenarušily bezpečný provoz uvedených plynárenských zařízení a plynovodních přípojek.

V rozsahu této stavby souhlasíme s povolením stavby dle zákona 183/2006 Sb. ve znění pozdějších předpisů. Tento souhlas platí jen pro územní řízení, řízení o územním souhlasu, veřejnoprávní smlouvy pro umístění stavby, zjednodušené územní řízení.

Pokud bude třeba pro provedení stavby ohlášení, stavební povolení, veřejnoprávní smlouva o provedení stavby nebo oznámení stavebního záměru s certifikátem autorizovaného inspektora, stavebník požádá GasNet, s.r.o. před jedním z výše uvedených povolovacích režimů o stanovisko k projektové dokumentaci, nebo k obdobné dokumentaci podle stavebního zákona.

Pokud se stane stanovisko v době své platnosti součástí rozhodnutí stavebního úřadu (bude citována naše značka stanoviska), prodlužuje se jeho platnost o dobu platnosti rozhodnutí stavebního úřadu.

V zájmovém území se mohou nacházet plynárenská zařízení jiných vlastníků či správců, případně i dlouhodobě nefunkční/neprovozovaná plynárenská zařízení bez dostupných informací o jejich poloze a vlastnictví.

Plynárenská zařízení a plynovodní přípojky (dále jen PZ) jsou dle ust. § 2925 zákona č. 89/2012 Sb., občanského zákoníku, provozovány jako zařízení zvlášť nebezpečná a z tohoto důvodu jsou chráněna ochranným pásmem dle zákona č. 458/2000 Sb. ve znění pozdějších předpisů.

Rozsah ochranného pásma je stanoven v zákoně 458/2000 Sb. ve znění pozdějších předpisů.

Stavební činnosti je možné realizovat pouze při dodržení podmínek stanovených v tomto stanovisku. Nebudou-li tyto podmínky dodrženy, budou stavební činnosti považovány dle § 68 zákona č. 458/2000 Sb. ve znění pozdějších předpisů za činnost bez našeho předchozího souhlasu. Při každé změně projektu nebo stavby (zejména trasy navrhovaných inženýrských sítí) je nutné požádat o nové stanovisko k této změně.

Nedodržení podmínek uvedených v tomto stanovisku zakládá odpovědnost stavebníka za vzniklé škody.

Za stavební činnosti se pro účely tohoto stanoviska považují všechny činnosti prováděné v ochranném pásmu PZ (tzn. bezvýkopové technologie a terénní úpravy) a činnosti mimo ochranné pásmo, pokud by takové činnosti mohly ohrozit bezpečnost a spolehlivost PZ (např. trhací práce, sesuvy půdy, vibrace, apod.).

Případné zřizování staveniště, skladování materiálů, stavebních strojů apod. bude realizováno mimo ochranné pásmo PZ (není-li ve stanovisku uvedeno jinak).

Při použití nákladních vozidel, stavebních strojů a mechanismů požadujeme zabezpečit případný přejezd přes PZ uložením betonových panelů v místě přejezdu PZ.

PŘI REALIZACI STAVBY BUDOU DODRŽENY TYTO PODMÍNKY PRO PROVÁDĚNÍ STAVEBNÍ ČINNOSTI:

(1) Před zahájením stavební činnosti bude provedeno vytyčení trasy a přesné určení uložení PZ. Vytyčení trasy provede příslušná regionální oblast ZDARMA. Formulář a kontakt naleznete na <https://www.gasnet.cz/cs/ds-vytyceni-pz/>, lze využít QR kód, který je uveden v tomto stanovisku. Při podání žádosti uvede žadatel naši značku (číslo jednací) uvedenou v úvodu tohoto stanoviska a sdělí termín zahájení a ukončení stavby. O provedeném vytyčení trasy bude sepsán protokol. Přesné určení uložení PZ (sondou) je povinen provést stavebník na svůj náklad.

BEZ VYTYČENÍ TRASY A PŘESNÉHO URČENÍ ULOŽENÍ PZ STAVEBNÍKEM NESMÍ BÝT VLASTNÍ STAVEBNÍ ČINNOST ZAHÁJENA. VYTYČENÍ POVAŽUJEME ZA ZAHÁJENÍ STAVEBNÍ ČINNOSTI V OCHRANNÉM A BEZPEČNOSTNÍM PÁSMU PZ. PROTOKOL O VYTYČENÍ MÁ PLATNOST 2 MĚSÍCE.

(2) Stavebník je povinen stavebnímu podnikateli prokazatelně předat kopii tohoto stanoviska. Převzetí kopie stvrdí stavební podnikatel stavebníkovi svým podpisem a zápisem do stavebního deníku. Pracovníci provádějící stavební činnosti budou prokazatelně seznámeni s polohou PZ, rozsahem ochranného pásma a těmito podmínkami.

(3) Bude dodržena mj. ČSN 73 6005, TPG 702 01, TPG 702 04, TPG 700 03, zákon č. 458/2000 Sb. ve znění pozdějších předpisů, případně další předpisy související s uvedenou stavbou.

(4) Při provádění stavební činnosti v ochranném pásmu PZ vč. přesného určení uložení PZ je stavebník povinen učinit taková opatření, aby nedošlo k poškození PZ nebo ovlivnění jejich bezpečnosti a spolehlivosti provozu. Nebude použito nevhodného nářadí, zemina bude těžena pouze ručně bez použití pneumatických, elektrických, bateriových a motorových

nářadí.

(5) V případě použití bezvýkopových technologií (např. protlaku) bude před zahájením stavební činnosti provedeno úplné obnažení PZ v místě křížení na náklady stavebníka. Technologie musí být navržena tak, aby v místě křížení nebo souběhu s PZ byl dostatečný stranový nebo výškový odstup od PZ, který zajistí nepoškození PZ během prací a to s ohledem na použitou bezvýkopovou technologii a všechny její účinky na okolní terén. V případě, že nemůže být tato podmínka dodržena, nesmí být použita bezvýkopová technologie.

(6) Odkrytá PZ budou v průběhu nebo při přerušení stavební činnosti řádně zabezpečena proti jejich poškození.

(7) Poklopy uzávěrů a ostatních armatur na PZ, vč. hlavních uzávěrů plynu (HUP) na odběrném plynovém zařízení udržovat stále přístupné a funkční po celou dobu trvání stavební činnosti.

(8) Bude zachována hloubka uložení PZ (není-li ve stanovisku uvedeno jinak).

(9) Stavebník je povinen neprodleně oznámit každé i sebemenší poškození PZ (vč. drobných vrypů do PE potrubí, poškození izolace, signalizačního vodiče, výstražné fólie, markeru atd.) na telefon 1239.

(10) Před provedením zásypu výkopu a v průběhu stavby bude provedena kontrola dodržení podmínek stanovených pro stavební činnost v ochranném pásmu PZ. Povinnost kontroly se vztahuje i na PZ, která nebyla odhalena. Kontrolu provede příslušná regionální oblast (formulář a kontakt naleznete na <https://www.gasnet.cz/cs/ds-vytyceni-pz/>, lze využít QR kód, který je uveden v tomto stanovisku). Při žádosti uvede žadatel naši značku (číslo jednací) uvedenou v úvodu tohoto stanoviska. Kontrolu je třeba objednat min. 5 dnů předem. Předmětem kontroly je také ověření dodržení stanovené odstupové vzdálenosti staveb, které byly povoleny v ochranném a bezpečnostním pásmu PZ.

(11) O provedené kontrole bude sepsán protokol. Bez provedené kontroly nesmí být PZ zasypána. Stavebník je povinen na základě výzvy provozovatele PZ, nebo jeho zástupce doložit průkaznou dokumentaci o nepoškození PZ během výstavby nebo provést na své náklady kontrolní sondy v místě styku stavby s PZ.

(12) Plynárenské zařízení a plynovodní přípojky budou před zásypem výkopu řádně podsypány a obsypány, bude provedeno zhutnění a bude osazena výstražná fólie žluté barvy, to vše v souladu s předpisem provozovatele distribuční soustavy „Zásady pro projektování, výstavbu, rekonstrukce a opravy“, který naleznete na <https://www.gasnet.cz/cs/technicke-dokumenty/> a v souladu s ČSN EN 12007-1-4, TPG 702 01, TPG 702 04.

(13) Neprodleně po skončení stavební činnosti budou řádně osazeny všechny poklopy a nadzemní prvky PZ.

(14) Pokud stavebník nedodrží podmínky stanovené tímto stanoviskem bude činnost stavebníka vyhodnocena provozovatelem PZ jako narušení ochranného nebo bezpečnostního pásma PZ a budou z toho vyvozeny příslušné důsledky.

Platí pouze pro území vyznačené v příloze tohoto stanoviska a to 24 měsíců ode dne jeho vydání.

V případě dotčení pozemku v majetku společnosti GasNet, s.r.o. je třeba dále projednat smluvní vztah k tomuto pozemku. Kontakt na projednání naleznete na adrese www.gasnet.cz/cs/kontaktni-system/, činnost "Smluvní vztahy - pozemky a budovy plynárenských zařízení".

Za správnost a úplnost dokumentace předložené s žádostí včetně jejího souladu s platnými předpisy plně zodpovídá její zpracovatel. Stanovisko nenahrazuje případná další stanoviska k jiným částem stavby.

V případě další korespondence nebo jednání (např. změna stavby) uvádějte naši značku - 5002999064 a datum tohoto stanoviska. Kontakty jsou k dispozici na <https://www.gasnet.cz/cs/kontaktni-system/>.

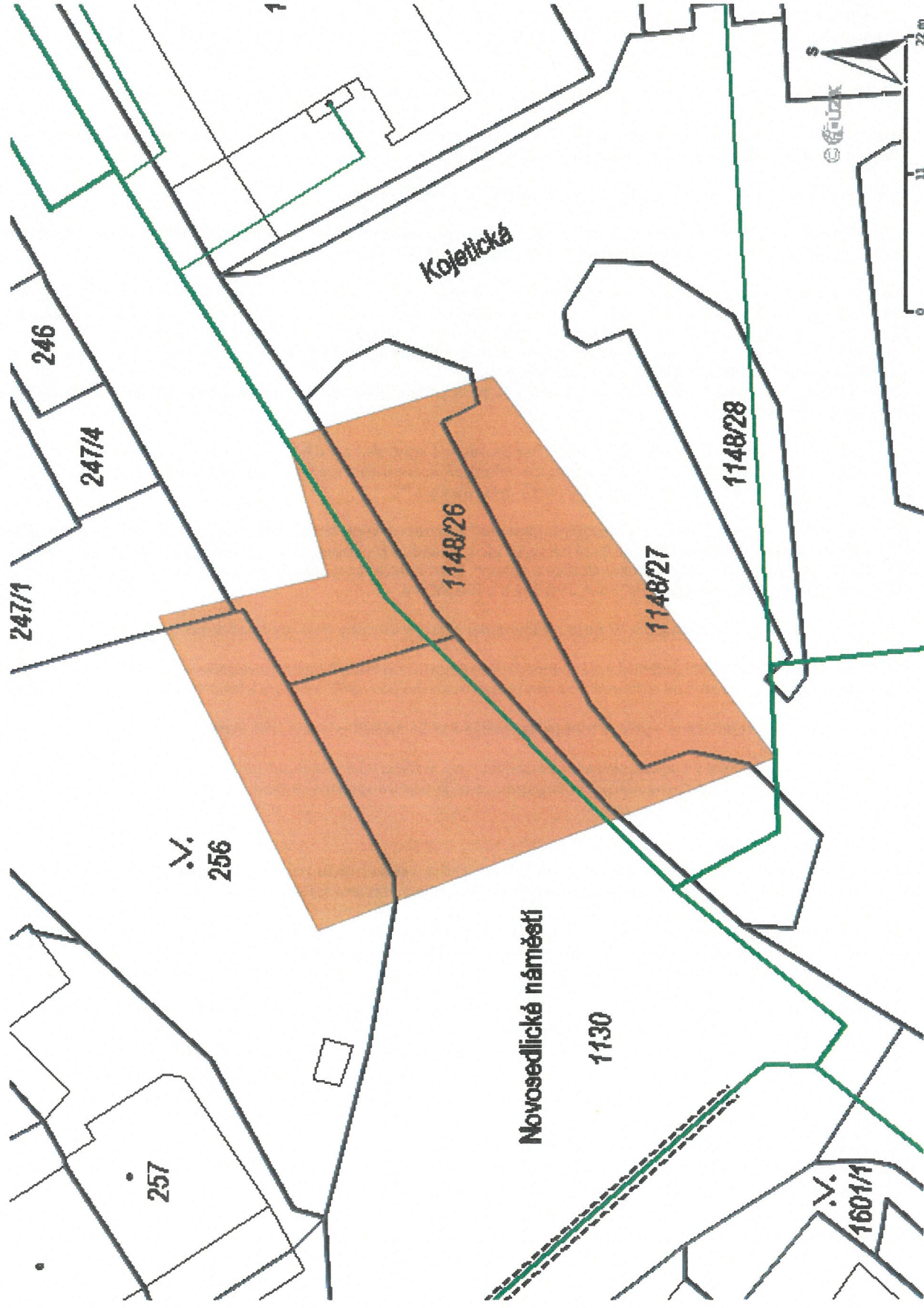


GasNet, s.r.o.
zastoupená společností GasNet Služby, s.r.o., IČ 27935311
Martin Netík
Technik externích požadavků-Čechy
Oddělení zpracování ext. požadavků-Čechy



Zažádejte o vytyčení

Provozovatel DS: GasNet, s.r.o.; Stavebník: Statutární město Ústí nad Labem, Velká Hradební 2336/8, 40001 Ústí nad Labem. K.ú.: Střekov.



Legenda:

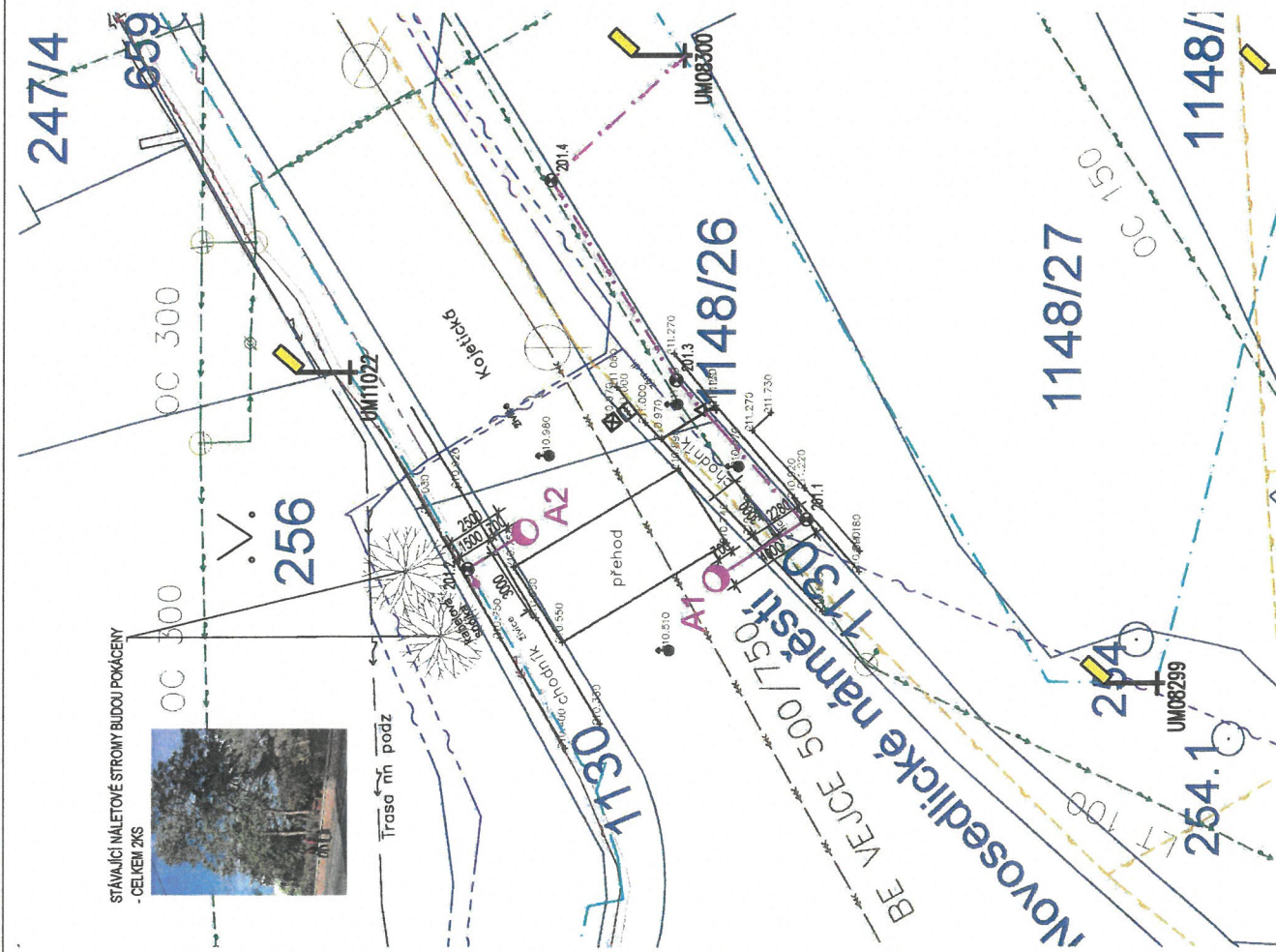
linie plynovodu	NTL	STL	VTL	WTL	nefunkční plánovaná stavba před realizací	ve výstavbě, neuvevedeno do provozu
regulační stanice						
ochranné zařízení						
kabel						
elektropřípojka						
kabel protikoroziční ochrany						
anodové uzemnění						
stanice katodové ochrany						
pásmo vlivu anodového uzemnění SKAO						
neplynovodní zařízení/ technologie (linie/ bod/plocha)						

Provozovatel DS: GasNet, s.r.o.; Stavebník: Statutární město Ústí nad Labem, Velká Hradební 2336/8, 40001 Ústí nad Labem. K.ú.: Sřtekov.



Legenda:

	linie plynovodu
	NTL
	STL
	VTL
	WTL
	nefunkční
	plánovaná stavba před realizací
	ve výstavbě, neuvedeno do provozu
	regulační stanice
	ochranné zařízení
	kabel
	elektropřipojka
	kabel protikoroziční ochrany
	anodové uzemnění
	stanice katodové ochrany
	pásmo vlivu anodového uzemnění SKAO
	neplynovodní zařízení/technologie (linie/bod/plocha)



ČLENĚNÍ NA INŽENÝRSKÉ OBJEKTY:

IO 201 - VO STOŽARY, ULICE NOVOSÉDLICKÉ NAMĚSTÍ
IO 202 - VO STOŽARY, ULICE SEIFERTOVA
IO 203 - VO STOŽARY, ULICE ŠTŘÍBRNICKÁ
IO 204 - VO STOŽARY, ULICE VELKÁ HRADEBNÍ

LEGENDA:



KATASTR



NOVÉ VO STOŽÁRY S VÝLOŽNÍKY



STÁVAJÍCÍ VO STOŽÁRY

LEGENDA STÁVAJÍCICH SÍTÍ:

- | | | | | | | | | | | | | | | | | | |
|-----------------------------|--|---|-------------------------|--------------------|---|----------------------------|---|--|-------------------------------------|-----------------------|-------------------|-------------------|---------------------|-----------------------------|----------------------|----------------------------|------------------------|
| ČZ distribuce - HDPE trubka | ČZ distribuce - Podzemní vedení NN do 1 kV | ČZ distribuce - Podzemní vedení VN do 35 kV | CETIN - neizolovaná síť | CETIN - kabelovody | CETIN - nezaměřený průběh metrického kabelu | CETIN - síť s NN, přípojky | CETIN - zaměřený průběh metrického kabelu | Telco Pro - podzemní metabilizace vedení | Telco Pro - podzemní optické vedení | Vedování - kabelovody | Gasnet - plyn NTL | Gasnet - plyn STL | SAVK - vodovod plný | SAVK - kanalizační jednotná | ČZ Teplárenská - TLV | ČZ Teplárenská - Kondenzát | Decennální podoba - VN |
| | | | | | | | | | | | | | | | | | |

LEGENDA NOVÝCH SÍTÍ:

Napojení VO na stávající rozvody
CYKY-J 4x16


VYTYČOVACÍ BODY PRO IO 201:

BOD	Y	X
201.1	759565.857	977478.957
201.2	759568.059	977464.006

BOD	Y	X
2013	759559.692	977473.208
2014	759550.855	977467.632

SPECIFIKACE SLOUPŮ:


SVISLÉ SLOUPY, VODOROVNÉ VÝČIŇNÍKY A SOUVISEJÍCÍ UPEVŇOVACÍ
BUDOU V ORANŽOVÝM ODTÍNU RAL 204. NA SLOPECH BUDE
SOUSAZENÝ INFORMAČNÍ TABULE (MATERIÁL, PŘECHÝTÝ PRO
DOPRAVNÍ ZNAČENÍ, ZABĚLENÝ INFORMACÍMI TABULE BUDE
KOTVENÝ VE SLOUPU BOČNÍMI UCHÝCENÍMI POMOCÍ OCELOVÉ PÁSKY A
SPON. ROZMĚRY INFORMAČNÍ TABULE 200x600 mm. UMÍSTENÍ
SPON. ROZMĚRY INFORMAČNÍ TABULE BUDE VE VÝŠCE 2,2 m OD
TERÉNU (MAX 3 m). DOPRAVNÍ ZNAČKY SE UMÍSTÍ DO SPADNÍM
KOTVENÝ VE VÝŠCE 1,5-2,2 m. TĚM KDO BUDU NA STEJNÉM SLOUPU
UMÍSTĚNÝ DOPRAVNÍ ZNAČKY, BUDOU INFORMAČNÍ TABULE
UMÍSTĚNÝ NA DOPRAVNÍ ZNAČKY.



INFORMATIVNÍ TABULE
SVISLÝ SLOUP A VODOROVNÝ VÝLOŽNÍK
V ORANŽOVÉM ODSTÍNU RAL 2004



Polohový systém: JTSK
Výkresový systém: Břev

<div>Generální projektant:  PS projekty spol. s r.o.</div>	<div>Smluvník: STATUTÁRNÍ MĚSTO ÚSTÍ NAD LABEM Velká Hradební 2338/8 401 00 Ústí nad Labem</div>	<div>Autizaci ní razítko:</div>	Číslo PD : C. SITUÁČNÍ VÝKRESY				
			Stručný PD : DÚR		Part		
			MÚ : Ústí nad Labem				
			Základ číslo : 23-48				
			Datum : 08/2023				
<div>Revizibilní č. 435 61 Týpice tel. č. 471 578 518 e-mail: info@psprojekty.cz, www.psprojekty.cz</div> <div>Smlouva ucelený článek, stavební objekt, provozní soubor, cel. ucelený fondový</div>	<div>Vedoucí projektu : Ing. Dong Thy Hoang Vypracovatel : Ing. Dong Thy Hoang</div>		Formáty : ZxA4		Revize č.: 0	Číslo výmazu: C.3	Změna č.: 0
			Měřítko : 1:200				
<div>Název výmazu: Koordináční situační výkres pro IO 201</div>							
<div>Oranžový přechod pro chodce na p.p.č. 1130, 8, 528/11, 4400/400 a 4252/1 C. SITUÁČNÍ VÝKRESY</div>							



přijato dne: 1.3.24		pod č. 233
přiděleno k vyřízení: DONGTHY		přílohy:
pozn. 23-48		

PS projekty spol. s r. o.
Ing. Koubková
Revoluční 5
41501 Teplice

Vyřizuje: Ing. Aleš Vyskočil, specialista řízení investičních projektů

Telefon: 731 006 046

E-mail: ales.vyskocil@t-mobile.cz

Naše Značka: E08796-2/24

Věc: Nasvícení oranžových přechodů, Novosedlické nám., Ústí nad Labem

Stupeň: Územní souhlas

Dle předložených dokladů **nedojde** ke kolizi s nově plánovanou optickou infrastrukturou společnosti T-Mobile Czech Republic a.s.

Z hlediska dotčení stávajících sítí zůstává v platnosti původní stanovisko **E08796/24 ze dne 22.2.2024.**

S navrženou trasou souhlasíme.

Děkuji za spolupráci.

V Lounech dne 26.02.2024



T-Mobile Czech Republic a.s.
Tomíčkova 2144/1
148 00 Praha 4
IČ 64949681, DIČ CZ64949681

Ing. Aleš Vyskočil
Specialista řízení investičních projektů



PS projekty s.r.o.	
přijato dne: 26.2.24	pod č. 210
přiloženo k vyřízení: DONGTHY	přílohy:
pozn. 23-48	

PRO SPOLEČNÉ ZÁŽITKY

Vyřizuje: Dundáček Petr

E-mail: petr.dundacek@t-mobile.cz

PS projekty spol. s r. o.
Ing. Koubková
Revoluční 5
41501 Teplice

Naše značka: E08796/24

V Praze dne: 22.2.2024

Vyjádření a stanovení podmínek pro udělení souhlasu s umístěním stavby v ochranném pásmu sítě technické infrastruktury (TI) společnosti T-Mobile Czech Republic a.s.

Vydané podle § 101 ZÁKONA Č. 127/2005 Sb., o elektronických komunikacích a o změně některých souvisejících zákonů (zákon o elektronických komunikacích – dále jen ZEK), ve znění pozdějších předpisů a §161 zákona č. 183/2006 Sb., o územním plánování a stavebním řádu (stavební zákon) či dle dalších příslušných právních předpisů

Věc: Nasvícení oranžových přechodů, Novosedlické nám., Ústí nad Labem

Stupeň: Územní souhlas

Na základě předložených projektových podkladů dáváme **souhlasné stanovisko k vydání Územního souhlasu / rozhodnutí (Stavebního povolení) a následně souhlas s realizací stavby.**

Dle předložených dokladů nedojde ke kolizi s technickou infrastrukturou společnosti T-Mobile Czech Republic a.s.

V zájmovém území naše společnost plánuje/projednáva rozšíření optické infrastruktury, je nutné naše stavby v zájmovém území koordinovat a současně po žadateli požadujeme, aby příslušnému stavebnímu úřadu byl pro účely odsouhlasení stavebního záměru žadatele doložen doklad prokazující dohodu o koordinaci obou staveb. Kontaktujte prosím příslušného Area Koordinátora (AK):

Ing. Aleš Vyskočil, ales.vyskocil@t-mobile.cz

Pro vytvoření dokladu prokazující dohodu je nutno doručit na výše uvedenou e-mailovou adresu: Toto stanovisko T-Mobile Czech Republic a.s., situační výkres stavby a předpokládaný termín zahájení stavby. Bez doručení podkladů nelze žádost vyhodnotit.

V případě neobdržené reakce déle než 5 pracovních dní kontaktujte nás na tel. čísle 731 006 046.

Toto stanovisko má platnost 1 rok a nelze prodloužit. Po uplynutí platnosti zadejte žádost o nové stanovisko na: <https://ochranasiti.t-mobile.cz/vyjadreni/>

T-Mobile
T-Mobile Czech Republic a.s.
Tomáčkova 2144/1
148 00 Praha 4
IČ: 649 49 981, DIČ: CZ64949681

Ochrana sítí

Technologický úsek

V další komunikaci nebo požadavku doplňujících dotazů, uvádějte do „Předmětu“ e-mailu vždy číslo jednací.



DISTRIBUCE

9

PS Projekty s.r.o.	
přijato dne: 26.2.24	pod č. 211
přiloženo k vyřízení: DOUTHY	přílohy:
pozn. 23-48	

PS Projekty spol. s r.o.
14. října 291/4
Teplíce
415 01 TRNOVANY



D0000000102074524701

NAŠE ZNAČKA
001144021131

MÍSTO ODESLÁNÍ / DNE
Plzeň / 22. 2. 2024

Vyjádření k žádosti o souhlas s činností a/nebo s umístěním stavby v ochranném pásmu zařízení distribuční soustavy

Dobrý den,

reagujeme na váš požadavek ze dne 20. 2. 2024 týkající se vydání souhlasu s činností a/nebo umístěním stavby v blízkosti zařízení distribuční soustavy, resp. v ochranném pásmu zařízení distribuční soustavy (dále jen „zařízení“) v našem majetku.

Stavba a/nebo s ní související činnost na pozemku parcelní číslo 1130,256 v katastrálním území Střekov vedená pod názvem „Nasvícení oranžových přechodů - Novosedlické nám. Ústí nad Labem“ se nachází v blízkosti zařízení distribuční soustavy, resp. zasahuje do ochranného pásma zařízení **kabelového vedení VN, NN** v našem majetku.

S činností a/nebo umístěním stavby v blízkosti zařízení distribuční soustavy, resp. v ochranném pásmu předmětného zařízení souhlasíme za těchto podmínek:

1. V předstihu, bude, kabelové vedení VN a NN vytýčeno, zjištěna jeho hloubka a přesné umístění. Stavba - Nasvícení oranžových přechodů - Novosedlické nám., na ppč. 256+PD k.ú. Ústí nad Labem-Střekov, včetně dalších doplňkových staveb (nové VO stožáry s výložníky), musí být umístěny tak, že nejbližší hrana bude při souběhu vzdálena alespoň 1 m od trasy kabelu VN a NN. Musí být zachovány hloubky a krytí stávajících kabelů NN a dodrženy podmínky pro jejich uložení podle uvedených ČSN a PNE. Před ukončením stavby, budeme včas vyzváni k provedení kontroly uložení a proveden zápis do stavebního deníku zástupcem ČEZ Distribuce, a. s., oddělení Sítě (požádáním prostřednictvím infolinky 800 850 860, případně na www.cezdistribuce.cz/dip).
2. Podmínkou pro zahájení činnosti v blízkosti zařízení distribuční soustavy, resp. v ochranném pásmu je platné sdělení o existenci zařízení v majetku společnosti ČEZ Distribuce, a. s., pro výše uvedené zájmové území, které získáte prostřednictvím Geoportálu (geoportal.cezdistribuce.cz), při dodržení podmínek uvedených ve sdělení a v tomto vyjádření.
3. Místa křížení a souběhy ostatních zařízení a staveb se zařízeními energetickými, komunikačními sítěmi pro elektronickou komunikaci nebo zařízeními technické infrastruktury musí být vyprojektovány a provedeny v souladu s platnými normami a předpisy, zejména s ČSN 33 2000-5-52, ČSN EN 50110-1, ČSN EN 50341-1, ČSN 73 6005, ČSN 33 3320 a PNE 33 0000-6, PNE 33 3301, PNE 34 1050.
4. V případě nadzemního vedení NN (nízké napětí) budou pro stavby a konstrukce dodrženy odstupové vzdálenosti uvedené v PNE 33 3302 a hranu výkopu doporučujeme při realizaci stavby umístit min. 1 m od základové části podpěrného bodu.
5. Při realizaci stavby a/nebo provádění související činnosti nesmí dojít v žádném případě k nebezpečnému

ČEZ Distribuce, a. s.

Děčín - Děčín IV-Podmokly, Teplická 874/8, PSČ 405 02 | IČO: 24729035, DIČ: CZ24729035 |
zapsaná v obchodním rejstříku vedeném Krajským soudem v Ústí nad Labem, sp. zn. B 2145 |
bezplatná linka: 800 850 860, e-mail: info@cezdistribuce.cz, www.cezdistribuce.cz |
zasílací adresa: ČEZ Distribuce, a. s., Plzeň, Guldenerova 2577/19, PSČ 326 00

Otočte prosím

přiblížení osob, věcí, zařízení nebo mechanismů a strojů k živým částem pod napětím, tj. musí být dodržena minimální vzdálenost 1 m od živých částí zařízení nn, 2 m od vedení VN (vysoké napětí) a 3 m od vedení VVN (velmi vysoké napětí) dle PNE 33 0000-6 s vazbou na ČSN EN 50110-1, pokud není větší vzdálenost stanovena v jiném předpisu (např. ČSN ISO 12480-1). V případě, že nebude možné tuto vzdálenost dodržet, je žadatel povinen požádat o vypnutí předmětného elektrického zařízení, případně o dočasné zaizolování vodičů nn.

6. Pracovníci provádějící práce budou prokazatelně poučeni o nebezpečí, které hrozí při nedodržení bezpečnostních předpisů. S ohledem na provádění prací v blízkosti zařízení distribuční soustavy, resp. v ochranném pásmu upozorňujeme na možnost nebezpečných vlivů od elektrického zařízení. Opatření proti těmto vlivům je na straně žadatele, dodavatele prací nebo jimi pověřených osobách. ČEZ Distribuce, a. s., nepřevezme žádnou zodpovědnost za případné škody, které vzniknou následkem poruchy nebo havárie elektrického zařízení za nepředvídaných okolností nebo nedodržením výše uvedených podmínek.
7. Stavbou nebude narušeno stávající uzemnění nadzemního vedení ani statika podpěrných bodů. Nebude-li možné toto dodržet je nutné situaci řešit formou přeložky zařízení distribuční soustavy ve smyslu § 47 zákona č. 458/2000 Sb., v platném znění.
8. V případě činnosti a/nebo stavby v blízkosti elektrického vedení, resp. v ochranném pásmu bude dotčený prostor ze všech stran možného přístupu/vjezdu po celou dobu realizace viditelně označen výstražnou cedulí.
9. Umístěním stavby nesmí dojít ke ztížení přístupu našich pracovníků a pracovníků námi pověřených firem k zařízení v majetku společnosti ČEZ Distribuce, a. s. Při případné úpravě povrchu nesmí dojít ke změně výškové nivelity země oproti současnému stavu.
10. Musí být dodrženy Podmínky pro práce v ochranných pásmech zařízení, které jsou v platném znění k dispozici na www.cezdistribuce.cz, popř. jsou součástí vydaného sdělení o existenci zařízení v majetku společnosti ČEZ Distribuce, a. s.
11. Dojde-li k obnažení podzemního vedení nebo k poškození energetického zařízení, sítě pro elektronickou komunikaci nebo zařízení se sítí pro elektronickou komunikaci související nebo zařízení technické infrastruktury ve vlastnictví ČEZ Distribuce, a. s., nahláste nám prosím tuto skutečnost bezodkladně jako poruchu na bezplatnou linku 800 850 860. Poškození nebo mimořádné události způsobené na zařízení žadatelem, dodavatelem prací nebo jimi pověřenými osobami budou opraveny na náklady viníka. Zahrnutí obnažených, případně poškozených částí podzemního vedení může být provedeno pouze po souhlasu vydaném společností ČEZ Distribuce, a. s.
12. Toto vyjádření se nevztahuje na zařízení v majetku společností ČEZ ICT Services, a. s., a Telco Pro Services, a. s.

Toto vyjádření pozbývá platnosti, nebude-li činnost a/nebo stavba zahájena do 1 roku od udělení souhlasu.


Vyhrazujeme si právo kdykoli souhlas odvolat, zjistíme-li, že podmínky stanovené v tomto vyjádření nejsou dodrženy. Pokud zjištěné nedostatky nebyly odstraněny ani na základě písemné výzvy ve stanoveném termínu, je žadatel povinen uvést ochranné pásmo do původního stavu a zdržet se provozování jakékoli činnosti, kterou zákon výslovně zakazuje.

S pozdravem



Ing. Roman Válek
Vedoucí odboru Specializovaná obsluha
ČEZ Distribuce, a. s.

Váš požadavek související s distribucí elektrické energie můžete vyřídit přes Distribuční portál (www.cezdistribuce.cz/dip) nebo mobilní aplikaci PROUD (ke stažení na www.cezdistribuce.cz/proud).





PS PROJEKTY spol. s r. o.	
přijato dne: 26.2.24	pod č. 209
přiděleno k vyřízení: JONG THY	přílohy:
pozn. 23 - 48	

PS projekty spol. s r. o.

NAŠE ZNAČKA
0102088406

VYŘÍZENO DNE
20.02.2024

Sdělení o existenci energetického zařízení, sítě pro elektronickou komunikaci nebo zařízení technické infrastruktury v majetku společnosti ČEZ Distribuce, a. s., pro akci:

Nasvícení oranžových přechodů - Novosedlické nám., Ústí nad Labem

Vážený zákazníku,

Na základě Vaší žádosti 0102088406 ze dne 20.02.2024 Vám zasíláme sdělení o existenci energetického zařízení, sítě pro elektronickou komunikaci nebo zařízení technické infrastruktury v majetku společnosti ČEZ Distribuce, a. s., ve Vámi vymezeném zájmovém území.

Dovolujeme si Vás upozornit, že sdělení **nenahrazuje** vyjádření provozovatele distribuční soustavy k projektové dokumentaci pro územní nebo stavební řízení, k připojení nového odběru, zdroje elektrické energie nebo k navýšení rezervovaného příkonu a výkonu a s výjimkou havárií ani souhlas s činností v ochranném pásmu.

Toto sdělení je platné do 20.08.2024 a je jedním z podkladů pro zpracování projektové dokumentace, pokud je taková dokumentace zpracovávána.

V majetku ČEZ Distribuce, a. s., se na Vámi uvedeném zájmovém území nachází nebo ochranným pásmem zasahuje energetické zařízení typu:

	síť NN	síť VN	síť VVN
Podzemní síť	sřet	sřet	
Nadzemní síť			

Stanice	
---------	--

V majetku ČEZ Distribuce, a. s., se na Vámi uvedeném zájmovém území nachází nebo ochranným pásmem zasahuje síť pro elektronickou komunikaci typu:

	síť pro elektronickou komunikaci
Podzemní síť	sřet
Nadzemní síť	

Zařízení technické infrastruktury zahrnuje zejména vodovodní, kanalizační a plynové přípojky pro objekty ČEZ Distribuce a. s., a dále pak další podzemní a nadzemní zařízení sloužící pro provoz distribuční sítě. V majetku ČEZ Distribuce, a. s., se na Vámi uvedeném zájmovém území nachází nebo ochranným pásmem zasahuje zařízení technické infrastruktury:

	zařízení technické infrastruktury
Nadzemní nebo podzemní	

Energetické zařízení (mimo nadzemních sítí NN), zařízení sítě pro elektronickou komunikaci a zařízení technické infrastruktury je chráněno ochranným pásmem podle § 46 zákona č. 458/2000 Sb., o podmínkách podnikání a o výkonu státní správy v energetických odvětvích a o změně některých zákonů (energetický zákon), ve znění pozdějších předpisů. Přibližný průběh tras energetických zařízení, sítě pro elektronickou komunikaci (v trase kabelového vedení může být uloženo několik kabelů energetických i komunikačních) a tras zařízení technické infrastruktury zasíláme v příloze tohoto dopisu.

V případě existence **podzemních energetických zařízení, sítě pro elektronickou komunikaci nebo zařízení technické infrastruktury** je povinností stavebníka alespoň 14 dní před započítím zemních prací požádat telefonicky na 800 850 860 nebo e-mailem na info@cezdistribuce.cz o tzv. **vytyčení trasy podzemního zařízení, sítě pro elektronickou komunikaci nebo zařízení technické infrastruktury**. O vytyčení lze požádat pouze na základě vydaného sdělení o existenci energetického zařízení, sítě pro elektronickou komunikaci nebo zařízení technické infrastruktury, a to (mimo havárií) nejpozději 30 dní před koncem jeho platnosti.

Dojde-li k obnažení podzemního vedení nebo k poškození energetického zařízení, sítě pro elektronickou komunikaci nebo zařízení se sítí pro elektronickou komunikaci související nebo zařízení technické infrastruktury ve vlastnictví ČEZ Distribuce, a. s., nahlaste nám prosím tuto skutečnost bezodkladně jako poruchu na bezplatnou linku 800 850 860.

Pokud uvažovaná **akce nebo činnost zasáhne do ochranného pásma nadzemních vedení, trafostanic nebo sítě pro elektronickou komunikaci**, popř. bude po vytyčení zjištěno, že zasahuje do ochranného pásma podzemních energetických zařízení nebo zařízení pro elektronickou komunikaci, je nutné písemně požádat společnost ČEZ Distribuce, a. s., o souhlas s činností v ochranném pásmu (formulář je k dispozici na www.cezdistribuce.cz v části Formuláře / Činnosti v ochranných pásmech, kontaktní údaje pro podání Vaší žádosti naleznete v zápatí). Jestliže uvažovaná akce vyvolá potřebu dílčí změny trasy vedení nebo přemístění některých prvků energetického zařízení nebo sítě pro elektronickou komunikaci včetně souvisejícího zařízení, je nutné včas společnost ČEZ Distribuce, a. s., požádat o přeložku zařízení podle § 47 energetického zákona.

Zároveň Vás upozorňujeme, že v zájmovém území se může nacházet taktéž energetické zařízení, sít' pro elektronickou komunikaci nebo zařízení technické infrastruktury, které není v majetku společnosti ČEZ Distribuce, a. s.

V souvislosti s výše uvedeným si Vás dovoluujeme upozornit, že uvedené sdělení včetně jeho příloh obsahuje skutečnosti tvořící obchodní tajemství společnosti ČEZ Distribuce, a. s. Poskytnuté informace jsou dále také důvěrnými informacemi a obchodně citlivými informacemi společnosti ČEZ Distribuce, a. s. Z výše uvedených důvodů si Vás proto společnost ČEZ Distribuce, a. s., dovoluje upozornit, že s poskytnutými informacemi je potřeba nakládat dle platných právních předpisů, v opačném případě se vystavujete postihu ve smyslu platné právní úpravy. V této souvislosti si Vás dále dovoluujeme upozornit, že požadované informace nesmí být předány, sděleny, využity, zpřístupněny, či jiným způsobem postoupeny na jakoukoli třetí osobu bez předchozího prokazatelného souhlasu společnosti ČEZ Distribuce, a. s. Informace o existenci energetického zařízení, sítě pro elektronickou komunikaci a zařízení technické infrastruktury mohou být využity pouze pro účel, pro který byly vyžádány.

S pozdravem

ČEZ Distribuce, a. s.

Děčín, Děčín IV-Podmokly
Teplická 874/8
PSČ 405 02
IČ: 24729035

Přílohy

1. Situační výkres zájmového území
2. Podmínky pro provádění činností v ochranných pásmech energetických zařízení, sítě pro elektronickou komunikaci a zařízení technické infrastruktury

PODMÍNKY PRO PROVÁDĚNÍ ČINNOSTÍ V OCHRANNÝCH PÁSMECH PODZEMNÍCH VEDENÍ

Ochranné pásmo podzemních vedení elektrizační soustavy do 110 kV vč. a vedení řídicí, měřicí a zabezpečovací techniky je stanoveno v § 46 odst. 5 zákona č. 458/2000 Sb., o podmínkách podnikání a o výkonu státní správy v energetických odvětvích a o změně některých zákonů (energetický zákon), ve znění pozdějších předpisů, a činí 1 metr po obou stranách krajního kabelu (energetického nebo pro elektronickou komunikaci) kabelové trasy, nad 110 kV činí 3 metry po obou stranách krajního kabelu.

V ochranném pásmu podzemního vedení je podle § 46 odst. 8 a 10 energetického zákona zakázáno:

- a) zřizovat bez souhlasu vlastníka těchto zařízení stavby či umisťovat konstrukce a jiná podobná zařízení, jakož i uskláňovat hořlavé a výbušné látky,
- b) provádět bez souhlasu vlastníka zemní práce,
- c) provádět činnosti, které by mohly ohrozit spolehlivost a bezpečnost provozu těchto zařízení nebo ohrozit život, zdraví či majetek osob,
- d) provádět činnosti, které by znemožňovaly nebo podstatně znesnadňovaly přístup k těmto zařízením,
- e) vysazovat trvalé porosty a přejíždět vedení mechanizmy o celkové hmotnosti nad 6 tun.

Pokud stavba nebo stavební činnost zasahuje do ochranného pásma podzemního vedení, je třeba požádat o písemný souhlas vlastníka nebo provozovatele tohoto zařízení na základě § 46 odst. 8 a 11 energetického zákona.

V ochranných pásmech podzemních energetických vedení a sítí pro elektronickou komunikaci je třeba dále dodržovat následující podmínky:

1. Dodavatel prací musí před zahájením prací zajistit vytyčení podzemního zařízení a prokazatelně seznámit pracovníky, jichž se to týká, s jejich polohou a upozornit na odchylky od výkresové dokumentace.
2. Výkopové práce do vzdálenosti 1 metr od osy (krajního) kabelu musí být prováděny ručně.
3. Zemní práce musí být prováděny v souladu s ČSN 73 6133 Návrh a provádění zemního tělesa pozemních komunikací a při zemních pracích musí být dodrženo Nařízení vlády č. 591/2006 Sb., bližších minimálních požadavcích na bezpečnost a ochranu zdraví při práci na staveništích.
4. Místa křížení a souběhy ostatních zařízení a staveb se zařízeními energetickými, komunikačními sítěmi pro elektronickou komunikaci nebo zařízeními technické infrastruktury musí být vyprojektovány a provedeny v souladu s platnými normami a předpisy, zejména s ČSN 33 2000-5-52, ČSN EN 50110-1, ČSN EN 50341-1, ČSN 73 6005 a PNE 33 0000-6, PNE 33 3301, PNE 34 1050.
5. Dodavatel prací musí oznámit příslušnému provozovateli distribuční soustavy zahájení prací minimálně 3 pracovní dny předem.
6. Při potřebě přejíždění trasy podzemních vedení nebo podzemních zařízení vozidly nebo mechanizmy je třeba po dohodě s vlastníkem provést dodatečnou ochranu proti mechanickému poškození.
7. Manipulovat s obnaženými kabely pod napětím je možné pouze se souhlasem vlastníka. Odkryté zařízení sítě pro elektronickou komunikaci včetně ochranné trubky (HDPE apod.) musí být řádně zabezpečeno při práci i proti poškození nepovolanou osobou.
8. Před záhozem kabelové trasy musí být zástupce vlastníka kabelu / ochranné trubky vyzván ke kontrole uložení. Pokud toto organizace provádějící zemní práce neprovede, vyhrazuje si provozovatel distribuční soustavy právo nechat inkriminované místo znovu odkryt.
9. Při záhozu musí být zemina pod kabely řádně udusána, kabely zapískovány a provedeno krytí proti mechanickému poškození. Podkopané kabely sítě elektronické komunikace budou podloženy ve vzdálenosti 1,5 m a zemina pod podložením musí být řádně upěchována. Pro zavěšení kabelu nebude použito sousedních kabelů nebo potrubí. Kabelové spojky budou uloženy vodorovně na můstku. Při práci s vysazováním a podkládáním kabelů stavebník včas vyzve k přítomnosti pracovníka pověřeného společností ČEZ Distribuce, a. s.
10. Bez předchozího souhlasu je zakázáno snižovat nebo zvyšovat vrstvu zeminy nad kabelem.
11. Každé poškození zařízení provozovatele distribuční soustavy musí být okamžitě nahlášeno na bezplatnou linku ČEZ Distribuce 800 850 860, která je Vám k dispozici 24 hodin denně, 7 dní v týdnu.
12. Ukončení stavby musí být neprodleně ohlášeno příslušnému provoznímu útvaru.
13. Po dokončení stavby provozovatel distribuční soustavy nesouhlasí s vyhlášením ochranného pásma nových rozvodů, které jsou budovány, protože se již jedná o práce v ochranném pásmu zařízení provozovatele distribuční soustavy. Případné opravy nebo rekonstrukce na svém zařízení nebude provozovatel distribuční soustavy provádět na výjimku z ochranného pásma nebo na základě souhlasu s činností v tomto pásmu.

Případné nedodržení uvedených podmínek bude řešeno příslušným stavebním úřadem nebo nahlášeno Energetickému regulačnímu úřadu jako správní delikt ve smyslu příslušného ustanovení energetického zákona spočívající v porušení zákazu provádět činnosti v ochranných pásmech dle § 46 uvedeného zákona.

PODMÍNKY PRO PROVÁDĚNÍ ČINNOSTÍ V OCHRANNÝCH PÁSMECH NADZEMNÍCH VEDENÍ

Ochranné pásmo nadzemního vedení distribuční soustavy podle § 46 odst. 3 zákona č. 458/2000 Sb., o podmínkách podnikání a o výkonu státní správy v energetických odvětvích a o změně některých zákonů (energetický zákon), je souvislý prostor vymezený svislými rovinami vedenými po obou stranách vedení ve vodorovné vzdálenosti měřené kolmo na vedení, které činí od krajního vodiče vedení na obě jeho strany:

- a) u napětí nad 1 kV a do 35 kV včetně
 - pro vodiče bez izolace 7 metrů (resp. 10 metrů u zařízení postaveného do 31. 12. 1994, vyjma lesních průseků, kde rozsah ochranného pásma i do uvedeného data činí 7 metrů),
 - pro vodiče s izolací základní 2 metry,
 - pro závěsná kabelová vedení 1 metr;
- b) u napětí nad 35 kV do 110 kV včetně
 - pro vodiče bez izolace 12 metrů (resp. 15 metrů u zařízení postaveného do 31. 12. 1994),
 - pro vodiče s izolací základní 5 metrů;
- c) u zařízení sítě pro elektronickou komunikaci 1 metr od krajního vedení.

Poznámka: Nadzemní vedení nízkého napětí (do 1 kV) není chráněno ochranným pásmem. Při činnostech prováděných v jeho blízkosti (práce v blízkosti) je nutné dodržet vzdálenosti dané ČSN EN 50110-1.

V ochranném pásmu nadzemního vedení je podle § 46 odst. 8 a 9 energetického zákona zakázáno:

1. zřizovat bez souhlasu vlastníka těchto zařízení stavby či umisťovat konstrukce a jiná podobná zařízení, jakož i uskladňovat hořlavé a výbušné látky,
2. provádět bez souhlasu vlastníka zemní práce,
3. provádět činnosti, které by mohly ohrozit spolehlivost a bezpečnost provozu těchto zařízení nebo ohrozit život, zdraví či majetek osob,
4. provádět činnosti, které by znemožňovaly nebo podstatně znesnadňovaly přístup k těmto zařízením,
5. vysazovat chmelnice a nechávat růst porosty nad výšku 3 metry.

Pokud stavba nebo stavební činnost zasahuje do ochranného pásma nadzemního vedení, je třeba požádat o písemný souhlas vlastníka nebo provozovatele tohoto zařízení na základě § 46 odst. 8 a 11 energetického zákona.

V ochranných pásmech nadzemních energetických vedení a sítí pro elektronickou komunikaci je třeba dále dodržovat následující podmínky:

1. Při pohybu nebo pracích v blízkosti elektrického vedení se nesmí osoby, předměty, prostředky nemající povahu jeřábu přiblížit k živým částem vodičů vysokého napětí blíže než 2 metry a u vodičů velmi vysokého napětí blíže než 3 metry (dle PNE 330000-6), pokud není větší vzdálenost stanovena v jiném předpisu (např. ČSN ISO 12480-1).
2. Jeřáby a jim podobná zařízení musí být umístěny tak, aby v kterékoli poloze byly všechny jejich části mimo ochranné pásmo vedení, a musí být zamezeno vymrštění lana.
3. Je zakázáno stavět budovy nebo jiné objekty v ochranných pásmech nadzemních vedení vysokého napětí.
4. Je zakázáno, provádět veškeré pozemní práce, při kterých by byla narušena stabilita podpěrných bodů (sloupů nebo stožárů).
5. Je zakázáno upevňovat antény, reklamy, ukazatele apod. pod, přes nebo přímo na stožáry elektrického vedení.
6. Dodavatel prací musí prokazatelně seznámit své pracovníky, jichž se to týká s ČSN EN 50110-1.
7. Pokud není možné dodržet body č. 1 až 4, je možné požádat příslušný provozní útvar provozovatele distribuční soustavy o další řešení (zajištění odborného dohledu pracovníka s elektrotechnickou kvalifikací dle Vyhlášky č. 50/1978 Sb., vypnutí a zajištění zařízení, zaizolování živých částí apod.), pokud nejsou tyto podmínky již součástí jiného vyjádření ke konkrétní stavbě.
8. V případě požadavku na vypnutí zařízení po nezbytnou dobu provádění prací je nutné požádat minimálně 2 měsíce před požadovaným termínem. V případě vedení nízkého napětí je možné též požádat o zaizolování části vedení.
9. Stavba bude situována tak, aby každá její část včetně dočasných zařízení byla vzdálena nejméně 1,5 m od osy nadzemního zařízení pro elektronickou komunikaci.
10. Do vzdálenosti 1,5 metru od osy nadzemního zařízení pro elektronickou komunikaci nebudou používány mechanismy ohrožující provoz zařízení, skladování materiál, zemina, prováděny postřiky nebo jiná činnost, která by mohla ohrozit provoz zařízení nebo jiného zařízení souvisejícího s nadzemní sítí pro elektronickou komunikaci.

Případné nedodržení uvedených podmínek bude řešeno příslušným stavebním úřadem nebo nahlášeno Energetickému regulačnímu úřadu jako správní delikt ve smyslu příslušného ustanovení energetického zákona, spočívající v porušení zákazu provádět činnosti v ochranných pásmech dle § 46 uvedeného zákona.

PODMÍNKY PRO PROVÁDĚNÍ ČINNOSTÍ V OCHRANNÝCH PÁSMECH ELEKTRICKÝCH STANIC

Ochranné pásmo elektrické stanice je stanoveno v § 46 odst. 6 zákona č. 458/2000 Sb., o podmínkách podnikání a o výkonu státní správy v energetických odvětvích a o změně některých zákonů (energetický zákon), a je vymezeno svislými rovinami vedenými ve vodorovné vzdálenosti:

- a) u venkovních elektrických stanic a dále stanic s napětím větším než 52 kV v budovách 20 metrů vně od oplocení nebo v případě, že stanice není oplocena, 20 metrů od vnějšího líce obvodového zdiva,
- b) u stožárových elektrických stanic a věžových stanic s venkovním přívodem s převodem napětí z úrovně nad 1 kV a menší než 52 kV na úroveň nízkého napětí 7 m od vnější hrany půdorysu stanice ve všech směrech,
- c) u kompaktních a zděných el. stanic s převodem napětí z úrovně nad 1 kV a menší než 52 kV na úroveň nízkého napětí 2 metry od vnějšího pláště stanice ve všech směrech,
- d) u vestavěných el. stanic 1 metr vně od obestavění.

V ochranném pásmu elektrické stanice je podle § 46 odst. 8 a 10 energetického zákona zakázáno:

- 1. zřizovat bez souhlasu vlastníka těchto zařízení stavby či umisťovat konstrukce a jiná podobná zařízení, jakož i uskláňovat hořlavé a výbušné látky,
- 2. provádět bez souhlasu vlastníka zemní práce,
- 3. provádět činnosti, které by mohly ohrozit spolehlivost a bezpečnost provozu těchto zařízení nebo ohrozit život, zdraví či majetek osob,
- 4. provádět činnosti, které by znemožňovaly nebo podstatně znesnadňovaly přístup k těmto zařízením.

Pokud stavba nebo stavební činnost zasahuje do ochranného pásma elektrické stanice, je třeba požádat o písemný souhlas vlastníka nebo provozovatele tohoto zařízení na základě § 46 odst. 8 a 11 energetického zákona.

V ochranném pásmu elektrické stanice je dále zakázáno provádět činnosti, které by mohly mít za následek ohrožení bezpečnosti a spolehlivosti provozu stanice nebo zmenšující či podstatně znesnadňující její obsluhu a údržbu a to zejména:

- 5. provádět výkopové práce ohrožující zaústění podzemních vedení vysokého a nízkého napětí nebo stabilitu stavební části el. stanice (viz podmínky pro činnosti v ochranných pásmech podzemního vedení),
- 6. skladovat či umisťovat předměty bránící přístupu do elektrické stanice nebo k rozvaděčům vysokého nebo nízkého napětí,
- 7. umisťovat antény, reklamy, ukazatele apod.,
- 8. zřizovat oplocení, které by znemožnilo obsluhu el. stanice.

Případné nedodržení uvedených podmínek bude řešeno příslušným stavebním úřadem nebo nahlášeno Energetickému regulačnímu úřadu jako správní delikt ve smyslu příslušného ustanovení energetického zákona spočívající v porušení zákazu provádět činnosti v ochranných pásmech dle § 46 uvedeného zákona.

PODMÍNKY PRO PROVÁDĚNÍ ČINNOSTÍ V OCHRANNÝCH PÁSMECH NEBO BEZPROSTŘEDNÍ BLÍZKOSTI ZAŘÍZENÍ TECHNICKÉ INFRASTRUKTURY

Ochranné pásmo zařízení technické infrastruktury činí 1 metr po obou stranách od potrubí nebo kabelu.

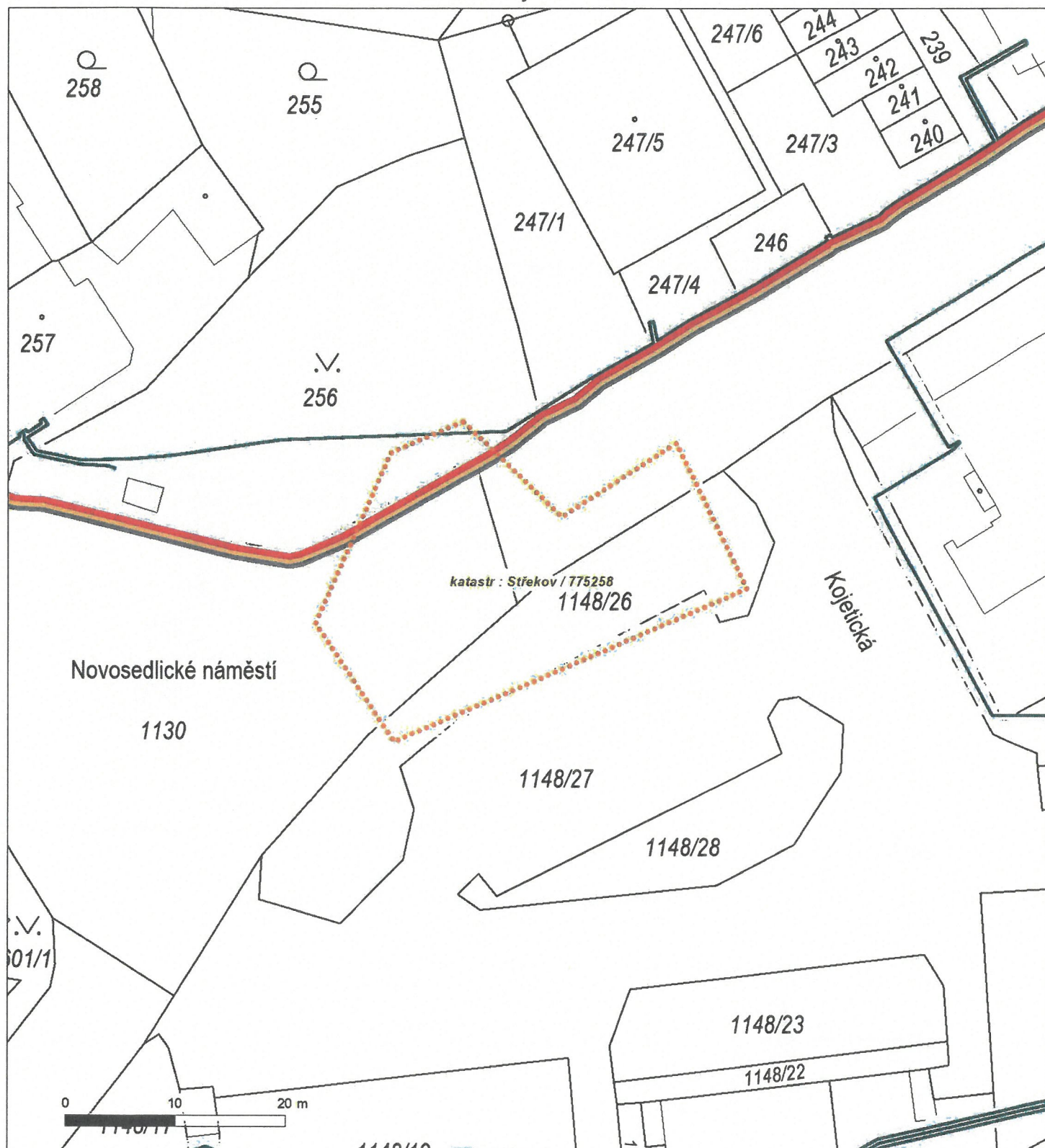
V ochranném pásmu zařízení technické infrastruktury je zakázáno bez souhlasu společnosti ČEZ Distribuce, a. s., provádět činnosti, které by mohly ohrozit vodárenské, plynárenské, kanalizační nebo jiné zařízení technické infrastruktury, jejich spolehlivost a bezpečnost provozu. Při provádění veškerých činností v ochranném pásmu i mimo ně nesmí dojít k poškození těchto zařízení.

V projektech v bezprostřední blízkosti zařízení technické infrastruktury je nutno dodržet vzájemné vzdálenosti inženýrských sítí dle ČSN 73 6005.

Platí pouze se sdělením číslo 0102088406.

Zakreslené polohy zařízení v příloze jsou pouze informativní.

Situační výkres - list 1



Není-li zobrazena katastrální mapa, zadejte žádost znovu. Katastrální mapa je generována prostřednictvím externí WMS služby, jejíž provoz nezajišťuje společnost ČEZ Distribuce, a. s.



PS projekty s.r.o.	
přijato dne: 26.2.24	pod č. 208
přiděleno k vyřízení: DONG THY	přílohy:
pozn.	
23-48	

Váš dopis zn.:
ze dne: 13. 2. 2024
Naše značka: SCVKZAD193902/UTPČUL/Kn
Vyřizuje: Lenka Kořánová
Datová schránka: f7rf9ns
Telefon: 601 267 267, 840 111 111
Email: info@scvk.cz
Datum: 19. 2. 2024

PS projekty spol. s r.o.
Revoluční 2876/5
Teplice
415 01

Vyjádření společnosti Severočeské vodovody a kanalizace, a.s.

Název akce:	Oranžový přechod pro chodce na p.p.č. 1130, 5261/1, 4400/400 a 4252/1
Účel vyjádření:	DUR-DSP
Zájmové území:	Okres: Ústí nad Labem
	Obec: Ústí nad Labem
	Část obce, ulice, č.p.: Střekov, Novosedlické náměstí
	Katastrální území, parcelní číslo: Střekov p.p.č. 1130, 5261/1, 4400/400 a 4252/1
Žadatel:	PS projekty spol. s r.o.
Adresa, tel., e-mail	jitka.koubkova@psprojekty.cz, 725 873 295
Investor:	Statutární město Ústí nad Labem
Platnost vyjádření:	jeden rok ode dne vyhotovení (v případě, že Váš zájem nadále trvá, požádejte před uplynutím této lhůty o prodloužení platnosti vyjádření)

Předmětem této dokumentace jsou silnoproudé elektroinstalace v souvislosti s instalací venkovního osvětlení přechodů pro chodce na parcele č. 1130, 8, 5261/1, 4400/400 a 4252/1, v k.ú. Ústí nad Labem.

Ve výše uvedeném zájmovém území se ke dni vyhotovení tohoto stanoviska nachází zařízení provozovaná společností Severočeské vodovody a kanalizace, a.s. a jejich ochranná nebo bezpečnostní pásma. Jedná se konkrétně o:


- Vodovodní řady do DN 500
- Kanalizační stoky nad DN 500

Skutečné umístění zařízení je nutno zjistit vytyčením přímo na místě, nejlépe před zahájením projektových prací. V případě nejasností budou provedeny kopané sondy či vytyčení inspekční kamerou. Stavebník je povinen neprodleně ohlásit případné poškození vodohospodářského zařízení provozovateli. Stavebník odpovídá za eventuální škodu na vodohospodářském zařízení způsobenou svojí činností.

Severočeské vodovody a kanalizace, a.s.

Přitkovská 1689 • 415 50 Teplice
Tel.: 601 267 267, Tel.: 840 111 111 • E-mail: info@scvk.cz • www.scvk.cz
Společnost je zapsána v obchodním rejstříku oddíl B, vložka 465, u Krajského soudu v Ústí nad Labem
IČ: 49099451 • DIČ: CZ49099451

Člen skupiny Severočeská voda



Případná existence vodovodních či kanalizačních přípojek není předmětem tohoto stanoviska. Naše společnost není jejich správcem (viz § 3, odst. 3 zákona č. 274/2001 Sb. Zákona o vodovodech a kanalizacích v platném znění), se žádostí o informaci o existenci přípojek se obraťte na jejich vlastníky, tedy na vlastníky nemovitostí, jejichž pozemky budou stavbou dotčeny.

1. Při umístění souvisejících objektů s umístěním elektroinstalace a osvětlení přechodu **požadujeme dodržet ochranné pásmo vodohospodářského zařízení** dle zákona č.274/2001 Sb. o vodovodech a kanalizacích pro veřejnou potřebu a o změně některých zákonů ve znění pozdějších předpisů, které činí 1,5 m na každou stranu od lince potrubí.
2. Při souběhu a křížení kabelů s námi provozovaným vodohospodářským zařízením požadujeme dodržet ČSN 73 6005 „Prostorové uspořádání sítí, technického vybavení“ a další zákony a předpisy pro ukládání inž. sítí. Požadujeme provést úpravu povrchových znaků na vodohospodářském zařízení do nové nivelety terénu a ve spolupráci s provozem vodovodu a kanalizací zajistit jejich funkčnost.
3. Před zahájením výkopových prací **požadujeme vytýčení** stávajícího vodohospodářského zařízení na místě. Provede na základě objednávky provoz vodovodu a kanalizací **kontakt – 601 267 267, 840 111 111** (call centrum).
4. Investor stavby prokazatelně seznámí pracovníky, kteří budou provádět práce, s polohou tohoto vedení a zařízení, včetně jeho profilu, upozorní organizace provádějící práce na možnou polohovou odchylku uložených sítí od výkresové dokumentace.
5. Zahájení prací nám bude s předstihem písemně oznámeno včetně jména a telefonického spojení stavebního dozoru a dodavatele stavby, aby v případě sporů mohla být rychle a účelně sjednána náprava. Rovněž bude písemně provozu vodovodu a kanalizací oznámeno ukončení stavebních prací.
6. Požadujeme být přizváni ke každé činnosti v ochranném pásmu námi provozovaného vodohospodářského zařízení a ke kontrole pokládky inž. sítí před záhozem.

Za předpokladu že uvedené požadavky budou plně respektovány, souhlasíme s realizací akce.

Severočeské vodovody a kanalizace, a.s.
415 50 Teplice, Přítkovská 1689
IČ: 49099451 DIČ: CZ49099451
159

Lenka Kořánová
referentka technicko-provozní činnosti

Příloha: PD

Severočeské vodovody a kanalizace, a.s.

Přítkovská 1689 • 415 50 Teplice

Tel.: 601 267 267, Tel.: 840 111 111 • E-mail: info@scvk.cz • www.scvk.cz

Společnost je zapsána v obchodním rejstříku oddíl B vložka 465, u Krajského soudu v Ústí nad Labem.
IČ 49099451 • DIČ CZ49099451

Člen skupiny Severočeská voda

PS Projekty s.r.o.	
přijato dne: 19.2.24	sed. č. 175
přiděleno k vyřízení: DOKLADY	průběh:
pozn.	
23-48	



PS Projekty spol. s r.o.
14. října 291/4
Teplice
415 01 TRNOVANY

NAŠE ZNAČKA
001143690996

MÍSTO ODESLÁNÍ / DNE
Plzeň / 15. 2. 2024

Vyjádření k projektové dokumentaci ke stavbě ve smyslu energetického zákona a příslušných technických norem

Dobrý den,

reagujeme na váš požadavek ze dne 13. 2. 2024 týkající se vydání vyjádření k projektové dokumentaci pro účely společného povolení.

V zájmovém území k zamýšlené stavbě a/nebo s ní související činnosti na pozemku parcelní číslo 256+PD v katastrálním území Střekov vedené pod názvem „Nasvícení oranžových přechodů - Novosedlické nám. Ústí nad Labem“ se nachází zařízení **kabelového vedení VN, NN** v našem majetku.

S předloženou projektovou dokumentací souhlasíme za těchto podmínek:

1. V předstihu, bude, kabelové vedení VN a NN vytyčeno, zjištěna jeho hloubka a přesné umístění. Stavba - Nasvícení oranžových přechodů - Novosedlické nám., na ppč. 256+PD k.ú. Ústí nad Labem-Střekov, včetně dalších doplňkových staveb (nové VO stožáry s výložníky), musí být umístěny tak, že nejbližší hrana bude při souběhu vzdálena alespoň 1 m od trasy kabelu VN a NN. Musí být zachovány hloubky a krytí stávajících kabelů NN a dodrženy podmínky pro jejich uložení podle uvedených ČSN a PNE. Před ukončením stavby, budeme včas vyzváni k provedení kontroly uložení a proveden zápis do stavebního deníku zástupcem ČEZ Distribuce, a.s., oddělení Sítě (požádáním prostřednictvím infolinky 800 850 860, případně na www.cezdistribuce.cz/dip).
2. Podmínkou pro zahájení činnosti v blízkosti zařízení distribuční soustavy, resp. v ochranném pásmu je platné sdělení o existenci zařízení v majetku společnosti ČEZ Distribuce, a. s., pro výše uvedené zájmové území, které získáte prostřednictvím Geoportálu (geoportal.cezdistribuce.cz), při dodržení podmínek uvedených ve sdělení a v tomto vyjádření.
3. V dostatečném časovém předstihu před zahájením prací je nutné podat žádost o udělení souhlasu s činností a umístěním stavby v blízkosti zařízení distribuční soustavy, resp. v ochranném pásmu. Postup a formulář je k dispozici na www.cezdistribuce.cz. Při realizaci stavby je nutné se řídit podmínkami, které budou stanoveny v případě kladného posouzení podané žádosti.
4. Místa křížení a souběhy ostatních zařízení a staveb se zařízeními energetickými, komunikačními sítěmi pro elektronickou komunikaci nebo zařízeními technické infrastruktury musí být vyprojektovány a provedeny v souladu s platnými normami a předpisy, zejména s ČSN 33 2000-5-52, ČSN EN 50110-1, ČSN EN 50341-1, ČSN 73 6005, ČSN 33 3320 a PNE 33 0000-6, PNE 33 3301, PNE 34 1050.
5. V případě nadzemního vedení nn budou pro stavby a konstrukce dodrženy odstupové vzdálenosti uvedené v PNE 33 3302 a hranu výkopu doporučujeme při realizaci stavby umístit min. 1 m od základové

ČEZ Distribuce, a. s.

Děčín - Děčín IV-Podmokly, Teplická 874/8, PSČ 405 02 | IČO: 24729035, DIČ: CZ24729035 |
zapsaná v obchodním rejstříku vedeném Krajským soudem v Ústí nad Labem, sp. zn. B 2145 |
bezplatná linka: 800 850 860, e-mail: info@cezdistribuce.cz, www.cezdistribuce.cz |
zasílací adresa: ČEZ Distribuce, a. s., Plzeň, Guldenerova 257/19, PSČ 326 00

Otočte prosím

části podpěrného bodu.

6. Při realizaci stavby a/nebo provádění související činnosti nesmí dojít v žádném případě k nebezpečnému přiblížení osob, věcí, zařízení nebo mechanismů a strojů k živým částem pod napětím, tj. musí být dodržena minimální vzdálenost 1 m od živých částí zařízení NN (nízkého napětí), 2 m od vedení VN (vysokého napětí) a 3 m od vedení VVN (velmi vysokého napětí), dle PNE 33 0000-6 s vazbou na ČSN EN 50110-1, pokud není větší vzdálenost stanovena v jiném předpisu (např. ČSN ISO 12480-1). V případě, že nebude možné tuto vzdálenost dodržet, je žadatel povinen požádat o vypnutí předmětného elektrického zařízení, případně o dočasné zaizolování vodičů NN.
7. Pracovníci provádějící práce budou prokazatelně poučeni o nebezpečí, které hrozí při nedodržení bezpečnostních předpisů. S ohledem na provádění prací v blízkosti zařízení distribuční soustavy, resp. v ochranném pásmu upozorňujeme na možnost nebezpečných vlivů od elektrického zařízení. Opatření proti těmto vlivům je na straně žadatele, dodavatele prací nebo jimi pověřených osobách. ČEZ Distribuce, a. s., nepřevzme žádnou zodpovědnost za případné škody, které vzniknou následkem poruchy nebo havárie elektrického zařízení za nepředvídaných okolností nebo nedodržením výše uvedených podmínek.
8. Stavbou nebude narušeno stávající uzemnění nadzemního vedení ani statika podpěrných bodů. Nebude-li možné toto dodržet je nutné situaci řešit formou přeložky zařízení distribuční soustavy ve smyslu § 47 zákona č. 458/2000 Sb., v platném znění.
9. V případě činnosti a/nebo stavby v blízkosti elektrického vedení, resp. v ochranném pásmu bude dotčený prostor ze všech stran možného přístupu/vjezdu po celou dobu realizace viditelně označen výstražnou cedulí.
10. Umístěním stavby nesmí dojít ke ztížení přístupu našich pracovníků a pracovníků námi pověřených firem k zařízení v majetku společnosti ČEZ Distribuce, a. s. Při případné úpravě povrchu nesmí dojít ke změně výškové nivelity země oproti současnému stavu.
11. Musí být dodrženy Podmínky pro práce v ochranných pásmech zařízení, které jsou v platném znění k dispozici na www.cezdistribuce.cz, popř. jsou součástí vydaného sdělení o existenci zařízení v majetku společnosti ČEZ Distribuce, a. s.
12. Dojde-li k obnažení podzemního vedení nebo k poškození energetického zařízení, sítě pro elektronickou komunikaci nebo zařízení se sítí pro elektronickou komunikaci související nebo zařízení technické infrastruktury ve vlastnictví ČEZ Distribuce, a. s., nahláste nám prosím tuto skutečnost bezodkladně jako poruchu na bezplatnou linku 800 850 860. Poškození nebo mimořádné události způsobené na zařízení žadatelem, dodavatelem prací nebo jimi pověřenými osobami budou opraveny na náklady viníka. Zahrnutí obnažených, případně poškozených částí podzemního vedení může být provedeno pouze po souhlasu vydaném společností ČEZ Distribuce, a. s.
13. Toto vyjádření se nevztahuje na zařízení v majetku společností ČEZ ICT Services, a. s., a Telco Pro Services, a. s.
14. Toto vyjádření nenahrazuje souhlas k zajištění příkonu elektrické energie.

Platnost tohoto vyjádření je 1 rok od data vydání.

V případě, že nebudou dodrženy stanovené podmínky, vyhrazuje si právo kdykoli odvolat své souhlasné vyjádření.

S pozdravem


Ing. Roman Válek

Vedoucí odboru Specializovaná obsluha
ČEZ Distribuce, a. s.

Váš požadavek související s distribucí elektrické energie můžete vyřídit přes Distribuční portál (www.cezdistribuce.cz/dip) nebo mobilní aplikaci PROUD (ke stažení na www.cezdistribuce.cz/proud).





TEPLÁRENSKÁ

přijato dne: 19.2.24	pod č. 136
přiděleno k vyřízení: DOMINIK	přílohy:
pozn. 23-48	

ČISTÁ
ENERGIE
ZÍTRKA

PS projekty spol. s r.o.

Ing. Koubková

14. října č.p. 291/4

415 01 Teplice - Trnovany

ŽÁDOST ZE DNE	NAŠE ZNAČKA	VYŘIZUJE / Kontakt	Datum vyřízení
13.02.2024	2024/11/5635/DHAV	Havel Dominik / +420 606 483 829 dominik.havel@cez.cz	13.2.2024

Vyjádření ČEZ Teplárenská, a.s.

Název akce: Nasvícení oranžových přechodů - Novosedlické náměstí, Ústí n. L.

Důvod žádosti: Zákres sítí

Vážený zákazníku,

Ve Vámi uvedeném zájmovém území se **nenachází nebo do něj svým ochranným pásmem nezasahují**, zařízení ČEZ Teplárenská, a.s.

Osobní údaje subjektu údajů jsou zpracovávány v souladu s relevantními českými a evropskými právními předpisy. Bližší informace týkající se zpracovávání osobních údajů jsou uvedeny na webových stránkách ČEZ Teplárenská, a.s. <https://www.cezteplarenska.cz/cs/o-spolecnosti/informace-o-zpracovani-osobnich-udaju> příp. mohou být poskytnuty od ČEZ Teplárenská, a.s. na základě žádosti subjektu údajů. Proti zpracování osobních údajů na základě oprávněných zájmů ČEZ Teplárenská, a.s. máte právo kdykoli podat námitku.

Platnost našeho vyjádření je 6 měsíců ode dne vystavení.

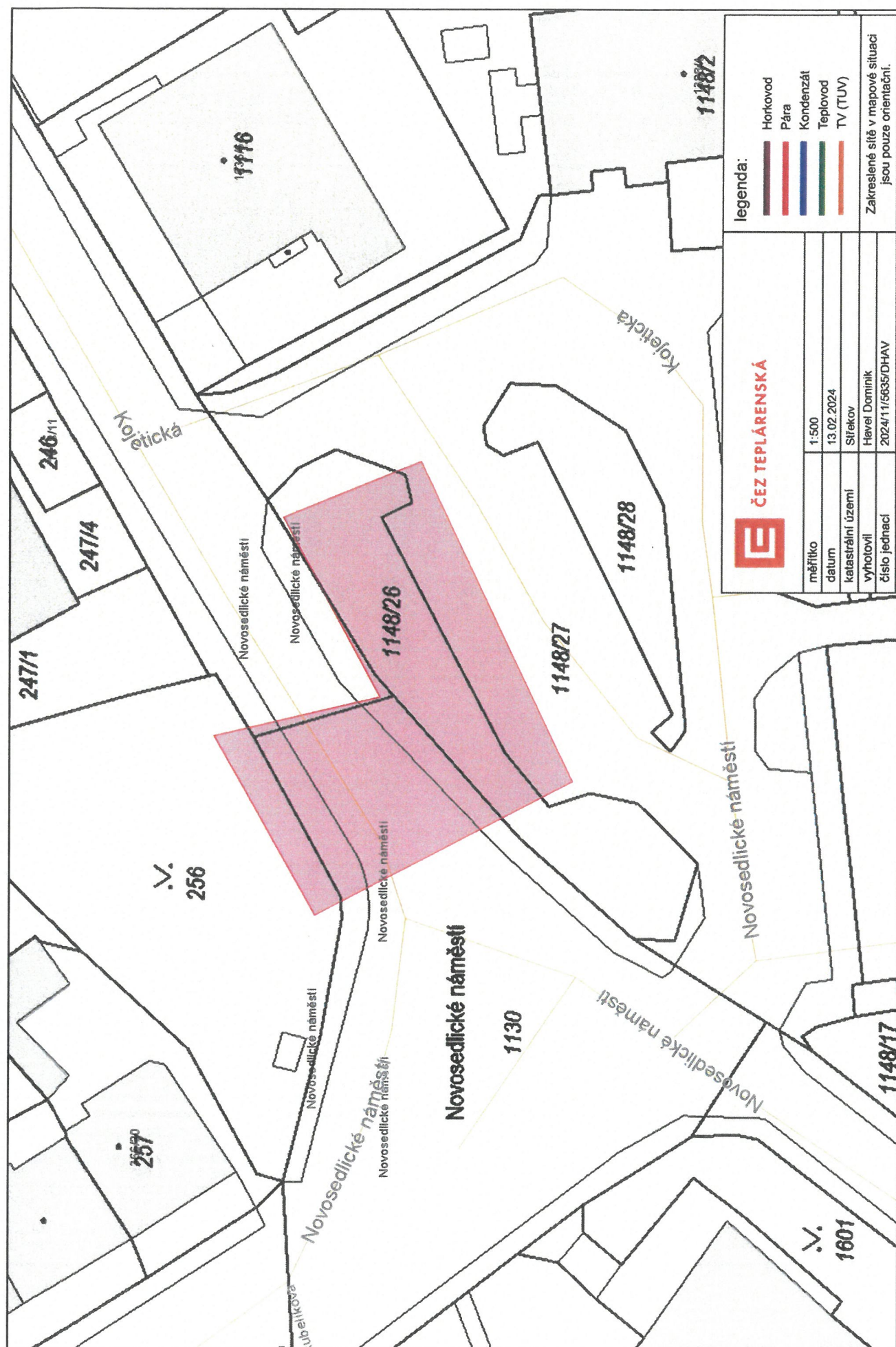


S pozdravem

Ing. Jiří Gruber
Vedoucí odb. VaP RT Ústí
n. L.
jiri.gruber@cez.cz
+420 606 641 219



ČEZ Tepelárenská, s.s.
Duhová 1444/2
140 00 Praha
IČO: 273 09 841
(6)



Přehled dotčených katastrálních území a parcel

Kód katastrálního území	Katastrální území	Parcelní číslo
775258	Střekov	256
775258	Střekov	1115/1
775258	Střekov	1130
775258	Střekov	1148/26
775258	Střekov	1148/27

přijato dne: 19.2.24	pod č. 187
přiděleno k vyřízení: DONG THY	přílohy:
peza.	
23-48	

**VYJÁDŘENÍ O EXISTENCI SÍTĚ ELEKTRONICKÝCH KOMUNIKACÍ
společnosti CETIN a.s.
(„Vyjádření“)**

**A VŠEOBECNÉ PODMÍNKY OCHRANY SÍTĚ ELEKTRONICKÝCH KOMUNIKACÍ
společnosti CETIN a.s.
(„Všeobecné podmínky ochrany SEK“)**

toto Vyjádření a Všeobecné podmínky ochrany SEK je vydané dle ustanovení § 101 zákona č. 127/2005 Sb., o elektronických komunikacích a o změně některých souvisejících zákonů, v platném znění („Zákon o elektronických komunikacích“), a dle ustanovení § 161 zákona č. 183/2006 Sb., o územním plánování a stavebním řádu, v platném znění („Stavební zákon“), a dle příslušných ustanovení zákona č. 89/2012 Sb., občanského zákoníku, v platném znění („Občanský zákoník“)

Číslo jednací: 44638/24

Číslo žádosti: 0124 557 039 („Žádost“)

Název akce („Stavba“)	Navícení oranžových přechodů - Novosedlické nám. Ústí n. Labem	
Důvod vydání Vyjádření („Důvod vyjádření“)	Územní souhlas	
Žadatel	PS projekty spol. s r.o.	
Stavebník	Statutární město Ústí nad Labem, Velká hradební 2336/8, Ústí nad Labem, 40100	
Zájmové území	Okres	Ústí nad Labem
	Obec	Ústí nad Labem
	Kat. území / č. parcely	Střekov
Platnost Vyjádření	13. 2. 2026 („Den konce platnosti Vyjádření“)	

Žadatel Žádostí určil a vyznačil Zájmové území, jakož i určil Důvod Vyjádření.

Na základě určení a vyznačení Zájmového území Žadatelem a na základě určení Důvodu Vyjádření vydává společnost CETIN a.s. následující Vyjádření:

Dojde ke střetu se sítí elektronických komunikací (dále jen „SEK“) společnosti CETIN a.s.

- (I) Na Žadatelem určeném a vyznačeném Zájmovém území se vyskytuje SEK společnosti CETIN a.s.;
- (II) Společnost CETIN a.s. za podmínky splnění bodu (III) tohoto Vyjádření **souhlasí**, aby Stavebník a/nebo Žadatel, je-li Stavebníkem v Zájmovém území vyznačeném v Žádosti, provedl Stavbu a/nebo činnosti povolené příslušným správním rozhodnutím vydaným dle Stavebního zákona;
- (III) Stavebník a/nebo Žadatel, je-li Stavebníkem, je povinen
 - (i) dodržet tyto níže uvedené podmínky, které byly stanovené POS, tak jak je tento označen ve Všeobecných podmínkách ochrany SEK
 - V oblasti stavby nedojde ke kolizi se sítí elektronických komunikací, souhlasíme se stavbou bez dalších připomínek; a
 - (ii) řídit se Všeobecnými podmínkami ochrany SEK, které jsou nedílnou součástí Vyjádření;
- (IV) Pro případ, že bude nezbytné přeložení SEK, zajistí vždy takové přeložení SEK její vlastník, společnost CETIN a.s. Stavebník, který vyvolal překládku SEK je dle ustanovení § 104 odst. 17 Zákona o elektronických komunikacích povinen uhradit společnosti CETIN a.s. veškeré náklady

Číslo jednací: 44638/24

Číslo žádosti: 0124 557 039

na nezbytné úpravy dotčeného úseku SEK, a to na úrovni stávajícího technického řešení;

(V) Pro účely přeložení SEK dle bodu (IV) tohoto Vyjádření je Stavebník povinen uzavřít se společností CETIN a.s. Smlouvu o realizaci překládky SEK.

Vyjádření je platné pouze pro Zájmové území určené a vyznačené Žadatelem, jakož i pro Důvod Vyjádření stanovený a určený Žadatelem v Žádosti.

Vyjádření pozbývá platnosti i) v Den konce platnosti Vyjádření, ii) změnou rozsahu Zájmového území či změnou Důvodu Vyjádření uvedeného v Žádosti a/nebo iii) jakýmkoliv porušením kterékoliv povinnosti stanovené Všeobecnými podmínkami ochrany SEK, to vše v závislosti na tom, která ze skutečností rozhodná pro pozbytí platnosti Vyjádření nastane nejdříve.

Společnost CETIN a.s. vydáním tohoto Vyjádření poskytla Žadateli pro Žadatelem určené a vyznačené Zájmové území veškeré informace o SEK dostupné společnosti CETIN a.s. ke dni podání Žádosti.


Ze strany společnosti CETIN a.s. může v některých případech docházet ke zpracování Vašich osobních údajů. Ke zpracování Vašich osobních údajů dochází vždy v souladu s platnými právními předpisy. Konkrétní zásady a podmínky zpracování osobních údajů společností CETIN a.s. jsou dostupné na stránce <https://www.cetin.cz/zasady-ochrany-osobnich-udaju>.

V případě dotazů k Vyjádření kontaktujte prosím asistenční linku 238 461 111.

Přílohami Vyjádření jsou:

- *Všeobecné podmínky ochrany SEK*
- *Informace k vytýčení SEK ve vlastnictví společnosti CETIN a.s.*
- *Situační výkres (obsahuje Zájmové území určené a vyznačené Žadatelem a výřezy účelové mapy SEK)*

Vyjádření vydala společnost **CETIN a.s.** dne: 13. 2. 2024.


CETIN a.s.
Českomoravská 2510/19, Libeň
190 00 Praha 9
DIČ: CZ04084063

102

VŠEOBECNÉ PODMÍNKY OCHRANY SÍTĚ ELEKTRONICKÝCH KOMUNIKACÍ společnosti CETIN a.s.**1. PLATNOST VŠEOBECNÝCH PODMÍNEK**

- i) Tyto Všeobecné i podmínky ochrany sítě elektronických komunikací (dále jen „VPOSEK“) tvoří součást Vyjádření (jak je tento pojem definován níže v článku 2 VPOSEK).
- ii) V případě rozporu mezi Vyjádřením a těmito VPOSEK mají přednost ustanovení Vyjádření, pokud není těmito VPOSEK stanoveno jinak.

2. DEFINICE

Níže uvedené termíny, jsou-li použity v těchto VPOSEK a uvozeny velkým písmenem, mají následující význam:

„**CETIN**“ znamená CETIN a.s. se sídlem Českomoravská 2510/19, Libeň, 190 00 Praha 9, IČO: 04084063, zapsaná v obchodním rejstříku vedeném Městským soudem v Praze pod spz. B 20623;

„**Den**“ je kalendářní den;

„**Kabelovod**“ podzemní zařízení sestávající se z tělesa Kabelovodu a kabelových komor, sloužící k zatahování kabelů a ochranných trubek;

„**Občanský zákoník**“ znamená zákon č. 89/2012 Sb., občanský zákoník, ve znění pozdějších předpisů;

„**POS**“ je zaměstnanec společnosti CETIN, pověřený ochranou sítě, Alexander Kodýtek, tel.: 606 757 131, e-mail: alexander.kodytek@cetin.cz;

„**Pracovní den**“ znamená Den, který není v České republice dnem pracovního klidu nebo státem uznaným svátkem;

„**Příslušné požadavky**“ znamená jakýkoli a každý příslušný právní předpis, vč. technických norem, nebo normativní právní akt veřejné správy či samosprávy, nebo jakékoli rozhodnutí, povolení, souhlas nebo licenci, včetně podmínek, které s ním souvisí;

„**Překládka**“ je stavba spočívající ve změně trasy vedení SEK ve vlastnictví CETIN nebo přemístění zařízení SEK ve vlastnictví CETIN; Stavebník, který Překládku vyvolal, je dle ustanovení § 104 odst. 17 Zákona o elektronických komunikacích povinen uhradit společnosti CETIN veškeré náklady na nezbytné úpravy dotčeného úseku SEK, a to na úrovni stávajícího technického řešení;

„**SEK**“ je síť elektronických komunikací ve vlastnictví CETIN;

„**Stavba**“ je stavba a/nebo činnost ve vztahu, k níž bylo vydáno Vyjádření, a je prováděna Stavebníkem a/nebo Žadatelem v souladu s Příslušnými požadavky, povolená příslušným správním rozhodnutím vydaným dle Stavebního zákona;

„**Stavebník**“ je osoba takto označená ve Vyjádření;

„**Stavební zákon**“ je zákon č. 183/2006 Sb., o územním plánování a stavebním řádu;

„**Vyjádření**“ je vyjádření o existenci sítě elektronických komunikací vydané společností CETIN dne 13. 2. 2024 pod č.j. 44638/24;

„**Zájmové území**“ je území označené Žadatelem a/nebo Stavebníkem v Žádosti;

„**Situační výkres**“ je výkres, který je přílohou Vyjádření a obsahuje Zájmové území určené a vyznačené Žadatelem v Žádosti a výřezy účelové mapy SEK;

„**Zákon o elektronických komunikacích**“ je zákon č. 127/2005 Sb., o elektronických komunikacích a o změně některých souvisejících zákonů, ve znění pozdějších předpisů;

„**Žadatel**“ je osoba takto označená ve Vyjádření.

„**Žádost**“ je žádost, kterou Žadatel a/nebo Stavebník požádal CETIN o vydání Vyjádření.

3. PLATNOST A ÚČINNOST VPOSEK

Tyto VPOSEK jsou platné a účinné dnem odeslání Vyjádření na i) adresu elektronické pošty Stavebníka a/nebo Žadatele uvedenou v Žádosti nebo ii) adresu pro doručení prostřednictvím poštovní přepravy uvedenou Stavebníkem a/nebo Žadatelem v Žádosti.

4. OBECNÁ PRÁVA A POVINNOSTI STAVEBNÍKA A/NEBO ŽADATELE

- (i) Stavebník, Žadatel je výslovně srozuměn s tím, že SEK je veřejně prospěšným zařízením, byla zřízena ve veřejném zájmu a je chráněna Příslušnými požadavky.
- (ii) SEK je chráněna ochranným pásmem, jehož rozsah je stanoven (a) ustanovením § 102 Zákona o elektronických komunikacích a/nebo (b) právními předpisy účinnými před Zákonom o elektronických komunikacích, není-li Příslušnými požadavky stanoveno jinak.
- (iii) Stavebník, Žadatel nebo jím pověřená třetí osoba, je povinen při provádění Stavby nebo jiných prací, při odstraňování havárií a projektování staveb, řídit se Příslušnými požadavky, správnou praxí v oboru stavebnictví a technologickými postupy a je povinen učinit veškerá nezbytná opatření vyžadovaná Příslušnými požadavky k ochraně SEK před poškozením. Povinnosti dle tohoto odstavce má Stavebník rovněž ve vztahu k SEK, které se nachází mimo Zájmové území.
- (iv) Při zjištění jakéhokoliv rozporu mezi údaji v Situačním výkresu, který je přílohou Vyjádření a skutečným stavem, je Stavebník a/nebo Žadatel povinen bez zbytečného odkladu, nejpozději Den následující po zjištění takové skutečnosti, zjištěný rozpor oznámit POS.
- (v) Stavebník, Žadatel nebo jím pověřená třetí osoba, je povinen každé poškození či krádež SEK bezodkladně, nejpozději Den následující po zjištění takové skutečnosti, oznámit takovou skutečnost dohledovému centru společnosti CETIN na telefonní číslo +420 238 464 190.
- (vi) Bude-li Stavebník, Žadatel nebo jím pověřená třetí osoba na společnost CETIN požadovat, aby se jako účastník správního řízení, pro jehož účely bylo toto Vyjádření vydáno, vzdala práva na odvolání proti rozhodnutí vydanému ve správním řízení, je oprávněn kontaktovat POS.

5. POVINNOSTI STAVEBNÍKA PŘI PŘÍPRAVĚ STAVBY

- (i) Při projektování Stavby je Stavebník povinen zajistit, aby projektová dokumentace Stavby (i) zohledňovala veškeré požadavky na ochranu SEK vyplývající z Příslušných požadavků, zejména ze Zákona o elektronických komunikacích a Stavebního zákona, (ii) respektovala správnou praxi v oboru stavebnictví a technologické postupy a (iii) umožňovala, aby i po provedení a umístění Stavby dle takové projektové dokumentace byla společnost CETIN, jako vlastník SEK schopna bez jakýchkoli omezení a překážek provozovat SEK, provádět údržbu a opravy SEK.
- (ii) Nebude-li možné projektovou dokumentací zajistit některý, byť i jeden z požadavků dle předchozího odstavce (i) a/nebo umístění Stavby by mohlo způsobit, že nebude naplněn některý, byť i jeden z požadavků dle předchozího odstavce (i), vyvolá Stavebník Překládku.
- (iii) Při projektování Stavby, která se nachází nebo je u ní zamýšleno, že se bude nacházet v ochranném pásmu radiových tras společnosti CETIN a překračuje výšku 15 m nad zemským povrchem, a to včetně dočasných objektů zařízení stavenišť (jeřáby, konstrukce, atd.) je Stavebník povinen písemně kontaktovat POS za účelem získání konkrétního stanoviska a podmínek k ochraně radiových tras společnosti CETIN a pro určení, zda Stavba vyvolá Překládku. Ochranné pásmo radiových tras v šíři 50m je zakresleno do situačního výkresu, který je součástí tohoto Vyjádření.

VŠEOBECNÉ PODMÍNKY OCHRANY SÍTĚ ELEKTRONICKÝCH KOMUNIKACÍ společnosti CETIN a.s.

- (iv) Pokud se v Zájmovém území nachází podzemní silové vedení (NN) ve vlastnictví společnosti CETIN, je Stavebník povinen ve vztahu k projektové dokumentaci zajistit totéž, co je uvedeno pod písm (i) tohoto článku 5, přičemž platí, že Stavebník vyvolá Překládku v případech uvedených pod písm (ii) tohoto článku 5.
- (v) Stavebník je povinen při projektování Stavby, která je stavbou (a) zařízení silových elektrických sítí (VN, VVN a ZVVN) a/nebo (b) trakčních vedení, provést výpočet či posouzení rušivých vlivů na SEK, zpracovat ochranná opatření, to vše dle a v souladu s Příslušnými požadavky. Stavebník je povinen nejpozději třicet (30) Dnů před podáním žádosti o vydání příslušného správního rozhodnutí k umístění Stavby dle Stavebního zákona předat POS výpočet či posouzení rušivých vlivů na SEK a zpracovaná ochranná opatření.
- (vi) Je-li Stavba v souběhu s Kabelovodem, nebo Kabelovod kříží, je Stavebník povinen nejpozději ke Dni, ke kterému započne se zpracováním projektové dokumentace ke Stavbě, oznámit POS a projednat s POS (a) veškeré případy, kdy trajektorie podvrtní a protlačí budou vedeny ve vzdálenosti menší, než je 1,5 m od Kabelovodu a (b) jakýmkoliv výkopové práce, které budou nebo by mohly být vedeny v úrovni či pod úrovní Kabelovodu nebo kabelové komory.
- (vii) Je-li Stavba umístěna nebo má být umístěna v blízkosti Kabelovodu, ve vzdálenosti menší, než jsou 2 m nebo kříží-li Stavba Kabelovod ve vzdálenosti menší, než je 0,5 m nad nebo kdekoliv pod Kabelovodem, je Stavebník povinen předložit POS k posouzení zakreslení Stavby v příčných řezech, přičemž do příčného řezu je Stavebník rovněž povinen zakreslit profil kabelové komory.

6. POVINNOSTI STAVEBNÍKA PŘI PROVÁDĚNÍ STAVBY

- (i) Stavebník je před započítím jakýchkoliv zemních prací ve vztahu ke Stavbě povinen vytyčit trasu SEK na terénu dle Příslušných požadavků a dle Stavebního zákona. S vytyčenou trasou SEK je Stavebník povinen seznámit všechny osoby, které budou anebo by mohly zemní práce ve vztahu ke Stavbě provádět. V případě porušení této povinnosti bude Stavebník odpovědný společnosti CETIN za náklady a škody, které porušením této povinnosti společnosti CETIN vzniknou a je povinen je společnosti CETIN uhradit.
- (ii) Pět (5) Pracovních dní před započítím jakýchkoliv prací ve vztahu ke Stavbě je Stavebník povinen oznámit společnosti CETIN, že zahájí práce či činnosti ve vztahu ke Stavbě. Písemné oznámení dle předchozí věty zašle Stavebník na adresu elektronické pošty POS a bude obsahovat minimálně číslo jednací Vyjádření a kontaktní údaje Stavebníka.
- (iii) Stavebník je povinen zabezpečit a zajistit SEK proti mechanickému poškození, a to zpravidla dočasným umístěním silničních betonových panelů nad kabelovou trasou SEK. Do doby, než je zajištěna a zabezpečena ochrana SEK proti mechanickému poškození, není Stavebník oprávněn přejíždět vozidly nebo stavební mechanizací kabelovou trasu SEK. Při přepravě vysokých nákladů nebo při projíždění stroji, vozidly či mechanizací pod nadzemním vedením SEK je Stavebník povinen prověřit, zda výška nadzemního vedení SEK je dostatečná a umožňuje spolehlivý a bezpečný způsob přepravy nákladu či průjezdu strojů, vozidel či mechanizace.
- (iv) Při provádění zemních prací v blízkosti SEK je Stavebník povinen postupovat tak, aby nedošlo ke změně hloubky uložení nebo prostorového uspořádání SEK. V místech, kde SEK vystupuje ze země do budovy, rozváděče, na sloup apod. je Stavebník povinen vykonávat zemní práce se zvýšenou mírou opatrnosti, výkopové práce v blízkosti sloupů nadzemního vedení SEK je Stavebník povinen provádět v takové vzdálenosti od sloupu nadzemního vedení SEK,

kteřá je dostatečná k tomu, aby nedošlo nebo nemohlo dojít k narušení stability sloupu nadzemního vedení SEK. Stavebník je povinen zajistit, aby jakoukoliv jeho činností nedošlo bez souhlasu a vědomí společnosti CETIN (a) ke změně nivelety terénu, a/nebo (b) k výsadbě trvalých porostů, a/nebo (c) ke změně rozsahu a změně konstrukce zpevněných ploch. Pokud došlo k odkrytí SEK, je Stavebník povinen SEK po celou dobu odkrytí náležitě zabezpečit proti prověšení, poškození a odcizení.

- (v) Zjistí-li Stavebník kdykoliv během provádění prací ve vztahu ke Stavbě jakýmkoliv rozpor mezi údaji v projektové dokumentaci a skutečností, je povinen bezodkladně přerušit práce a oznámit zjištěný rozpor na adresu elektronické pošty POS. Stavebník není oprávněn pokračovat v pracích ve vztahu ke Stavbě do doby, než získá písemný souhlas POS s pokračováním prací.
- (vi) Stavebník není bez předchozího písemného souhlasu společnosti CETIN oprávněn manipulovat s kryty kabelových komor, jakkoliv zakrývat vstupy do kabelových komor, a to ani dočasně, vstupovat do kabelových komor, jakkoliv manipulovat s případně odkrytými prvky SEK či s jakýmkoliv jiným zařízením se SEK souvisejícím. Rovněž bez předchozího písemného souhlasu společnosti CETIN není Stavebník oprávněn umístit nad trasou Kabelovodu jakoukoliv jinou síť technické infrastruktury v podélném směru.
- (vii) Byla-li v souladu s Vyjádřením a těmito VPOSEK odkryta SEK je Stavebník povinen tři (3) Pracovní dny před zakrytím SEK písemně oznámit POS zakrytí SEK a vyzvat ho ke kontrole před zakrytím. Oznámení Stavebníka dle předchozí věty musí obsahovat minimálně předpokládaný Den zakrytí, číslo jednací Vyjádření a kontaktní údaje Stavebníka. Stavebník není oprávněn provést zakrytí do doby, než získá písemný souhlas POS se zakrytím.

7. ROZHODNÉ PRÁVO

Vyjádření a VPOSEK se řídí českým právem, zejména Občanským zákoníkem, Zákonem o elektronických komunikacích a Stavebním zákonem. Veškeré spory z Vyjádření či VPOSEK vyplývající budou s konečnou platností řešeny u příslušného soudu České republiky.

8. PÍSEMNÝ STYK

Písemným stykem či pojmem „písemně“ se pro účely Vyjádření a VPOSEK rozumí předání zpráv jedním z těchto způsobů:

- v listinné podobě;
- e-mailovou zprávou se zaručeným elektronickým podpisem dle zák. č. 227/2000 Sb., o elektronickém podpisu a o změně některých dalších zákonů (zákon o elektronickém podpisu), ve znění pozdějších předpisů;

9. ZÁVĚREČNÁ USTANOVENÍ

- (i) Stavebník, Žadatel nebo jím pověřená třetí osoba je počínaje Dnem převzetí Vyjádření povinen užít informace a data uvedená ve Vyjádření pouze a výhradně k účelu, pro který mu byla tato poskytnuta. Stavebník, Žadatel nebo jím pověřená třetí osoba není oprávněn informace a data rozmnožovat, rozšiřovat, pronajímat, půjčovat či jinak umožnit jejich užívání třetí osobou bez předchozího písemného souhlasu společnosti CETIN.
- (ii) Pro případ porušení kterékoliv z povinností Stavebníka, Žadatele nebo jím pověřené třetí osoby, založené Vyjádřením /nebo těmito VPOSEK je Stavebník, Žadatel či jím pověřená třetí osoba odpovědný za veškeré náklady a škody, které společnosti CETIN vzniknou porušením povinností Stavebníka, Žadatele nebo jím pověřené třetí osoby.

Číslo jednací: 44638/24

Číslo žádosti: 0124 557 039

Informace k vytyčení *SEK*

V případě požadavku na vytyčení *PVSEK* společnosti *CETIN a.s.* se, prosím, obračejte na společnosti uvedené níže.

CETIN a.s. - středisko Čechy sever

se sídlem: Českomoravská 2510/19, Libeň, 190 00 Praha 9

IČ: 04084063

DIČ: CZ04084063

kontakt: tel: 238463111 obslužná doba po-pa 7 - 15 hod

COM PLUS CZ, a.s.

se sídlem: Nad Krocínkou 317/48, 190 00 Praha 9

IČ: 25772104

DIČ: CZ 25772104

kontakt: Help Desk, tel.: 472702123, mobil: 724150190, e-mail: helpdesk@complus.cz

Daniel Vondráček, mobil: 606610895, e-mail: daniel.vondracek@complus.cz

Ing. Václav Hlavatý

se sídlem: V Lukách 2162, 269 01 Rakovník

IČ: 44255501

DIČ:

kontakt: Ing. Václav Hlavatý, mobil: 606632506, e-mail: dobrahlava@seznam.cz

Telkont s.r.o.

se sídlem: U Pivovaru 136, 415 01 Teplice

IČ: 25467069

DIČ: CZ 25467069

kontakt: Petr Pojer, tel.: 417539888, mobil: 605298762, e-mail: pojer@telkont.cz

TEMO-TELEKOMUNIKACE, a.s.

se sídlem: U Záběhlického zámku 233/15, 106 00 Praha 10

IČ: 25740253

DIČ: CZ25740253

kontakt: Michal Nun, mobil: 601 378 578, vytyceni@temo.cz

TETA s.r.o.

se sídlem: Klíšská 977/77, 400 01 Ústí nad Labem

IČ: 47785781

DIČ: CZ 47785781

kontakt: Rostislav Zumr, mobil: 605200035, e-mail: spravasiti@teta.eu

Jiří Smíšek, mobil: 605200027, e-mail: spravasiti@teta.eu

SITUAČNÍ VÝKRES - ZÁJMOVÉ ÚZEMÍ



LEGENDA

----- hranice zájmového území k vyjádření

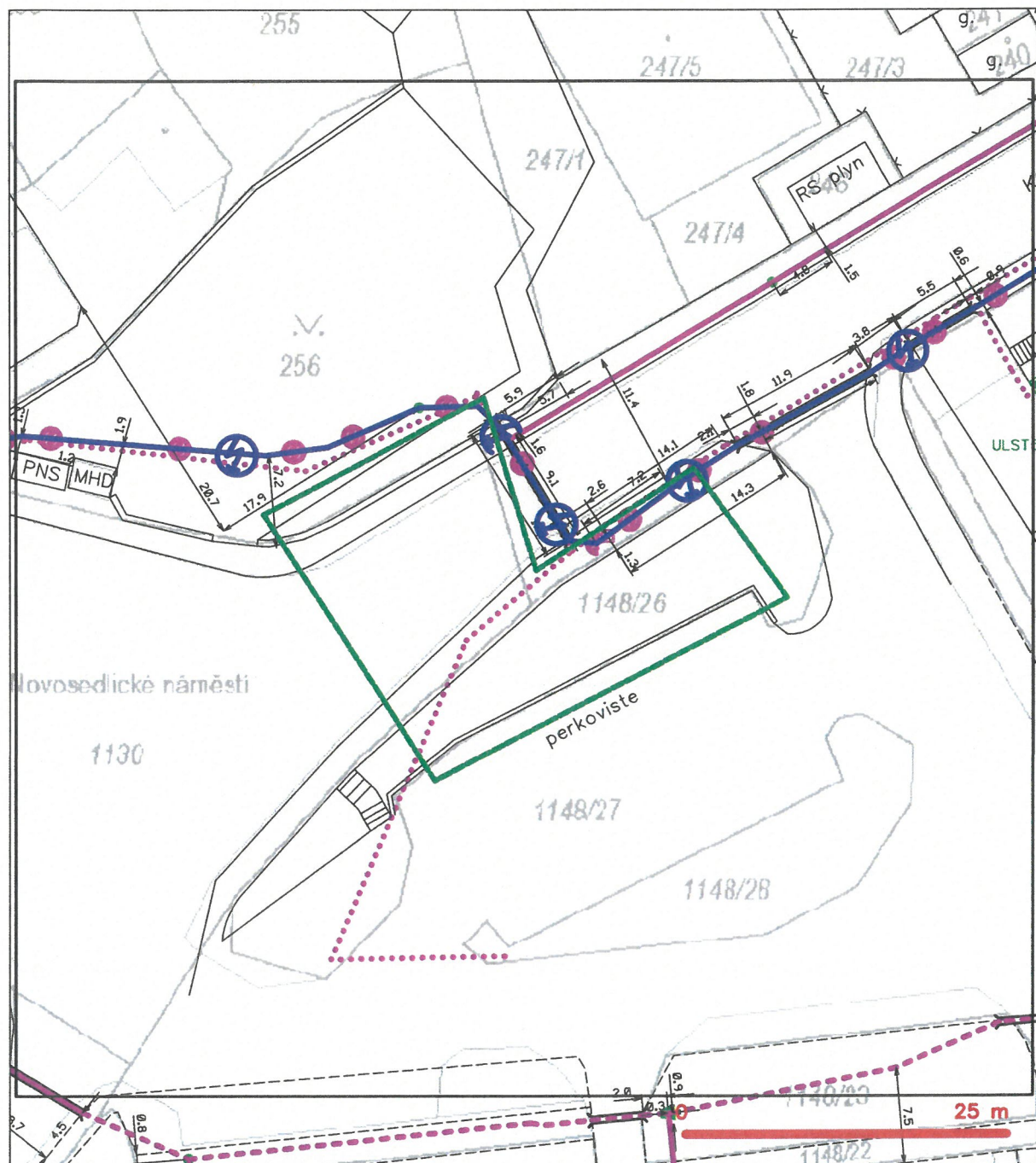
Za společnost CETIN a.s.
viz souhlas uvedený ve Vyjádření

Karl

CETIN a.s.
Českomoravská 2510/19, Libeň
190 00 Praha 9
DIČ: CZ04084063

102

SITUAČNÍ VÝKRES - POLYGON 1



Datum: 08. 12. 2023
Spisová značka:
Číslo jednací: OS/KT/OPVO/6099/2023/KorAn
JID: UMOSSSCF8YEU7K
Interní označení: 10298
Vyřizuje/tel.: Bc. Anna Kořanová/+420 47527 3940
E-mail: anna.koranova@mag-ul.cz

PS projekty spol. s r.o.	
přijato dne: 14. 12. 23	pod č. 1163
přiděleno k vyřízení: JONG THY	přechy:
pozn. 23-48	

Odpověď ve věci: „Nasvícení oranžových přechodů- Ústí n. L., Novosedlické nám.“

Dobrý den,

reaguji na Vámi zasláný e-mailu ze dne 29. 11. 2023, ohledně kácení 2 ex. trnovníku akátu za účelem zajištění bezpečnosti chodců a zajištění dostatečného osvětlení chodníku.

Zmíněné dřeviny (2 ex. trnovníku akátu) s obvody kmenů 77 a 76 cm (měřeno ve 130 cm nad zemí) rostoucí na p. p. č. 256, k. ú. Střekov ve vlastnictví Statutárního města Ústí nad Labem, zastoupeného Úřadem městského obvodu Ústí nad Labem - Střekov, se sídlem Národního odboje 794/15, 400 03 Ústí nad Labem, svými proporcery nepodléhají povolení kácení v rámci správního řízení.

Nicméně z pohledu vlastnického Vám oznamujeme, že jako správci daného pozemku **nesouhlasíme** s kácením předmětných 2 ex. trnovníku akátu (*Robinia pseudoacacia*). Jako náhradní řešení připouštíme ořez zmíněných dřevin, který bude před realizací potřeba konzultovat s referentem pro zeleň. V případě, že dojde k úpravě korun, požadujeme dodržení postupu prací dle standardů AOPK ČR, které jsou volně dostupné na stránkách www.nature.cz/web/cz/platne-standardy, zejména pak podle standardu z řady A 02 002- Řez stromů.

S pozdravem

Ing. Tereza Vodvářková
Vedoucí OPVO

Za správnost vyhotovení: **Bc. Anna Kořanová**, referentka (zeleň, životní prostředí)

Přílohy

Příloha 1- Situační snímek polohy 2 ex. trnovníku akátu
Příloha 2 - 2 ex. trnovníku akátu

Rozdělovník


PS projekty spol. s r.o., Revoluční 5, 415 01 Teplice

Městský obvod Ústí nad Labem – Střekov, Národního odboje 794/15, 400 03 Ústí nad Labem


tel.: +420 475 273 910
e-mail: podatelna.strekov@mag-ul.cz

url: www.strekov.cz
ID DS: sbzbn22

IČ: 00081531
DIČ: CZ00081531



Příloha 1: Situační snímek polohy 2 ex. tmovníku akátu



Příloha 2: 2 ex. tmovníku akátu



Datová schránka: abivmtb, PS projekty spol. s r.o.
Uživatel: Miroslav Částek

Přijatá zpráva - Detail zprávy

Předmět: Odpověď- „Nasvícení oranžových přechodů- Ústí n. L., Novosedlické nám."
ID zprávy: 1284051532
Typ zprávy: Přijatá datová zpráva
Stav zprávy: Doručená
Datum a čas: 12. 12. 2023 v 12:12:19

Odesílatel: Městský obvod Ústí nad Labem-Střekov, Národního odboje 794/15, Střekov, 40003 Ústí nad Labem, CZ
ID schránky: sbzbn22
Typ schránky: Orgán veřejné moci
Odesílající osoba: Pověřená osoba

Zmocnění: 0/- Sb. § - odst. - písm. -
Naše čís. jednací: OS/KT/OPVO/6099/2023/KorAn
Naše spisová zn.: Nezařadeno
Vaše čís. jednací: Nezařadeno
Vaše spisová zn.: Nezařadeno
K rukám: Nezařadeno
Do vlastních rukou: Ano
Zakázáno doručení fikcí: Ne

Přílohy:

SPS_OS_SP_ODBOR.pdf (2,0 MB)

Události zprávy:

- 11. 12. 2023 v 15:55:14 EV0: Datová zpráva byla podána.
- 11. 12. 2023 v 15:55:14 EV5: Datová zpráva byla dodána do datové schránky příjemce. Je-li příjemcem datové zprávy orgán veřejné moci vystupující v postavení orgánu veřejné moci, byla datová zpráva tímto okamžikem doručena.
- 12. 12. 2023 v 12:12:19 EV11: Přihlásila se oprávněná osoba ve smyslu § 8, odst. 1 až 4 zákona č. 300/2008 Sb., v platném znění. Datová zpráva je nyní doručena. Případné dřívější datum doručení fikcí nebo doručení dodáním do schránky orgánu veřejné moci není dotčeno.

DPMUL

Dopravní podnik
města Ústí nad Labem

PS projekty spol. s r.o.	
přijato dne: 15.9.23	pod č. 892
přidělena k vyřízení: DONG THY	přílohy:
Revoluční 26, 401 11 Ústí nad Labem	IČO 25013891, zapsaný v obchodním rejstříku Krajského soudu v Ústí nad Labem, oddíl B, vložka 945

16

Doručovací adresa

Jateční 426/69, 400 19 Ústí nad Labem

vaše značka: žádost ze dne 30. 08. 2023
naše značka: 39489/23/ptn/06/kmo
vyřizuje: Jana Kmoníčková
telefon: 475668024 kmonickova@dpmul.cz
datum: 08. srpna 2023

PS projekty spol. s.r.o.

Revoluční 5
415 01 Teplice

Odesláno: jítka.koubkova@psprojekty.cz

„Nasvícení oranžových přechodů – Novosedlické náměstí“

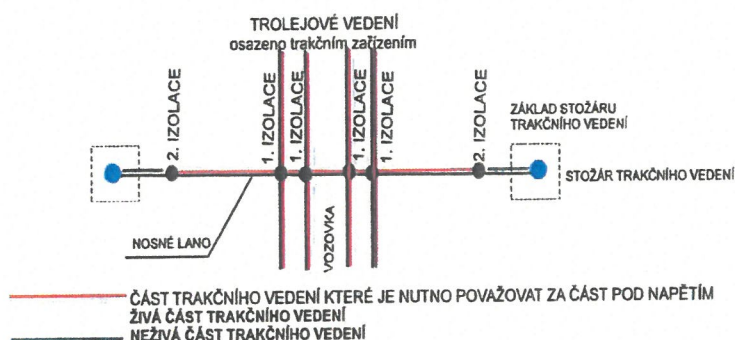
Dopravní podnik města Ústí nad Labem a.s., jako provozovatel a vlastník hromadné dopravy a technické infrastruktury ve městě Ústí nad Labem vydává toto stanovisko.

- I. Dotčená (připravovaná) stavba, činnost: Nasvícení oranžových přechodů – Novosedlické náměstí
 - II. Důvod vydání vyjádření: existence sítí a TI
 - III. Předložená dokumentace: zájmové území stavby
 - IV. Vyjádření střediska Údržba PTZ a správa sítí
1. V současné době se v zájmovém území nachází toto zařízení v majetku Dopravního podniku města Ústí nad Labem a.s.:
Nadzemní:
 - stožáry trakčního trolejového vedení - výška min. 8 metrů, osazeny trakčním zařízením a trolejovým vedením ve výšce asi 5,5 m nad zemí a komunikací.Podzemní:
 - základ stožáru trakčního trolejového vedení cca 2x2x1,5 m,
 - trakční napájecí kabely.

V přiložené situaci je zakresleno přibližné umístění základů stožárů trakčního trolejového vedení a podzemních kabelů. Ne nadzemního trakčního trolejového vedení a zařízení. Určené technické zařízení (UTZ) podle §47 zákona č. 266/1994 Sb., o drahách v aktuálním znění.
 2. Podmínky pro práce v blízkosti trakčního zařízení, které musí stavebník nebo jím pověřená třetí osoba dodržet.
Požadujeme:
 - a. Při pracích v blízkosti nevypnutého a nezajištěného trolejového vedení (elektrického zařízení) musí organizace provádějící práce zajistit dle ČSN 343112 a souvisejících:
 - Práce v blízkosti trakčního zařízení v majetku Dopravního podniku města Ústí nad Labem a.s. mohou provádět pouze osoby poučené. Pracovníci musí být prokazatelně poučení zejména o dodržování bezpečnostních opatření, seznámení s polohou trakčního zařízení, riziky, rozsahem ochranného pásma atd.

- Pracovník se nesmí přiblížit ani tělem, ani náradím, materiálem a předměty, ani mechanismem, stroji a proudem vody k živým částem na vzdušnou vzdálenost menší, než je zóna přiblížení tj. 1m. Nosné lano trolejového vedení mezi první a druhou izolací je nutno považovat za část pod napětím.
- Musí být zajištěna stabilita práce tak, aby bylo zabráněno pádu na elektrické zařízení.
- Musí být definována hranice pracoviště.
- Poučení pracovníků provedeme na základě objednávky, kontakt František Paštika MT 724 208 148. V případě kontroly nebo při šetření mimořádné události je stavebník povinen doklad o proškolení osob pracujících v blízkosti trolejbusové dráhy předložit.

Schematický náčrtek jednoduchého provedení trakčního trolejového vedení



- Nemůže-li organizace při pracích v blízkosti nevypnutého a nezajištěného trolejového vedení dodržet uvedenou vzdálenost 1m je nutno požádat min. 5 dní předem provozovatele PTZ o napěťovou výluku, kontakt František Paštika MT 724208148. Provedeme vypnutí napájení trolejového vedení, zajištění a vymezení pracoviště. Toto provedeme na základě objednávky. Nutno požádat o zavedení náhradní autobusové dopravy kontakt bod V.
- Stavba musí být provedena tak, aby stožáry, trakční zařízení a vedení byly přístupné montážním prostředkům na opravu trakčního vedení, nesmí dojít k narušení stožáru, základu stožáru a stability stožáru. Provedení případného výkopu o větší hloubce než 1m a současně o vzdálenosti kratší než 2m od středu stožáru je nutno provést opatření pro zajištění stability stožáru.
- Zahájení stavby a jednotlivých etap oznámit min. 5 pracovních dní předem. Kontakt František Paštika MT 724208148.
- Zachovat umístění a uložení trakčního zařízení beze změn (povrch kabelové trasy, hloubka uložení, apod.).
- V případě nutnosti úprav trakčního trolejového vedení a zařízení z důvodu stavby postupovat v souladu se Zákon č. 266/1994 Sb., o dráhách, Vyhláška č. 100/1995 Sb., Řád určených technických zařízení, Vyhl. 177/95 Sb. (stavební a technický řád drah) a souvisejících. Změna umístění, uložení našeho zařízení na základě projektové dokumentace.
- V případě nutnosti úprav trakčního trolejového zařízení bude uzavřena smlouva na zaplacení vzniklých vícenákladů, nutno projednat, realizace na základě našeho souhlasu

-
- h. Respektovat stávající umístění stožárů a závěsů trolejového vedení - ty jsou osazeny trakčním zařízením a nosnými lany, která nesou trakční trolejové vedením v trase trolejbusových linek MHD ve výšce asi 5,5 m nad zemí.
- i. Při přepravě objemných nákladů je třeba postupovat v souladu s ČSN 34 31 12, tzn. dodržet minimální vzdálenost nákladu 0,5m od trakčního vedení. Nelze-li toto dodržet, je třeba si vyžádat doprovod a trasu konzultovat. Pokud je výška trakčního vedení snížena a je označená příslušnou dopravní značkou, řídí se doprava touto značkou. Trolejový drát je od povrchu vozovky ve výši max. 6 m – normálně 5,5 až 5m - min. 4,3 m v podjezdech a tunelech a objektech již vybudovaných, dle ČSN 33 35 16.
Doprovod nadměrného nákladu provedeme na základě objednávky.
- j. Respektovat ochranná pásma elektrických vedení a dalších zařízení.
- k. Zakreslení trasy vedení do projektové dokumentace.
- l. Vytýčení trasy kabelů v terénu objednat nejméně 7dní před zahájením prací v blízkosti kabelového vedení na t.č.: 724 208 148.
Vytýčení provedeme na základě předložené objednávky.
- m. Provádění zemních prací v ochranném pásmu kabelu (1 m od krajního kabelu na obě strany) výhradně ručním výkopem a s nejvyšší možnou opatrností.
- n. Kabely jsou uloženy dle ČSN 73 6005 :
- | | |
|--|--------|
| ve volném terénu (chráněné dlaždicemi)..... | 35 cm |
| ve volném terénu (jen s výstražnou fólií)..... | 70 cm |
| v chodníku..... | 35 cm |
| ve vozovce (v chrániče)..... | 100 cm |
- v jedné nebo více řadách (podle počtu kusů kabelů). Počet kusů kabelů je vyznačen v situaci u popisu kabelů. Přesnou hloubku uložení kabelů nutno určit sondou.
- o. Vhodné zabezpečení obnaženého kabelu (podložení, vyvěšení, apod.), aby nedošlo k jeho poškození.
- p. Mimo vozovku není dovoleno trasu kabelů přejíždět vozidly nebo stavební mechanizací, pokud nebude kabelové vedení zabezpečeno proti mechanickému poškození. Způsob mechanické ochrany kabelové trasy projednat.
- q. Případné zřizování staveníště, skladování materiálů, stavebních strojů apod. musí být realizováno mimo kabelovou trasu a její ochranné pásmo.
- r. Zásyp obnažených kabelů provést - podsyp a obsypání kabelů pískem, krytí kabelů dlaždicemi a výstražnou fólií.
- s. Přizvat ke kontrole křížení a souběhů. Zápis do stavebního deníku a kontrolu požadujeme při odhalení kabelové trasy a před provedením záhozu. Bez provedené kontroly a zápisu do stavebního deníku nesmí být naše zařízení zasypáno. Kontakt František Paštika MT 724 208 148. Při nedodržení této podmínky budou poruchy vzniklé na zařízení odstraňovány na náklad stavebníka.
- t. Každé poškození našeho zařízení musí být ihned ohlášeno na tel.: 724 236 198. Veškeré náklady na opravu a související náklady hradí investor stavby a uvede zařízení na vlastní náklady do původního stavu podle požadavků provozovatele.
- u. Kontakt:
- | | |
|------------------|------------------|
| stálá služba | tč.: 724 236 198 |
| po-pá (07-15hod) | tč.: 724 208 148 |
-

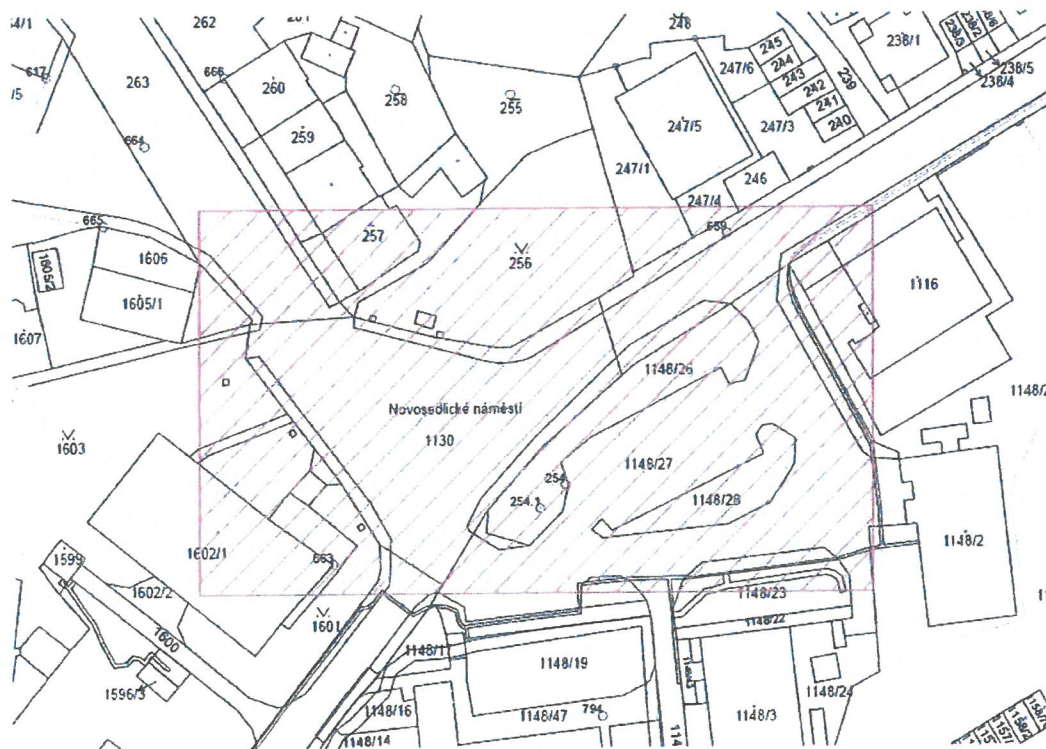
V. Vyjádření střediska Operativní řízení a provoz dopravy

1. Dopravní podnik města Ústí nad Labem – doprava požaduje dodržení následujících podmínek:
 - a. zachování plynulého a bezpečného provozu autobusových a trolejbusových linek MHD v inkriminované oblasti,
 - b. v případě prací na komunikacích s provozem trolejbusů, po polovinách, případně po třetinách, s místním šetřením,
 - c. zůstane zachován provoz zastávek MHD v inkriminované oblasti, žádost o jejich případné posunutí oznámit minimálně pět pracovních dnů předem, s místním šetřením,
 - d. zavedení náhradní autobusové dopravy (dále jen NAD) lze provést pouze ve volných dnech,
 - e. před zavedením NAD bude uzavřena smlouva na zaplacení vzniklých vícenákladů.
2. Kontaktní osoby:
P. Konáš (725 514 712), vedoucí střediska Operativní řízení a provoz dopravy
R. Pospíšil (725 812 923), náměstek výkonného ředitele pro dopravu.

VI. Středisko Správa veřejného osvětlení

1. Toto stanovisko neobsahuje vyjádření Dopravního podniku města Ústí nad Labem a.s. z hlediska veřejné osvětlení, které je ve vlastnictví Statutárního města Ústí nad Labem.
2. Stanovisko ke stavbě z hlediska veřejného osvětlení vydá:
Antonín Leskota, vedoucí střediska Správa veřejného osvětlení, MT 606 427 507.

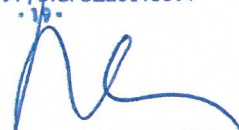
VII. Zájem dotčený stavbou:



VIII. Požadujeme přeložit k vyjádření PD stavby.

IX. Platnost stanoviska 1 rok od data vystavení

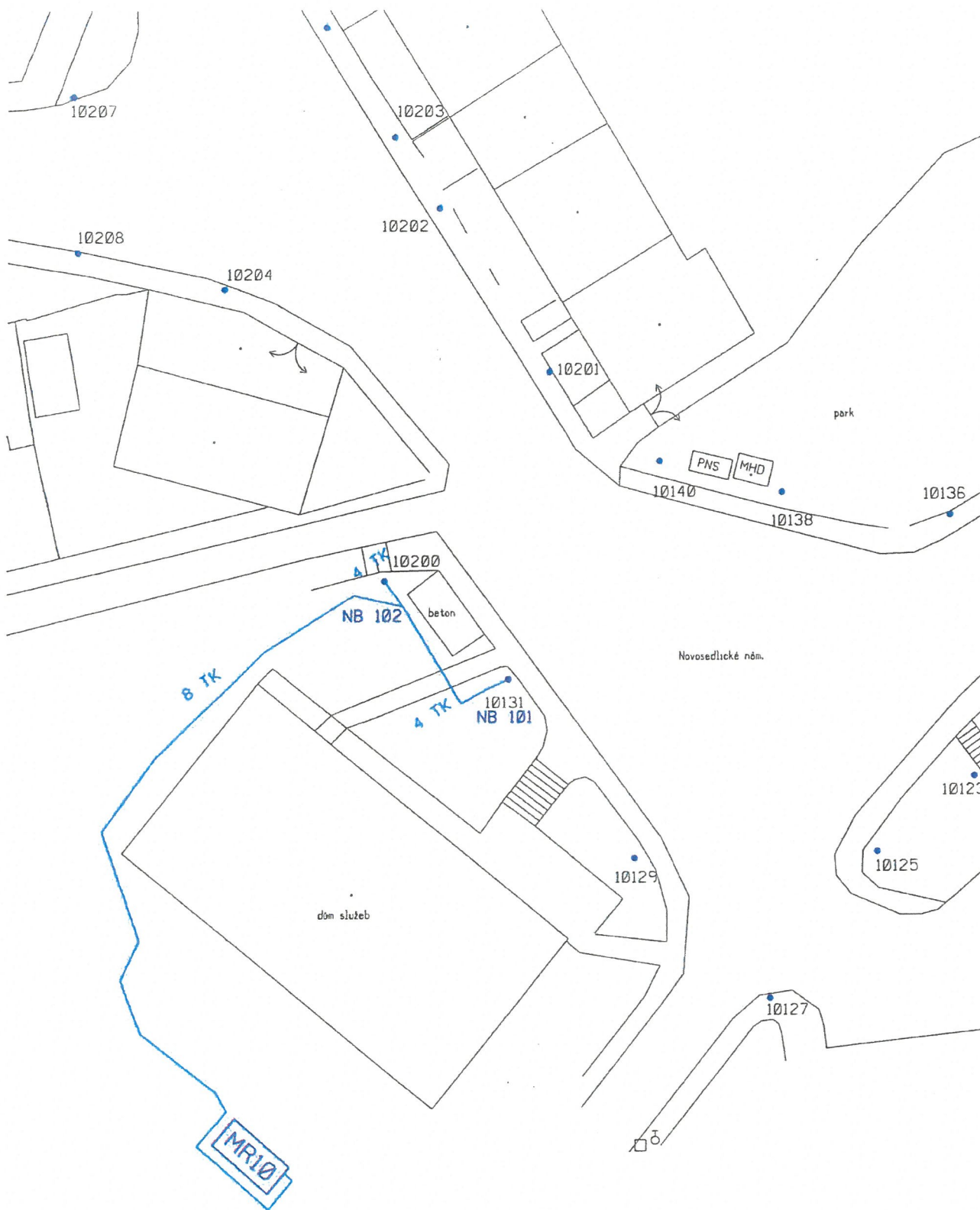
DPMÚL
Dopravní podnik města Ústí nad Labem a.s.
Revoluční 26, 401 11 Ústí nad Labem
IČO: 25013891 | DIČ: CZ25013891



František Paštika
vedoucí střediska Údržba PTZ a
správa sítí

Přílohy:

orientační zakres trakčního zařízení	1 list
základ trakčního stožáru	1 list



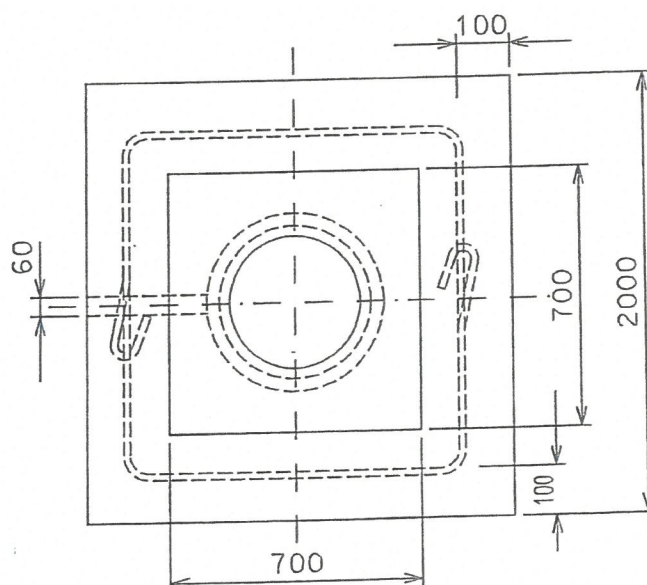
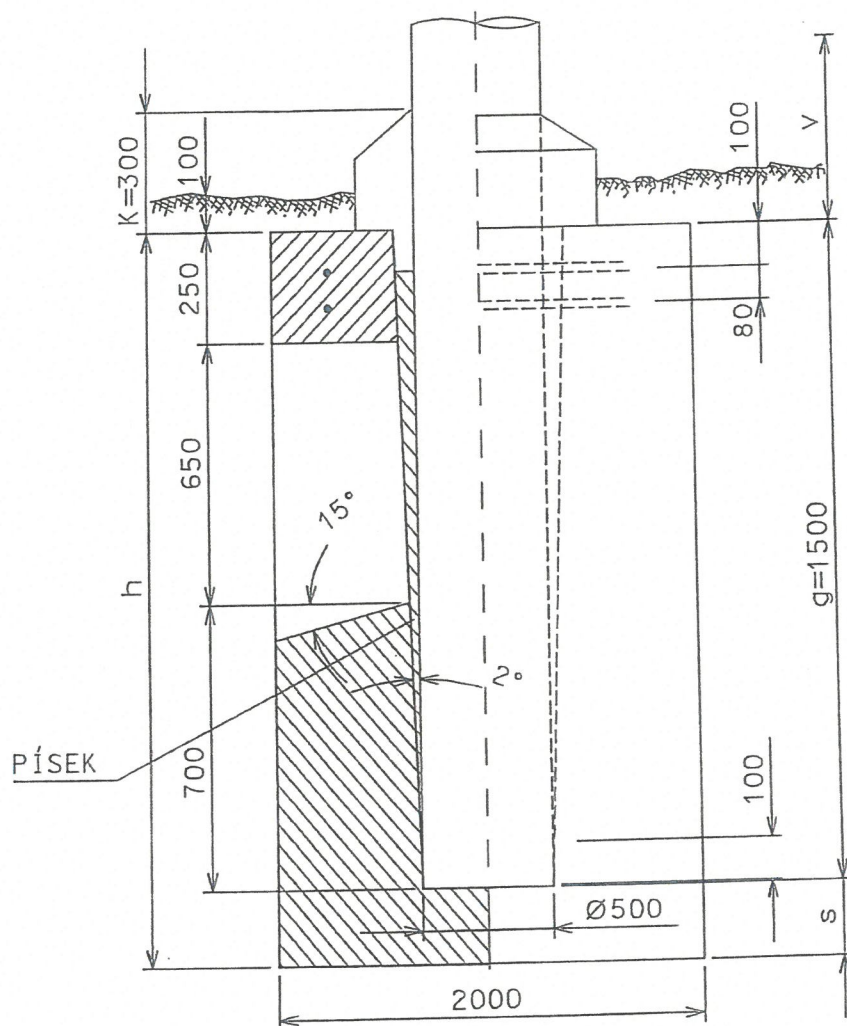
DPMÚL
Dopravní podnik města Ústí nad Labem a.s.
Revoluční 26, 401 11 Ústí nad Labem
IČO: 25013891 | DIČ: CZ25013891
- 19 -

Příloha č. 1

orientační zakres umístění trakčního zařízení:
● stožár trakčního trolejového vedení – výška asi 8m,
(základ cca 2x2x1,5 m) osazen trakčním zařízením
- označen číslem

— trakční napájecí kabely - TK - číslo udává počet kabelů

HRANOLOVÝ ZÁKLAD V ROVINNÉM TERÉNU PRO TRUBKOVÉ STOŽÁRY



DPMUL

Dopravní podnik
města Ústí nad Labem

PS projekty spol. s r.o.	
přijato dne: 4.9.23	pod č.: 843
příloha k vyřízení: DONGTHY	přílohy:
zn.: 23-48	

Revoluční 26, 401 11 Ústí nad Labem
IČO 25013891, zapsaný v obchodním rejstříku
Krajského soudu v Ústí nad Labem, oddíl B, vložka 945

Doručovací adresa

Jateční 426, 400 19 Ústí nad Labem

17

vaše značka: email ze dne 30. 8. 2023

naše značka: SVO-08-23-385
Č. j.: 38454/23/ptn/21/les
vyřizuje: Petr Maule
telefon: 475668028

PS projekty spol. s r.o.

14. října 291/4, Trnovany, 415 01 Teplice

IČO: 25423126

Vyřizuje: Ing. Jitka Koubková; M: 725 873 295

E: jitka.koubkova@psprojekty.cz

Žádost o stanovisko z důvodu existence sítí/zařízení VO v zájmovém území navrhované stavby
s názvem: „Nasvícení oranžových přechodů – Novosedlické náměstí“

Na pozemcích dle vyznačeného a zakresleného polygonu se nachází zařízení veřejného osvětlení ve správě majetku společnosti Dopravního podniku města Ústí nad Labem a.s. Jedná se o kategorii kabelových zemních vedení NN, stožárů veřejného osvětlení (v majetku Statutárního města Ústí nad Labem) s různorodou specifikací zařídění materiálů a svítidel.

K tomuto sdělení přikládáme informativní zakres zařízení VO.

V případě budoucích realizací stavebních prací na vyznačených pozemcích v ochranném pásmu zařízení VO je nutné:

1. Zažádat u správce majetku zařízení VO o stanovisko se souhlasem a povolení stavby.
2. Zaslát návrh projektové dokumentace správci majetku zařízení VO. Součástí PD bude technická zpráva a situační schéma dotčeného území stavbou.
3. Bez souhlasu správce majetku zařízení VO k PD nelze žádat o stavební povolení nebo ohlášení stavby na příslušném stavebním úřadě.
4. V případě zájmu o zakres sítí zařízení VO v elektronické podobě dotčeného území lze zaslat ve formátu *.dgn.

Toto sdělení platí 1 rok počínaje datem jeho vydání.

Vytyčení, kontrola: Jaroslav Kapras, T: 475668026, M: 724645958, E: sekretariat@dpmul.cz

Informace: Antonín Leskota, T: 475668029, M: 606427507, E: leskota@dpmul.cz

V Ústí nad Labem, dne 30. 8. 2023.

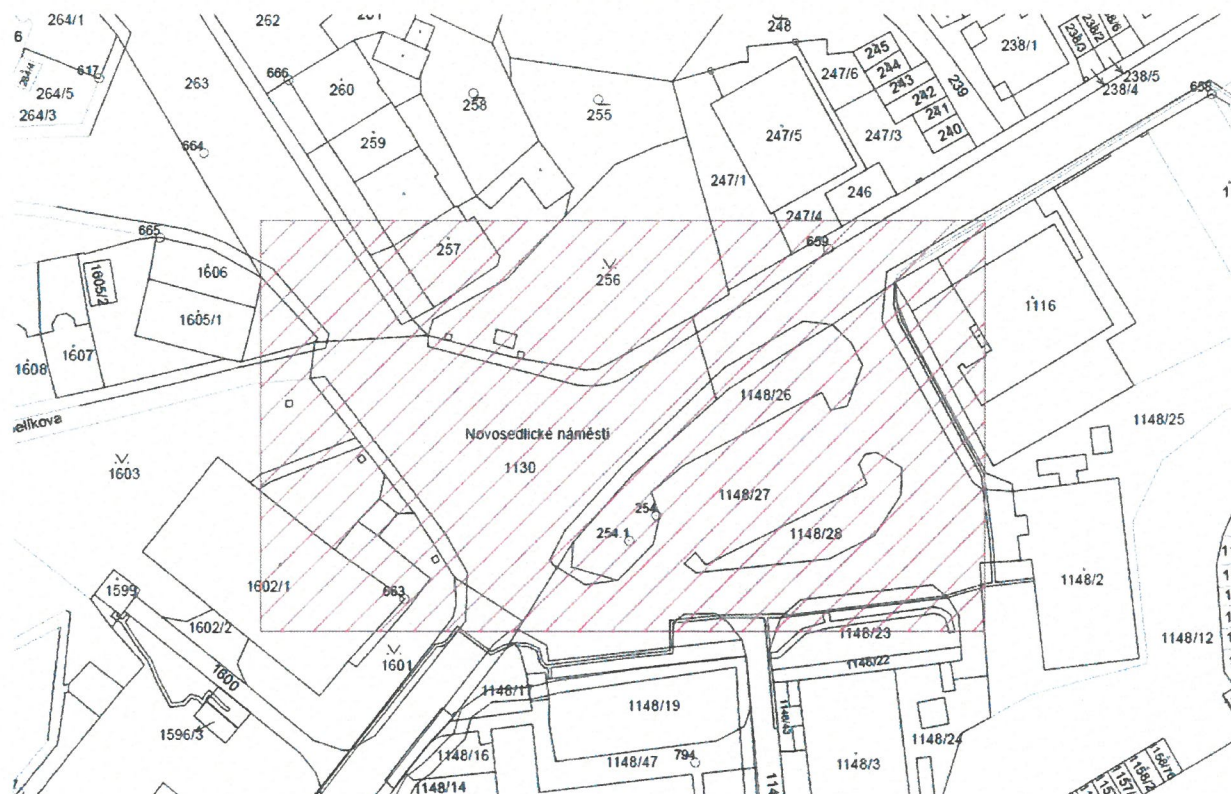
**Antonín
Leskota**

Digitálně podepsal
Antonín Leskota
Datum: 2023.09.01
20:51:00 +02'00'

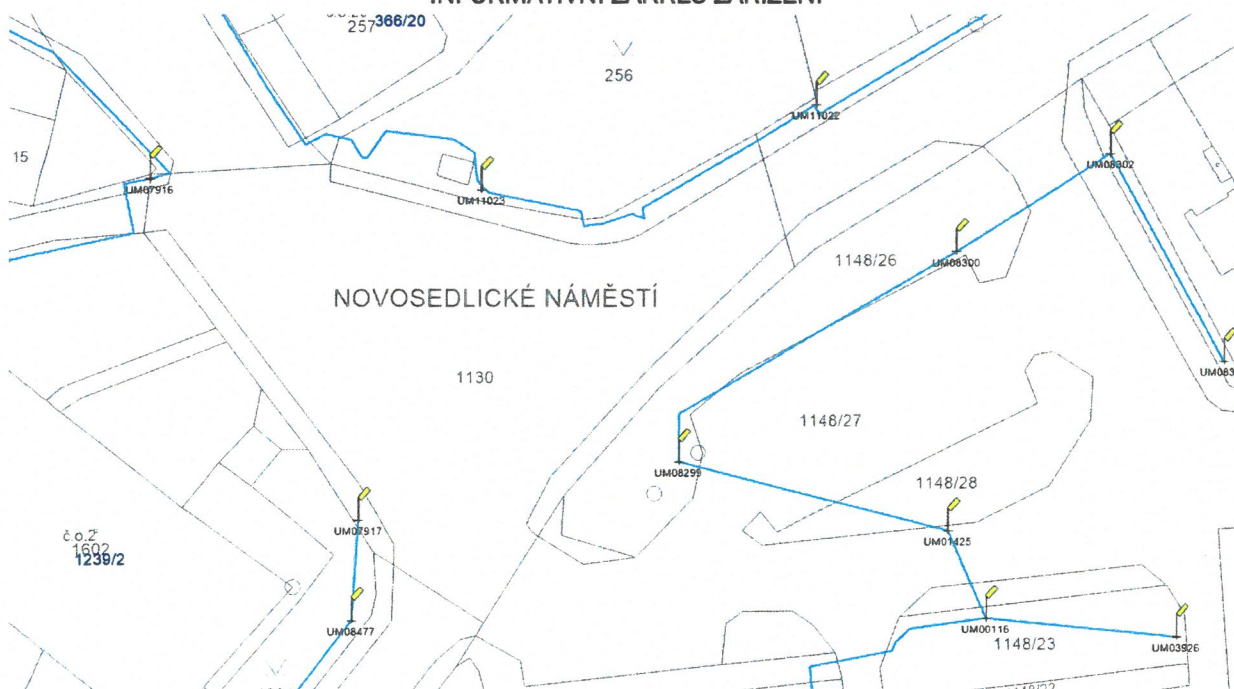
Leskota Antonín
vedoucí střediska SVO

Příloha: ZÁMĚR NAVRHOVANÉ STAVBY a INFORMATIVNÍ ZÁKRES ZAŘÍZENÍ VO (1 list)

ZÁMĚR NAVRHOVANÉ STAVBY



INFORMATIVNÍ ZÁKRES ZAŘÍZENÍ



V Ústí nad Labem, dne 30. 8. 2023.

Antonín
Leskota

Digitálně podepsal
Antonín Leskota
Datum: 2023.09.01
20:50:52 +02'00'

PS projekty spol. s r.o.
Jitka Koubková
14. října 291/4
415 01 Teplice - Trnovany

180

Přijato dne: 18.8.23		pod č. 450
přiděleno k vyřízení: DONG THY		přílohy:
pozn. 23-48		

V Praze, 17.8.2023

Naše zn.: **230815-1337585539**

Věc: vyjádření k žádosti k akci "**Nasvícení oranžových přechodů - Novosedlické nám.**"

Společnost Vodafone Czech Republic a.s. (dále jen „Vodafone“), se sídlem Praha 5, náměstí Junkových 2, IČ: 25788001, zapsaná dne 13.8. 1999 v obchodním rejstříku vedeném Městským soudem v Praze pod spisovou značkou B.6064 a společnost Vantage Towers, s.r.o. se sídlem Závěšova 502/5, Nusle, 140 00 Praha 4, zapsaná v obchodním rejstříku vedeném u Městského soudu v Praze pod sp. zn. C 330005, IČO: 09056009, DIČ: CZ09056009 zastoupená Vodafone na základě plné moci Vám sděluje, že dle Vámi podané žádosti ze dne **15.8.2023**, která je nedílnou součástí tohoto vyjádření,

souhlasí s realizací projektu.

Ve Vámi zadaném zájmovém území a v uvedené výšce (výška stavby: 5 m, výška jeřábu: 0 m) se nenachází žádné podzemní ani nadzemní vedení.

Platnost vyjádření je **1 rok** od data vydání. Vyjádření je platné pouze v rámci předmětného projektu a pro důvod vydání vyjádření stanovený žadatelem v žádosti.

Vyjádření pozbývá platnosti uplynutím doby platnosti, změnou rozsahu zájmového území i změnou důvodu vydání vyjádření uvedeného v žádosti, to vše v závislosti na tom, která ze skutečností rozhodná pro pozbytí platnosti tohoto vyjádření nastane nejdříve. Po skončení platnosti si musíte podat novou žádost na adrese <https://www.zadostovyjadeni.cz/vodafone/>.

S pozdravem

v.z. Ing. Kateřina Rendeková
Vodafone Czech Republic a. s.
náměstí Junkových 2808/2
150 00 Praha 5

Tel.: 607105305

E-mail: katerina.rendekova@vodafone.com



Seznam příloh/přiložených souborů:

Zadost_230815-1337585539.pdf



Žádost o vyjádření k existenci sítí č. 230815-1337585539

Identifikační údaje žadatele / stavebníka

Typ:	Právnícká osoba
IČO:	25423126
Firma:	PS projekty spol. s r.o.
Jméno:	Jitka
Příjmení:	Koubková
E-mail:	jitka.koubkova@psprojekty.cz

Adresa sídla/bydliště

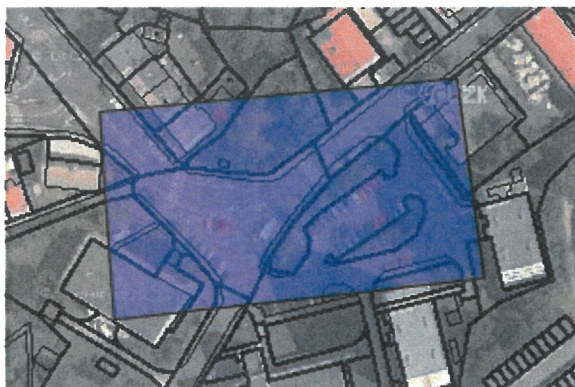
Ulice:	14. října
Č.p. (č.ev.) / č.o.:	291 / 4
Obec:	Teplíce - Trnovany
PSČ:	41501

Důvod žádosti o vyjádření

Název stavby:	Nasvícení oranžových přechodů - Novosedlické nám.
Typ stavby:	Stavba výšky do 10 m nad zemí
Stupeň žádosti:	Studie (předprojektový průzkum)
Popis stavby / doplňující informace:	zákres sítí
Výška stavby:	5 m
Výška jeřábu:	0 m

Zájmové území

Kresba 1:



Dotčené KÚ: Střekov (775258)

Definice ve formátu Well-known Text (WKT):

POLYGON((-759634.95 -977442.56,-759516.72 -977446.79,-759515.78 -977513.48,-759639.07 -977511.38,-759634.95 -977442.56))

Datum: 15.8.2023

Zadáno: <https://www.zadostovyjadreni.cz/vodafone/>

Informace podle zákona č. 127/2005 Sb., o elektronických komunikacích, nařízením 2016/679 o ochraně fyzických osob v souvislosti se zpracováním osobních údajů a o volném pohybu těchto údajů a o zrušení směrnice 95/46/ES (obecné nařízení o ochraně osobních údajů) a dalšími souvisejícími právními předpisy.

Společnost Position s.r.o., se sídlem Londýnská 665/45, 120 00 Praha 2, IČ 26422816, zapsaná v obchodním rejstříku vedeném Městským soudem v Praze, oddíl C, vložka 81053 („Position“) a společnost Vodafone Czech Republic s., se sídlem nám. Junkových 2808/2, 155 00 Praha 5, IČ 25788001, zapsaná v obchodním rejstříku vedeném Městským soudem v Praze, oddíl B, vložka 6064 („Vodafone“) Vás tímto informují, že shromážděné osobní údaje v rozsahu Vaše jméno, příjmení, bydliště, e-mailová adresa a telefonní číslo bude společnost Vodafone, jako správce, a společnost Position, jako zpracovatel, zpracovávat za účelem jejich použití při realizaci povinností v souvislosti se žádostí o stanovisko nebo vyjádření pro řízení podle zákona č. 183/2006 Sb., o územním plánování a stavebním řádu (stavební zákon), a to automatizovaným způsobem nebo v tištěné podobě s tím, že Vaše osobní údaje nebudou zpřístupněny jiným osobám.

Vaše osobní údaje poskytujete dobrovolně a tento souhlas můžete kdykoliv odvolat.

Podrobné informace o ochraně soukromí ve společnosti Vodafone, a to včetně uplatnění vašich práv subjektu údajů naleznete na webu <https://www.vodafone.cz/o-vodafone/ke-stazeni/ochrana-soukromi/>.



PS projekty spol. s r.o.	
přijato dne: 18.8.23	pod č. 442
přiděleno k vyřízení: DONG THY	přílohy:
pozn.	
23-48	

19

naše značka
5002876010

vyřizuje
Šárka Falisová

datum
16.08.2023

PS projekty spol. s r.o.
Revoluční 2876/5
41501 Teplice

Věc:

Nasvícení oranžových přechodů - Novosedlické náměstí

K.ú. - p.č.: Střekov

Stavebník: PS projekty spol. s r.o., Revoluční 2876/5, 41501 Teplice

Účel stanoviska: Předprojektová příprava

GasNet, s.r.o., jako provozovatel distribuční soustavy (PDS) a technické infrastruktury, zastoupený GasNet Služby, s.r.o., vydává toto stanovisko:

V ZÁJMOVÉM ÚZEMÍ SE NACHÁZÍ TATO PLYNÁRENSKÁ ZAŘÍZENÍ A PLYNOVODNÍ PŘÍPOJKY (dále jen PZ):

NTL plynovody a přípojky

Ochranné pásmo NTL plynovodů a přípojek je v zastavěném území obce 1 m na obě strany od potrubí. Ochranné pásmo slouží k zajištění bezpečného a spolehlivého provozu plynárenského zařízení.

TOTO STANOVISKO NEVYJADRUJE SOUHLAS SE STAVEBNÍ ČINNOSTÍ V OCHRANNÉM PÁSMU PZ A NELZE HO POUŽÍT PRO PROJEDNÁNÍ SE STAVEBNÍM ÚŘADEM.

Přílohou Vám předáváme orientační situaci plynárenských zařízení a plynovodních přípojek (dále jen PZ) ve správě naší společnosti. Poskytnutá orientační situace slouží pouze pro informaci o poloze PZ.

Poloha a rozsah PZ uvedený v příloze je platný ke dni vydání tohoto stanoviska.

Informace o možnosti poskytnutí polohy stávajících PZ ve správě GasNet, s.r.o. v digitální podobě získáte na adrese: <https://dpo.gasnet.cz/zadost-o-vektorova-data>

Pro upřesnění polohy PZ doporučujeme provést jeho vytýčení, příp. ověřit jeho polohu sondami. Vytýčení bude provedeno bezplatně na základě Vaší žádosti: <https://www.gasnet.cz/cs/ds-vytyceni-pz/>

Projektovou dokumentaci, ve které budou zakreslena PZ dle poskytnutých mapových nebo elektronických podkladů požadujeme předložit k odsouhlasení podáním žádosti na portálu Distribuce plynu online: <https://dpo.gasnet.cz/zadost-o-stanovisko>

Dokumentace bude vypracována ve smyslu stavebního zákona č. 183/2006 Sb. ve znění pozdějších předpisů.

Upozorňujeme, že se v zájmovém území vyznačeném v příloze tohoto stanoviska mohou nacházet PZ, která jsou ve fázi výstavby a doposud nebyla předána GasNet, s.r.o. k provozování.

Pokud v poskytnutých mapových podkladech naleznete informaci o NEPLYNOVODNÍM ZAŘÍZENÍ (PLOCHA), jedná se o území, kde se nachází PROVOZOVANÁ PLNÍČÍ STANICE LNG STANICE nebo je zde CHRÁNĚNÝ PROSTOR PRO VÝSTAVBU LNG stanice. V tomto prostoru je nutné respektovat vzdálenost 35 m od osy zásobníku LNG, kam sahá požárně nebezpečný

GasNet Služby, s.r.o.

Plynárenská 499/1 · Zábřovice · 602 00 Brno · T 555 90 10 10 · www.gasnet.cz

IČ: 27935311 · DIČ: CZ27935311

Zápis do obchodního rejstříku: Krajský soud v Brně, sp. zn. C 57165, dne 26. 7. 2007

Certificate of incorporation: Regional Court in Brno, ref. number C 57165, on 26th July 2007

Zákaznická linka GasNet 555 90 10 10, info@gasnet.cz, www.gasnet.cz

prostor, ve kterém není možno stavět budovy s trvalou přítomností osob. Pro posouzení stavebního záměru v menší vzdálenosti je třeba předložit k posouzení podrobnou dokumentaci takového záměru.

V zájmovém území se mohou nacházet PZ jiných vlastníků či správců, případně i dlouhodobě nefunkční/neprovozovaná PZ bez dostupných informací o jejich poloze a vlastnictví. Tato PZ NEJSOU v příloze vyznačena a nejsou předmětem tohoto stanoviska.

Platí pouze pro území vyznačené v příloze tohoto stanoviska a to 24 měsíců ode dne jeho vydání.

V případě dotčení pozemku v majetku společnosti GasNet, s.r.o. je třeba dále projednat smluvní vztah k tomuto pozemku. Kontakt na projednání naleznete na adrese www.gasnet.cz/cs/kontaktni-system/, činnost "Smluvní vztahy - pozemky a budovy plynárenských zařízení".

Za správnost a úplnost dokumentace předložené s žádostí včetně jejího souladu s platnými předpisy plně zodpovídá její zpracovatel. Stanovisko nenahrazuje případná další stanoviska k jiným částem stavby.

V případě další korespondence nebo jednání (např. změna stavby) uvádějte naši značku - 5002876010 a datum tohoto stanoviska. Kontakty jsou k dispozici na <https://www.gasnet.cz/cs/kontaktni-system/>.



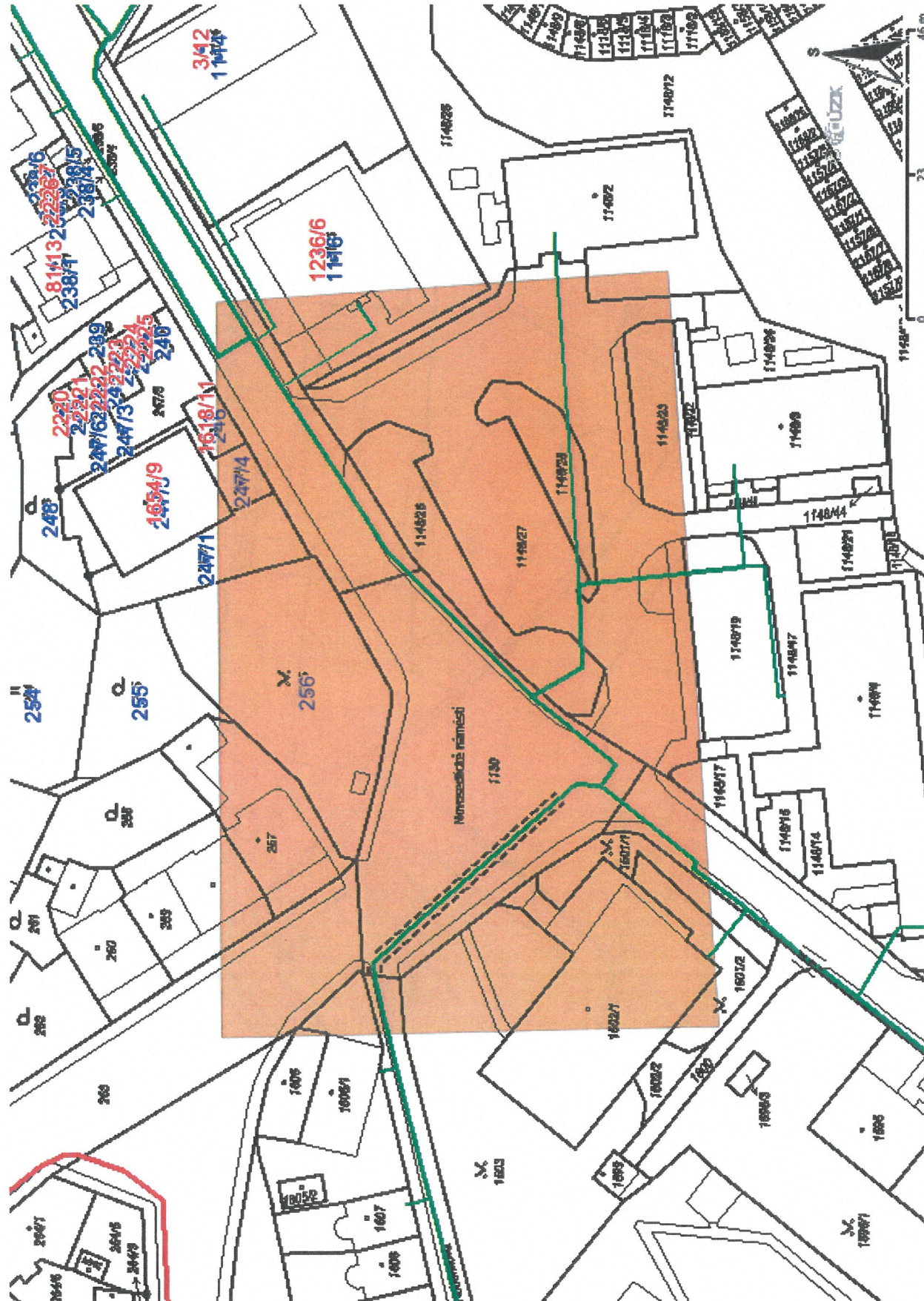
GasNet, s.r.o.
zastoupená společností GasNet Služby, s.r.o., IČ 27935311
Šárka Falisová
Technik externích požadavků-Čechy
Oddělení zpracování ext. požadavků-Čechy
SARKA.FALISOVA@GASNET.CZ



Zažádejte o vytyčení

Přílohy: Orientační zakres plynárenského zařízení, Detailní zakres plynárenského zařízení

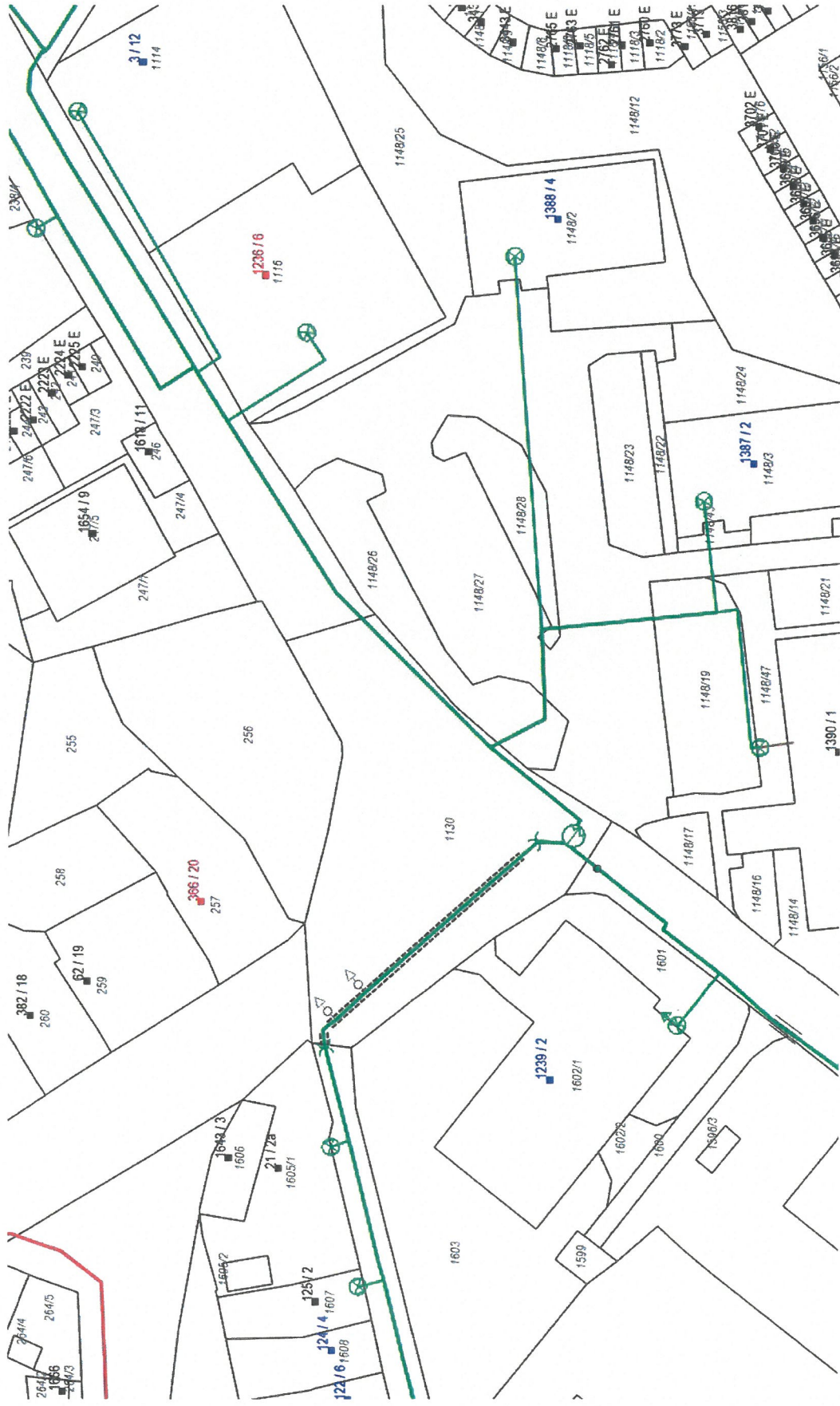
Provozovatel DS: GasNet, s.r.o.; Stavebník: PS projekty spol. s r.o., Revoluční 2876/5, 41501 Teplice. K.ú.: Střekov.



Legenda:

linie plynovodu	regulační stanice
NTL	ochranné zařízení
STL	kabel
VTL	elektropřípojka
WTL	kabel protikorozní ochrany
nefunkční	anodové uzemnění
plánovaná stavba před realizací	stanice katodové ochrany
ve výstavbě, neuvedeno do provozu	pásmo vlivu anodového uzemnění SKAO
	neplynovodní zařízení/ technologie (linie/ bod/plocha)

Provozovatel DS: GasNet, s.r.o.; Stavebník: PS projekty spol. s r.o., Revoluční 2876/5, 41501 Teplice. K.ú.: Střekov.



Legenda:

linie plynovodu	NTL	STL	VTL	WTL	nefunkční	plánovaná stavba před realizací	ve výstavbě, neuvedeno do provozu	regulační stanice	ochranné zařízení	kabel	elektropřípojka	kabel protikorozi ochrany	anodové uzemnění	stanice katodové ochrany	pásmo vlivu anodového uzemnění SKAO	neplynovodní zařízení/ technologie (linie/ bod/plocha)

PS projekty s.r.o.	
přijato dne: 18.8.23	pod č. 422
přiděleno k vyřízení: 3006 THY	řídí:
pozn. 23-40	

**VYJÁDŘENÍ O EXISTENCI SÍTĚ ELEKTRONICKÝCH KOMUNIKACÍ
společnosti CETIN a.s.
(„Vyjádření“)**

**A VŠEOBECNÉ PODMÍNKY OCHRANY SÍTĚ ELEKTRONICKÝCH KOMUNIKACÍ
společnosti CETIN a.s.
(„Všeobecné podmínky ochrany SEK“)**

toto Vyjádření a Všeobecné podmínky ochrany SEK je vydané dle ustanovení § 101 zákona č. 127/2005 Sb., o elektronických komunikacích a o změně některých souvisejících zákonů, v platném znění („**Zákon o elektronických komunikacích**“), a dle ustanovení § 161 zákona č. 183/2006 Sb., o územním plánování a stavebním řádu, v platném znění („**Stavební zákon**“), a dle příslušných ustanovení zákona č. 89/2012 Sb., občanského zákoníku, v platném znění („**Občanský zákoník**“)

Číslo jednací: 232060/23

Číslo žádosti: 0123 380 956 („Žádost“)

Název akce („Stavba“)	Nasvícení oranžových přechodů, Novosedlické náměstí	
Důvod vydání Vyjádření („Důvod vyjádření“)	Informace o poloze sítě	
Žadatel	PS projekty spol. s r.o.	
Stavebník	PS projekty spol. s r.o.	
Zájmové území	Okres	Ústí nad Labem
	Obec	Ústí nad Labem
	Kat. území / č. parcely	Střekov
Platnost Vyjádření	15. 8. 2025 („Den konce platnosti Vyjádření“)	

Žadatel Žádostí určil a vyznačil Zájmové území, jakož i určil Důvod Vyjádření.

Na základě určení a vyznačení Zájmového území Žadatelem a na základě určení Důvodu Vyjádření vydává společnost CETIN a.s. následující Vyjádření:

Dojde ke střetu se sítí elektronických komunikací (dále jen „SEK“) společnosti CETIN a.s.

- (I) Na Žadatelem určeném a vyznačeném Zájmovém území se vyskytuje SEK společnosti CETIN a.s.; a
- (II) Stavebník nebo jím pověřená třetí osoba je povinen řídit se Všeobecnými podmínkami ochrany SEK, které jsou nedílnou součástí Vyjádření; a
- (III) pro případ, že bude nezbytné přeložení SEK, zajistí vždy takové přeložení SEK její vlastník, společnost CETIN a.s. Stavebník, který vyvolal překládku SEK je dle ustanovení § 104 odst. 17 Zákona o elektronických komunikacích povinen uhradit společnosti CETIN a.s. veškeré náklady na nezbytné úpravy dotčeného úseku SEK, a to na úrovni stávajícího technického řešení; a
- (IV) pro účely přeložení SEK dle bodu (III) tohoto Vyjádření je Stavebník povinen uzavřít se společností CETIN a.s. Smlouvu o realizaci překládky SEK; a
- (V) **Stavebník a/nebo Žadatel není oprávněn užít toto Vyjádření k podání jakékoliv žádosti o vydání jakéhokoliv správního rozhodnutí či jiného rozhodnutí majícího obdobný charakter.**

Číslo jednací: 232060/23

Číslo žádosti: 0123 380 956

Vyjádření je platné pouze pro Zájmové území určené a vyznačené Žadatelem, jakož i pro Důvod Vyjádření stanovený a určený Žadatelem v Žádosti.

Vyjádření pozbývá platnosti i) dnem, kdy je Žadatelem a/nebo Stavebníkem použito k podání žádosti o vydání jakéhokoliv správního rozhodnutí či jiného rozhodnutí majícího obdobný charakter a/nebo dnem zahájení jakéhokoliv správního rozhodnutí či jiného rozhodnutí majícího obdobný charakter, ve kterém bylo Vyjádření použito, ii) uplynutím doby platnosti v tomto Vyjádření uvedeného, iii) změnou rozsahu Zájmového území či změnou Důvodu Vyjádření uvedeného v Žádosti a/nebo iv) porušením Všeobecných podmínek ochrany SEK, to vše v závislosti na tom, která ze skutečností rozhodná pro pozbytí platnosti Vyjádření nastane nejdříve.

Společnost CETIN a.s. vydáním tohoto Vyjádření poskytla Žadateli pro Žadatelem určené a vyznačené Zájmové území veškeré informace o SEK dostupné společnosti CETIN a.s. ke dni podání Žádosti.

Ze strany společnosti CETIN a.s. může v některých případech docházet ke zpracování Vašich osobních údajů. Ke zpracování Vašich osobních údajů dochází vždy v souladu s platnými právními předpisy. Konkrétní zásady a podmínky zpracování osobních údajů společností CETIN a.s. jsou dostupné na stránce <https://www.cetin.cz/zasady-ochrany-osobnich-udaju>.

V případě dotazů k Vyjádření kontaktujte prosím asistenční linku 238 461 111.

Přílohami Vyjádření jsou:

- *Všeobecné podmínky ochrany SEK*
- *Informace k vytýčení SEK ve vlastnictví společnosti CETIN a.s.*
- *Situační výkres (obsahuje Zájmové území určené a vyznačené Žadatelem a výřezy účelové mapy SEK)*

Vyjádření vydala společnost **CETIN a.s.** dne: 15. 8. 2023.



CETIN a.s.
Českomoravská 2510/19, Libeň
190 00 Praha 9
DIČ: CZ04084063

102

VŠEOBECNÉ PODMÍNKY OCHRANY SÍTĚ ELEKTRONICKÝCH KOMUNIKACÍ společnosti CETIN a.s.**1. PLATNOST VŠEOBECNÝCH PODMÍNEK**

- i) Tyto Všeobecné podmínky ochrany sítě elektronických komunikací (dále jen „VPOSEK“) tvoří součást Vyjádření (jak je tento pojem definován níže v článku 2 VPOSEK).
- ii) V případě rozporu mezi Vyjádřením a těmito VPOSEK mají přednost ustanovení Vyjádření, pokud není těmito VPOSEK stanoveno jinak.

2. DEFINICE

Níže uvedené termíny, jsou-li použity v těchto VPOSEK a uvozeny velkým písmenem, mají následující význam:

„**CETIN**“ znamená CETIN a.s. se sídlem Českomoravská 2510/19, Libeň, 190 00 Praha 9, IČO: 04084063, zapsaná v obchodním rejstříku vedeném Městským soudem v Praze pod spz. B 20623;

„**Den**“ je kalendářní den;

„**Kabelovod**“ podzemní zařízení sestávající se z tělesa Kabelovodu a kabelových komor, sloužící k zatahování kabelů a ochranných trubek;

„**Občanský zákoník**“ znamená zákon č. 89/2012 Sb., občanský zákoník, ve znění pozdějších předpisů;

„**POS**“ je zaměstnanec společnosti CETIN, pověřený ochranou sítě, Alexander Kodýtek, tel.: 606 757 131, e-mail: alexander.kodytek@cetin.cz;

„**Pracovní den**“ znamená Den, který není v České republice dnem pracovního klidu nebo státem uznaným svátkem;

„**Příslušné požadavky**“ znamená jakýkoli a každý příslušný právní předpis, vč. technických norem, nebo normativní právní akt veřejné správy či samosprávy, nebo jakékoli rozhodnutí, povolení, souhlas nebo licenci, včetně podmínek, které s ním souvisí;

„**Překládka**“ je stavba spočívající ve změně trasy vedení SEK ve vlastnictví CETIN nebo přemístění zařízení SEK ve vlastnictví CETIN; Stavebník, který Překládku vyvolal, je dle ustanovení § 104 odst. 17 Zákona o elektronických komunikacích povinen uhradit společnosti CETIN veškeré náklady na nezbytné úpravy dotčeného úseku SEK, a to na úrovni stávajícího technického řešení;

„**SEK**“ je síť elektronických komunikací ve vlastnictví CETIN;

„**Stavba**“ je stavba a/nebo činnosti ve vztahu, k níž bylo vydáno Vyjádření, a je prováděna Stavebníkem a/nebo Žadatelem v souladu s Příslušnými požadavky, povolená příslušným správním rozhodnutím vydaným dle Stavebního zákona;

„**Stavebník**“ je osoba takto označená ve Vyjádření;

„**Stavební zákon**“ je zákon č. 183/2006 Sb., o územním plánování a stavebním řádu;

„**Vyjádření**“ je vyjádření o existenci sítě elektronických komunikací vydané společností CETIN dne 15. 8. 2023 pod č.j. 232060/23;

„**Zájmové území**“ je území označené Žadatelem a/nebo Stavebníkem v Žádosti;

„**Situační výkres**“ je výkres, který je přílohou Vyjádření a obsahuje Zájmové území určené a vyznačené Žadatelem v Žádosti a výřezy účelové mapy SEK;

„**Zákon o elektronických komunikacích**“ je zákon č. 127/2005 Sb., o elektronických komunikacích a o změně některých souvisejících zákonů, ve znění pozdějších předpisů;

„**Žadatel**“ je osoba takto označená ve Vyjádření.

„**Žádost**“ je žádost, kterou Žadatel a/nebo Stavebník požádal CETIN o vydání Vyjádření.

3. PLATNOST A ÚČINNOST VPOSEK

Tyto VPOSEK jsou platné a účinné dnem odeslání Vyjádření na i) adresu elektronické pošty Stavebníka a/nebo Žadatele uvedenou v Žádosti nebo ii) adresu pro doručení prostřednictvím poštovní přepravy uvedenou Stavebníkem a/nebo Žadatelem v Žádosti.

4. OBECNÁ PRÁVA A POVINNOSTI STAVEBNÍKA A/NEBO ŽADATELE

- (i) Stavebník, Žadatel je výslovně srozuměn s tím, že SEK je veřejně prospěšným zařízením, byla zřízena ve veřejném zájmu a je chráněna Příslušnými požadavky.
- (ii) SEK je chráněna ochranným pásmem, jehož rozsah je stanoven (a) ustanovením § 102 Zákona o elektronických komunikacích a/nebo (b) právními předpisy účinnými před Zákonom o elektronických komunikacích, není-li Příslušnými požadavky stanoveno jinak.
- (iii) Stavebník, Žadatel nebo jím pověřená třetí osoba, je povinen při provádění Stavby nebo jiných prací, při odstraňování havárií a projektování staveb, řídit se Příslušnými požadavky, správnou praxí v oboru stavebnictví a technologickými postupy a je povinen učinit veškerá nezbytná opatření vyžadovaná Příslušnými požadavky k ochraně SEK před poškozením. Povinnosti dle tohoto odstavce má Stavebník rovněž ve vztahu k SEK, které se nachází mimo Zájmové území.
- (iv) Při zjištění jakéhokoliv rozporu mezi údaji v Situačním výkresu, který je přílohou Vyjádření a skutečným stavem, je Stavebník a/nebo Žadatel povinen bez zbytečného odkladu, nejpozději Den následující po zjištění takové skutečnosti, zjištěný rozpor oznámit POS.
- (v) Stavebník, Žadatel nebo jím pověřená třetí osoba, je povinen každé poškození či krádež SEK bezodkladně, nejpozději Den následující po zjištění takové skutečnosti, oznámit takovou skutečnost dohledovému centru společnosti CETIN na telefonní číslo +420 238 464 190.
- (vi) Bude-li Stavebník, Žadatel nebo jím pověřená třetí osoba na společnosti CETIN požadovat, aby se jako účastník správního řízení, pro jehož účely bylo toto Vyjádření vydáno, vzdala práva na odvolání proti rozhodnutí vydanému ve správním řízení, je oprávněn kontaktovat POS.

5. POVINNOSTI STAVEBNÍKA PŘI PŘÍPRAVĚ STAVBY

- (i) Při projektování Stavby je Stavebník povinen zajistit, aby projektová dokumentace Stavby (i) zohledňovala veškeré požadavky na ochranu SEK vyplývající z Příslušných požadavků, zejména ze Zákona o elektronických komunikacích a Stavebního zákona, (ii) respektovala správnou praxi v oboru stavebnictví a technologické postupy a (iii) umožňovala, aby i po provedení a umístění Stavby dle takové projektové dokumentace byla společnost CETIN, jako vlastník SEK schopna bez jakýchkoliv omezení a překážek provozovat SEK, provádět údržbu a opravy SEK.
- (ii) Nebude-li možné projektovou dokumentací zajistit některý, byť i jeden z požadavků dle předchozího odstavce (i) a/nebo umístění Stavby by mohlo způsobit, že nebude naplněn některý, byť i jeden z požadavků dle předchozího odstavce (i), vyvolá Stavebník Překládku.
- (iii) Při projektování Stavby, která se nachází nebo je u ní zamýšlena, že se bude nacházet v ochranném pásmu radiových tras společnosti CETIN a překračuje výšku 15 m nad zemským povrchem, a to včetně dočasných objektů zařízení staveníště (jeřáby, konstrukce, atd.) je Stavebník povinen písemně kontaktovat POS za účelem získání konkrétního stanoviska a podmínek k ochraně radiových tras společnosti CETIN a pro určení, zda Stavba vyvolá Překládku. Ochranné pásmo radiových tras v šíři 50m je zakresleno do situačního výkresu, který je součástí tohoto Vyjádření.

VŠEOBECNÉ PODMÍNKY OCHRANY SÍTĚ ELEKTRONICKÝCH KOMUNIKACÍ společnosti CETIN a.s.

- (iv) Pokud se v Zájmovém území nachází podzemní silové vedení (NN) ve vlastnictví společnosti CETIN, je Stavebník povinen ve vztahu k projektové dokumentaci zajistit totéž, co je uvedeno pod písm (i) tohoto článku 5, přičemž platí, že Stavebník vyvolá Překládku v případech uvedených pod písm (ii) tohoto článku 5.
- (v) Stavebník je povinen při projektování Stavby, která je stavbou (a) zařízení silových elektrických sítí (VN, VVN a ZVVN) a/nebo (b) trakčních vedení, provést výpočet či posouzení rušivých vlivů na SEK, zpracovat ochranná opatření, to vše dle a v souladu s Příslušnými požadavky. Stavebník je povinen nejpozději třicet (30) Dnů před podáním Žádosti o vydání příslušného správního rozhodnutí k umístění Stavby dle Stavebního zákona předat POS výpočet či posouzení rušivých vlivů na SEK a zpracovaná ochranná opatření.
- (vi) Je-li Stavba v souběhu s Kabelovodem, nebo Kabelovod kříží, je Stavebník povinen nejpozději ke Dni, ke kterému započne se zpracováním projektové dokumentace ke Stavbě, oznámit POS a projednat s POS (a) veškeré případy, kdy trajektorie podvtů a protlaků budou vedeny ve vzdálenosti menší, než je 1,5 m od Kabelovodu a (b) jakékoliv výkopové práce, které budou nebo by mohly být vedeny v úrovni či pod úrovní Kabelovodu nebo kabelové komory.
- (vii) Je-li Stavba umístěna nebo má být umístěna v blízkosti Kabelovodu, ve vzdálenosti menší, než jsou 2 m nebo kříží-li Stavba Kabelovod ve vzdálenosti menší, než je 0,5 m nad nebo kdekoliv pod Kabelovodem, je Stavebník povinen předložit POS k posouzení zakreslení Stavby v příčných řezech, přičemž do příčného řezu je Stavebník rovněž povinen zakreslit profil kabelové komory.

6. POVINNOSTI STAVEBNÍKA PŘI PROVÁDĚNÍ STAVBY

- (i) Stavebník je před započátkem jakýchkoliv zemních prací ve vztahu ke Stavbě povinen vytýčit trasu SEK na terénu dle Příslušných požadavků a dle Stavebního zákona. S vytýčenou trasou SEK je Stavebník povinen seznámit všechny osoby, které budou anebo by mohly zemní práce ve vztahu ke Stavbě provádět. V případě porušení této povinnosti bude Stavebník odpovědný společnosti CETIN za náklady a škody, které porušením této povinnosti společnosti CETIN vzniknou a je povinen je společnosti CETIN uhradit.
- (ii) Pět (5) Pracovních dní před započátkem jakýchkoliv prací ve vztahu ke Stavbě je Stavebník povinen oznámit společnosti CETIN, že zahájí práce či činnosti ve vztahu ke Stavbě. Písemné oznámení dle předchozí věty zašle Stavebník na adresu elektronické pošty POS a bude obsahovat minimálně číslo jednací Vyjádření a kontaktní údaje Stavebníka.
- (iii) Stavebník je povinen zabezpečit a zajistit SEK proti mechanickému poškození, a to zpravidla dočasným umístěním silničních betonových panelů nad kabelovou trasou SEK. Do doby, než je zajištěna a zabezpečena ochrana SEK proti mechanickému poškození, není Stavebník oprávněn přejíždět vozidly nebo stavební mechanizací kabelovou trasu SEK. Při přepravě vysokých nákladů nebo při projíždění stroji, vozidly či mechanizací pod nadzemním vedením SEK je Stavebník povinen prověřit, zda výška nadzemního vedení SEK je dostatečná a umožňuje spolehlivý a bezpečný způsob přepravy nákladu či průjezdu strojů, vozidel či mechanizace.
- (iv) Při provádění zemních prací v blízkosti SEK je Stavebník povinen postupovat tak, aby nedošlo ke změně hloubky uložení nebo prostorového uspořádání SEK. V místech, kde SEK vystupuje ze země do budovy, rozváděče, na sloup apod. je Stavebník povinen vykonávat zemní práce se zvýšenou mírou opatrnosti, výkopové práce v blízkosti sloupů nadzemního vedení SEK je Stavebník povinen provádět v takové vzdálenosti od sloupu nadzemního vedení SEK,

- kteřá je dostatečná k tomu, aby nedošlo nebo nemohlo dojít k narušení stability sloupu nadzemního vedení SEK. Stavebník je povinen zajistit, aby jakoukoliv jeho činností nedošlo bez souhlasu a vědomí společnosti CETIN (a) ke změně nivelety terénu, a/nebo (b) k výsadbě trvalých porostů, a/nebo (c) ke změně rozsahu a změně konstrukce zpevněných ploch. Pokud došlo k odkrytí SEK, je Stavebník povinen SEK po celou dobu odkrytí náležitě zabezpečit proti prověšení, poškození a odcizení.
- (v) Zjistí-li Stavebník kdykoliv během provádění prací ve vztahu ke Stavbě jakýkoliv rozpor mezi údaji v projektové dokumentaci a skutečností, je povinen bezodkladně přerušit práce a oznámit zjištěný rozpor na adresu elektronické pošty POS. Stavebník není oprávněn pokračovat v pracích ve vztahu ke Stavbě do doby, než získá písemný souhlas POS s pokračováním prací.
- (vi) Stavebník není bez předchozího písemného souhlasu společnosti CETIN oprávněn manipulovat s kryty kabelových komor, jakkoliv zakrývat vstupy do kabelových komor, a to ani dočasně, vstupovat do kabelových komor, jakkoliv manipulovat s případně odkrytými prvky SEK či s jakýmkoliv jiným zařízením se SEK souvisejícím. Rovněž bez předchozího písemného souhlasu společnosti CETIN není Stavebník oprávněn umístit nad trasou Kabelovodu jakoukoliv jinou síť technické infrastruktury v podélném směru.
- (vii) Byla-li v souladu s Vyjádřením a těmito VPOSEK odkryta SEK je Stavebník povinen tři (3) Pracovní dny před zakrytím SEK písemně oznámit POS zakrytí SEK a vyzvat ho ke kontrole před zakrytím. Oznámení Stavebníka dle předchozí věty musí obsahovat minimálně předpokládaný Den zakrytí, číslo jednací Vyjádření a kontaktní údaje Stavebníka. Stavebník není oprávněn provést zakrytí do doby, než získá písemný souhlas POS se zakrytím.

7. ROZHODNÉ PRÁVO

Vyjádření a VPOSEK se řídí českým právem, zejména Občanským zákoníkem, Zákonem o elektronických komunikacích a Stavebním zákonem. Veškeré spory z Vyjádření či VPOSEK vyplývající budou s konečnou platností řešeny u příslušného soudu České republiky.

8. PÍSEMNÝ STYK

Písemným stykem či pojmem „písemně“ se pro účely Vyjádření a VPOSEK rozumí předání zpráv jedním z těchto způsobů:

- v listinné podobě;
- e-mailovou zprávou se zaručeným elektronickým podpisem dle zák. č. 227/2000 Sb., o elektronickém podpisu a o změně některých dalších zákonů (zákon o elektronickém podpisu), ve znění pozdějších předpisů;

9. ZÁVĚREČNÁ USTANOVENÍ

- (i) Stavebník, Žadatel nebo jím pověřená třetí osoba je počínaje Dnem převzetí Vyjádření povinen užít informace a data uvedená ve Vyjádření pouze a výhradně k účelu, pro který mu byla tato poskytnuta. Stavebník, Žadatel nebo jím pověřená třetí osoba není oprávněn informace a data rozmnožovat, rozšiřovat, pronajímat, půjčovat či jinak umožnit jejich užívání třetí osobou bez předchozího písemného souhlasu společnosti CETIN.
- (ii) Pro případ porušení kterékoliv z povinností Stavebníka, Žadatele nebo jím pověřené třetí osoby, založené Vyjádřením /nebo těmito VPOSEK je Stavebník, Žadatel či jím pověřená třetí osoba odpovědný za veškeré náklady a škody, které společnosti CETIN vzniknou porušením povinností Stavebníka, Žadatele nebo jím pověřené třetí osoby.

Číslo jednací: 232060/23

Číslo žádosti: 0123 380 956

Informace k vytyčení SEK

V případě požadavku na vytyčení PVSEK společnosti CETIN a.s. se, prosím, obraťte na společnosti uvedené níže.

CETIN a.s. - středisko Čechy sever

se sídlem: Českomoravská 2510/19, Libeň, 190 00 Praha 9
IČ: 04084063 DIČ: CZ04084063
kontakt: tel: 2384631111 obslužná doba po-pa 7 - 15 hod

COM PLUS CZ, a.s.

se sídlem: Nad Krocínkou 317/48, 190 00 Praha 9
IČ: 25772104 DIČ: CZ 25772104
kontakt: Help Desk, tel.: 472702123, mobil: 724150190, e-mail: helpdesk@complus.cz
Daniel Vondráček, mobil: 606610895, e-mail: daniel.vondracek@complus.cz

Ing. Václav Hlavatý

se sídlem: V Lukách 2162, 269 01 Rakovník
IČ: 44255501 DIČ:
kontakt: Ing. Václav Hlavatý, mobil: 606632506, e-mail: dobrahlava@seznam.cz

SITEL, spol. s r.o.

se sídlem: Baarova 957/15, 140 00 Praha 4
IČ: 44797320 DIČ: CZ 44797320
kontakt: Jiří Jedlička, mobil: 602 297 018, e-mail: jjedlicka@sitel.cz

Telkont s.r.o.

se sídlem: U Pivovaru 136, 415 01 Teplice
IČ: 25467069 DIČ: CZ 25467069
kontakt: Petr Pojer, tel.: 417539888, mobil: 605298762, e-mail: pojer@telkont.cz

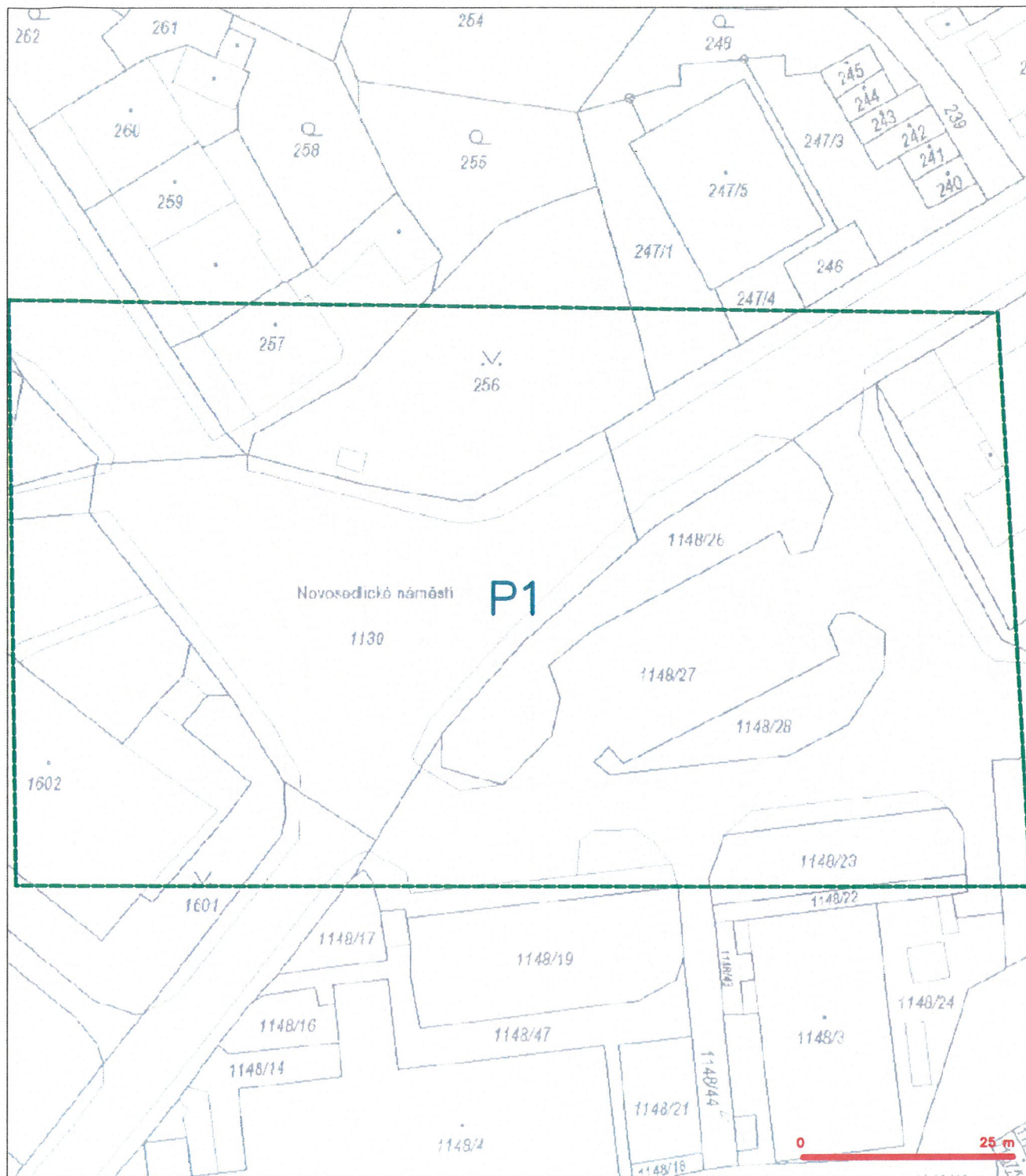
TEMO-TELEKOMUNIKACE, a.s.

se sídlem: U Záběhlického zámku 233/15, 106 00 Praha 10
IČ: 25740253 DIČ: CZ25740253
kontakt: Michal Nun, mobil: 601 378 578, vytyceni@temo.cz

TETA s.r.o.

se sídlem: Klíšská 977/77, 400 01 Ústí nad Labem
IČ: 47785781 DIČ: CZ 47785781
kontakt: Rostislav Zumr, mobil: 605200035, e-mail: spravasiti@teta.eu
Jiří Smíšek, mobil: 605200027, e-mail: spravasiti@teta.eu

SITUAČNÍ VÝKRES - ZÁJMOVÉ ÚZEMÍ

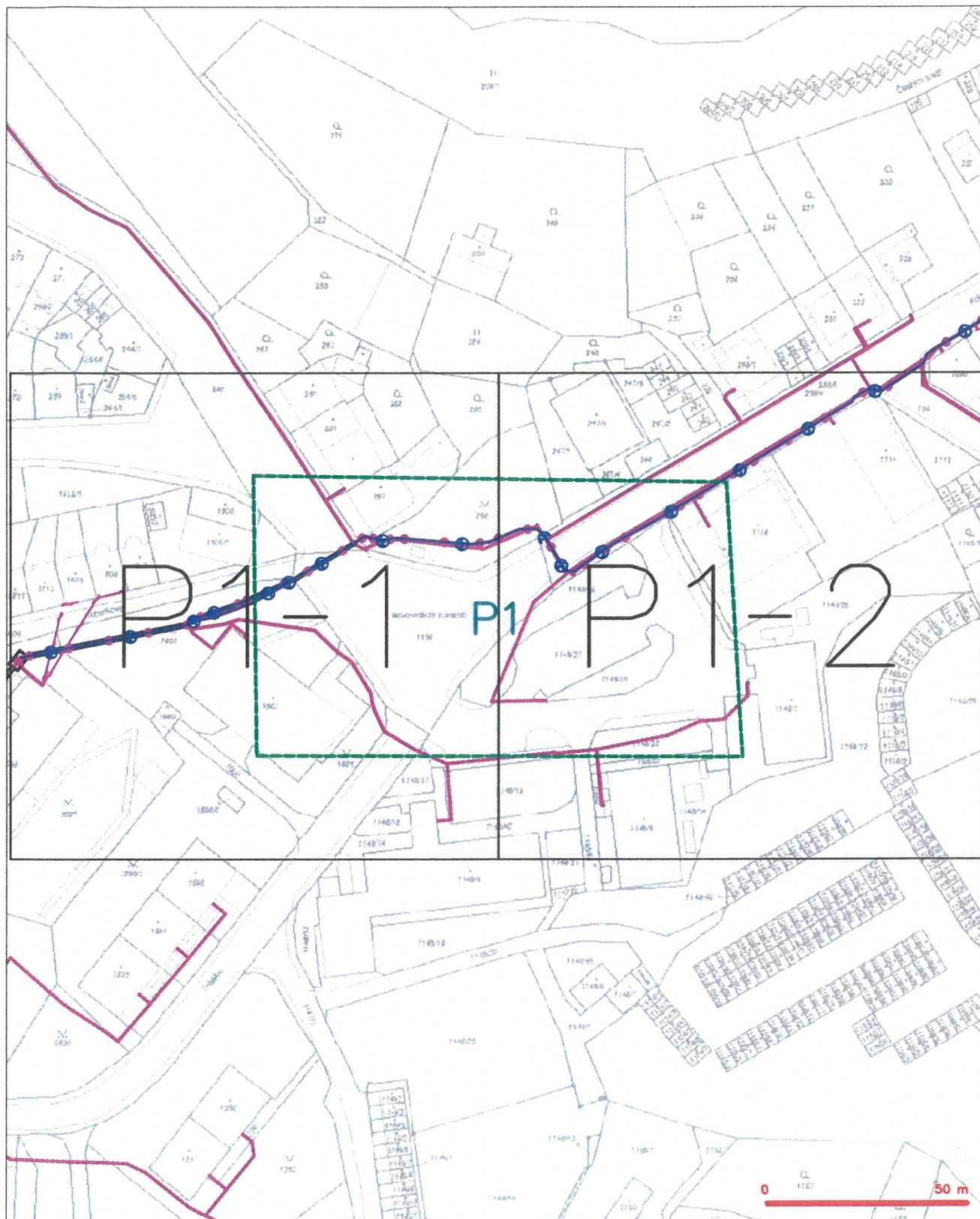


LEGENDA

----- hranice zájmového území a vyjádření

Kal
 CETIN a.s.
 Českomoravská 2510/15, Libeň
 190 00 Praha 9
 DIČ: CZ64084063
 102

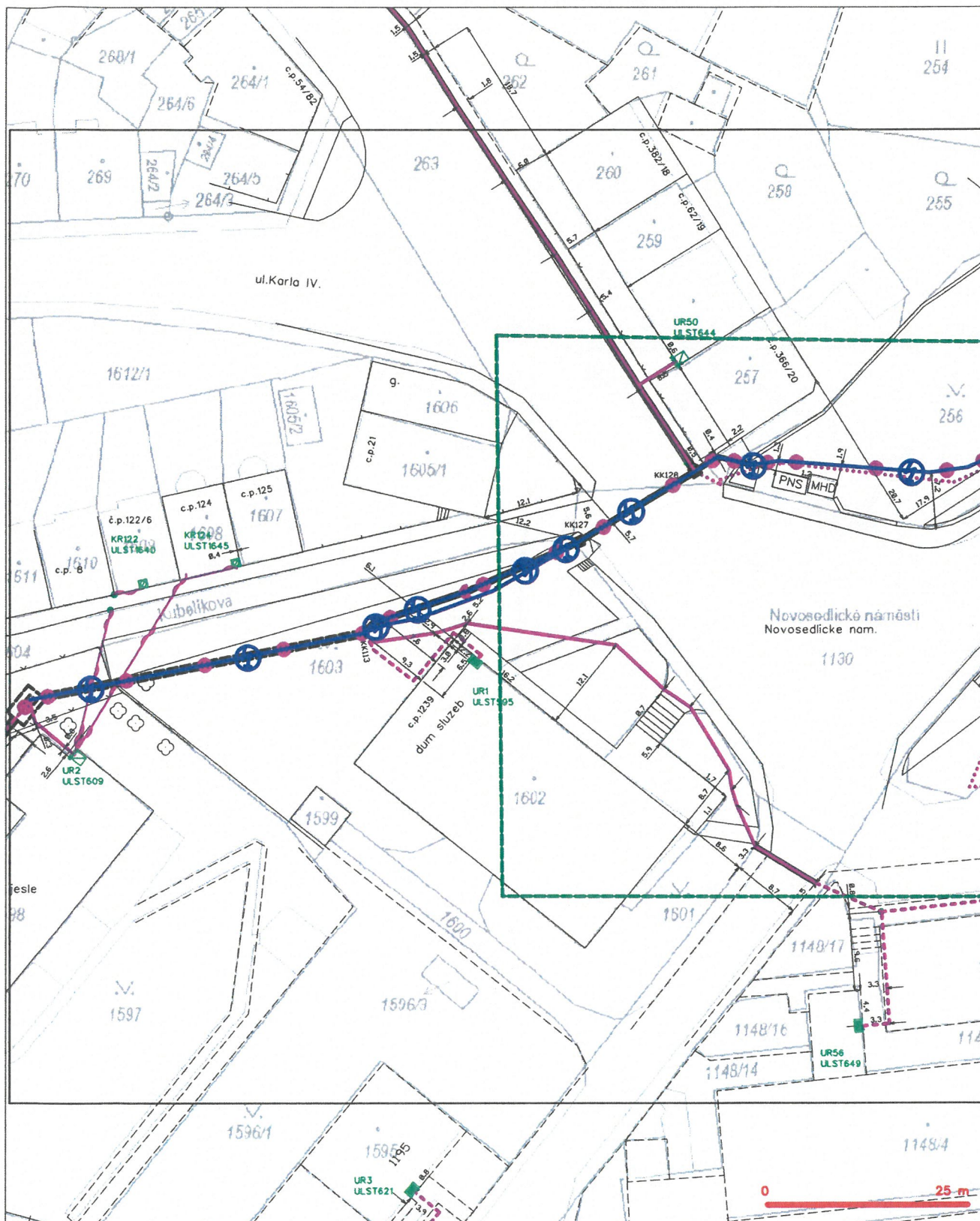
SITUAČNÍ VÝKRES - POLYGON 1



LEGENDA

- | | | | |
|---|--|---|---|
| | Aréna adřného území a vyřazení | | neuzavřený práh šířícího kabelu, NDPE trasy |
| | NH přípojná, území s NH přípojnou ČSTV | | rozvodná síť, rozvodná pátová rozvodná síť |
| | rozvodný práh meteočíslo kabelu | | rozvodná síť |
| | rozvodný práh optického kabelu, NDPE trasy | | naprogramovaný síť |
| | rozvodná síť optického a meteočíslo kabelu | | rozvodná síť |
| | neuzavřený práh meteočíslo kabelu | | podzemní síť čísel |
| | rozvodná síť čísel | | síť s NH |

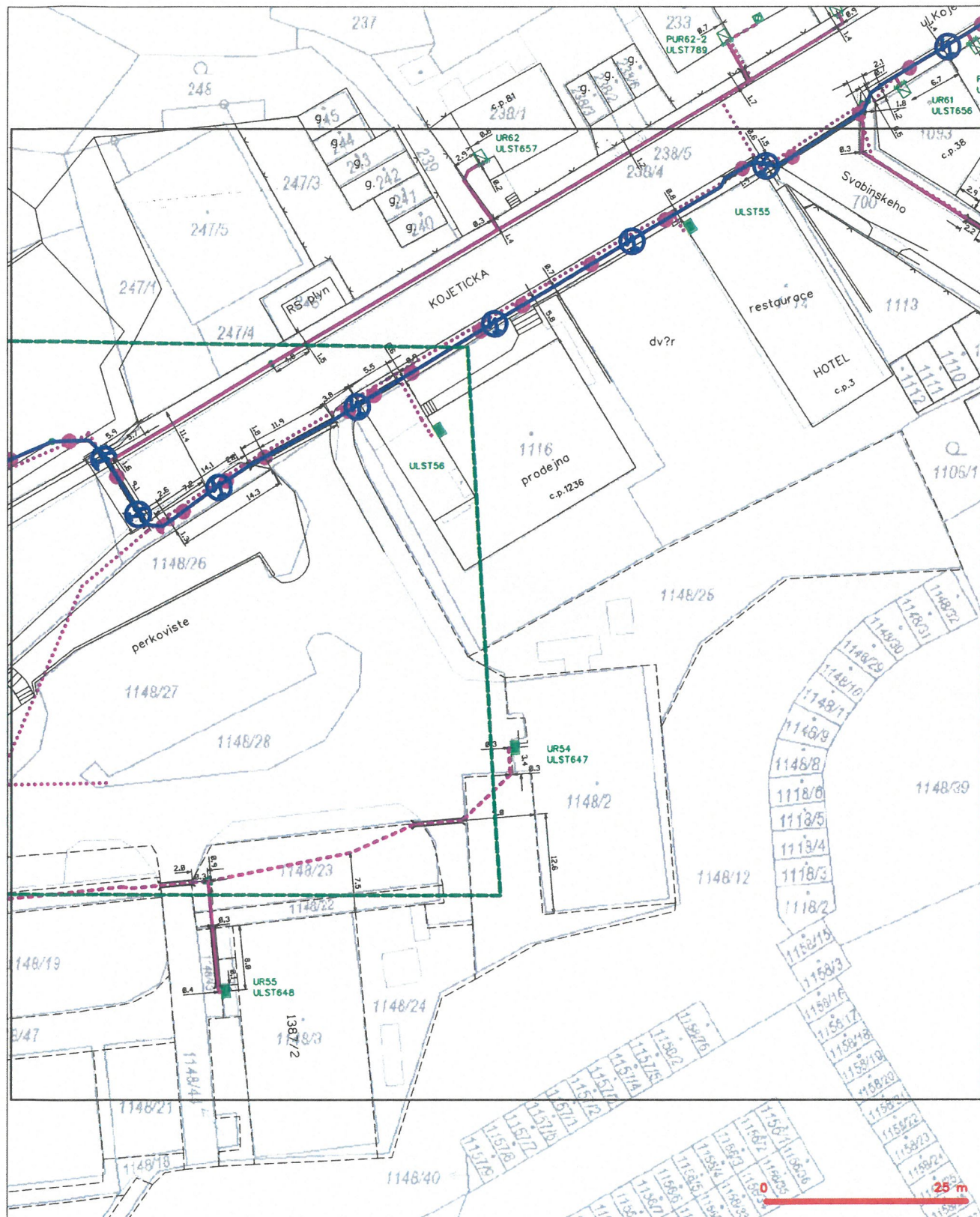
SITUAČNÍ VÝKRES - POLYGON 1, list kladu P1-1



LEGENDA


- | | | | |
|------------------------------------|--|-------------------------------------|--|
| — (green dashed line) — | Archieve odjizdního úseku k vyjádření | — (red dashed line with circles) — | namýšlený příbeh optického kabelu, HDPE trubky nebo souše optického a metalického kabelu |
| — (blue dashed line) — | NI příjezdu, úseku s NI příjezdu CETIN | — (red dashed line with squares) — | radové síti, ochranné pásmo radové síti |
| — (red dashed line) — | zamýšlený příbeh metalického kabelu | — (red dashed line with circles) — | radové síti |
| — (red dashed line with circles) — | zamýšlený příbeh optického kabelu, HDPE trubky nebo souše optického a metalického kabelu | — (red dashed line with squares) — | namýšlený příbeh metalického kabelu |
| — (red dashed line with squares) — | namýšlený příbeh metalického kabelu | — (red dashed line with circles) — | podzemní síť cív |
| — (red dashed line with circles) — | podzemní síť cív | — (blue dashed line with circles) — | síť s NI |

SITUAČNÍ VÝKRES - POLYGON 1, list kladu P1-2



LEGENDA

- [illegible]



21

PS projekty s.r.o.	
přijato dne: 18.8.23	pod č. 426
přidělena k vyřízení: DONG THY	přílohy:
pozn.	
23-48	

ŽADATEL

PS projekty spol. s r. o.

NAŠE ZNAČKA
0201610198

VYŘIZUJE / LINKA

VYŘÍZENO DNE
15.08.2023**Sdělení o existenci komunikačního vedení společnosti Telco Pro Services, a. s.**

Název akce: Nasvícení oranžových přechodů - Novosedlické náměstí

Účel: Informativní

Vážený zákazníku,

dovolujeme si reagovat na Vaši žádost číslo 0201610198 ze dne 14.08.2023 o sdělení existence komunikačního zařízení v majetku společnosti Telco Pro Services, a. s. ve Vámi vymezeném zájmovém území.

V majetku společnosti Telco Pro Services, a. s. se na Vámi uvedeném zájmovém území:
nachází nebo ochranným pásmem zasahuje komunikační zařízení

	komunikační vedení
Podzemní síť	střet
Nadzemní síť	


Komunikační zařízení je chráněno ochranným pásmem podle § 102 a nás. zákona č. 127/2005 Sb., o elektronických komunikacích a o změně některých souvisejících zákonů (zákon o elektronických komunikacích), ve znění pozdějších předpisů. Přibližný průběh tras komunikačního zařízení zasíláme v příloze k tomuto dopisu. Upozorňujeme, že v trase kabelového vedení může být uloženo několik kabelů.

Pokud je předpoklad, že stavební nebo jiná pracovní činnost zasáhne do ochranného pásma podzemního komunikačního vedení, je povinností stavebníka objednat si vytyčení polohy podzemního komunikačního vedení nebo zařízení u Telco Pro Services a. s. 15 dnů před zahájením stavebních prací na adrese geoportal.telcoproservices@cez.cz, nebo na lince 910 70 70 70.

Po vytyčení podzemního komunikačního vedení bude žadateli předán „Protokol o vytyčení“, jehož součástí je „Souhlas s činností v ochranném pásmu“ podzemního telekomunikačního vedení.

Jestliže uvažovaná akce vyvolá potřebu dílčí změny trasy komunikačního vedení nebo přemístění některých prvků komunikačního zařízení, je nutné včas společnost Telco Pro Services, a. s. požádat o písemný souhlas a o informaci k dalšímu postupu. Rovněž upozorňujeme, že v zájmovém území se může nacházet taktéž jiné zařízení, které není v majetku společnosti Telco Pro Services, a. s.

Toto sdělení je platné do 15.08.2024 a je jedním z podkladů pro zpracování projektové dokumentace, pokud je taková dokumentace zpracovávána. Toto sdělení však nenahrazuje vyjádření k projektové dokumentaci pro územní nebo stavební řízení, je-li potřeba.




Sdělení o existenci sítí obsahuje skutečnosti tvořící obchodní tajemství společnosti Telco Pro Services, a. s. Poskytnuté informace jsou dále také důvěrnými informacemi společnosti Telco Pro Services, a. s. S poskytnutými informacemi je potřeba nakládat dle platných právních předpisů, v opačném případě se vystavujete postihu ve smyslu platné právní úpravy. Požadované informace nesmí být předány, sděleny, využity, zpřístupněny, či jiným způsobem postoupeny na jakoukoli třetí osobu bez předchozího prokazatelného souhlasu společnosti Telco Pro Services, a. s. Informace o existenci sítí mohou být využity pouze pro účel, pro který byly vyžádány.

Telco Pro Services, a. s.
Praha, Praha 4

Duhová 1531/3

Přílohy

1. Situační výkres zájmového území
2. Podmínky pro provádění zemních prací v blízkosti komunikačního vedení společnosti Telco Pro Services, a. s.



Podmínky pro provádění zemních prací v blízkosti komunikačního vedení společnosti Telco Pro Services, a. s.

Stavebník zajistí ochranu zařízení společnosti Telco Pro Services, a. s. v rozsahu daném zákonem č. 127/2005 Sb., příslušnými ČSN a těmito podmínkami tak, aby během stavební činnosti ani jejím následkem nedošlo k jeho poškození. V této souvislosti odpovídá za škody jak na zařízení společnosti Telco Pro Services, a. s., tak za škody vzniklé na zdraví a majetku třetím osobám. Ochranu bezporuchového provozu zařízení společnosti Telco Pro Services, a. s. během stavby i po jejím dokončení zajistí sám nebo u svých dodavatelů zejména tím, že u **podzemního komunikačního vedení**:

- a) Před zahájením zemních prací je povinností stavebníka objednat vytyčení přesné polohy podzemního komunikačního vedení nebo zařízení na staveništi u Telco Pro Services, a. s. 15 dnů předem na e-mail: geoportal.telcoproservices@cez.cz nebo linku t.č. 910 70 70 70.
- b) Po vytyčení podzemního telekomunikačního vedení bude pracovníkem provádějícím vytyčení vydán „Protokol o vytyčení“, jehož součástí je „Souhlas s činností v ochranném pásmu podzemního komunikačního vedení“. Osoba, která protokol přebírá, prokazatelně seznámí pracovníky provádějící činnost v ochranném pásmu podzemního komunikačního vedení s jeho vyznačenou polohou. Ochranné pásmo podzemního komunikačního vedení je 0,5 m po stranách krajního vedení.
- c) Při zemních pracích nutno upozornit na zvýšenou opatrnost v místech střetu s podzemním komunikačním vedením, nebude použito mechanismů (hlubičů, bagrů apod.) v prostoru 0,5 m po stranách krajního vedení.
- d) Řádně zabezpečit odkryté podzemní komunikační vedení při práci i proti poškození nepovolanou osobou.
- e) Podkopané kabely budou podloženy ve vzdálenosti 1,5 m a zemina pod podložním musí být řádně upěchována. Pro zavěšení kabelu nebude použito sousedních kabelů nebo potrubí. Kabelové spojky budou uloženy vodorovně na můstku. Při práci s vysazováním a podkládáním kabelů zajistí přítomnost odpovědného pracovníka přes společnost Telco Pro Services, a. s.
- f) **Každé poškození podzemního komunikačního vedení okamžitě ohlásit Telco Pro Services, a. s. na e-mail: geoportal.telcoproservices@cez.cz nebo linku t.č. 910 70 70 70.**
- g) Před zakrytím obnaženého kabelu vyzve Telco Pro Services, a. s. ke kontrole, zda vedení nebylo při provádění prací viditelně poškozeno, a zda je v původní poloze. O souhlasu Telco Pro Services, a. s., bude proveden zápis do stavebního deníku firmy provádějící stavbu.
- h) Na vytyčenou trasu podzemního komunikačního vedení nebude uskladňován stavební materiál, zemina a nebude prováděna žádná činnost, která by znesnadňovala přístup ke kabelovému vedení nebo ohrožovala plynulost a bezpečnost jeho provozu. Přejezdy podzemního komunikačního vedení těžkými vozidly a mechanismy musí být upraveny podle pokynů pracovníka, kterého zajistí Telco Pro Services, a. s.
- i) Při poškození podzemního komunikačního vedení Telco Pro Services, a. s. (i při dodatečném zjištění) bude požadována náhrada, včetně souvisejících škod v plné výši.
- j) Předat ke schválení realizační dokumentaci stavby v místě přiblížení s podzemním komunikačním vedením před započítím stavebních prací.
- k) Stavebník prokazatelně nahlásí ukončení stavby Telco Pro Services, a. s.

U nadzemního komunikačního vedení:

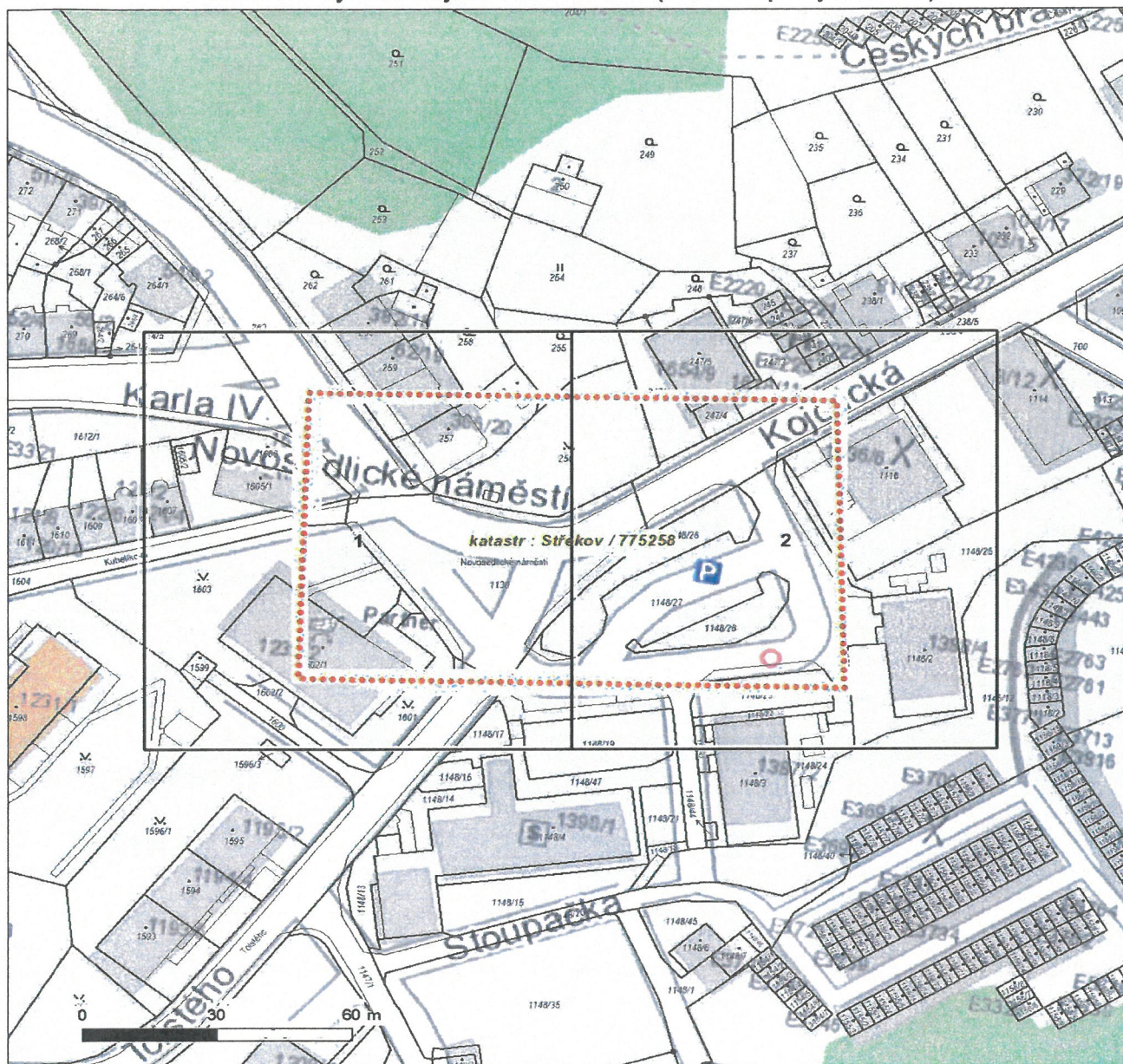
- a) Stavba bude situována tak, aby každá její část včetně dočasných zařízení byla vzdálena nejméně 1,5 m od osy nadzemního komunikačního vedení.
- b) Do vzdálenosti 1,5 m od osy nadzemního komunikačního vedení nebudou používány mechanismy ohrožující provoz vedení, skladován materiál, zemina, prováděny postřiky nebo jiná činnost, která by mohla ohrozit provoz vedení nebo jiného zařízení Telco Pro Services, a. s.
- c) **Každé poškození nadzemního komunikačního vedení okamžitě ohlásit Telco Pro Services, a. s. na e-mail: geoportal.telcoproservices@cez.cz nebo linku t.č. 910 70 70 70.**
- d) Při poškození nadzemního komunikačního vedení Telco Pro Services, a. s. (i při dodatečném zjištění) bude požadována náhrada, včetně souvisejících škod v plné výši.
- e) Stavebník prokazatelně nahlásí ukončení stavby Telco Pro Services, a. s.
- f) Ochranné pásmo nadzemního komunikačního vedení je vedení je 0,5 m po stranách krajního vedení.



Platí pouze se sdělením číslo 0201610198.

Zakreslené polohy zařízení v příloze jsou pouze informativní.

Situační výkres zájmového území (klad mapových listů)



LEGENDA

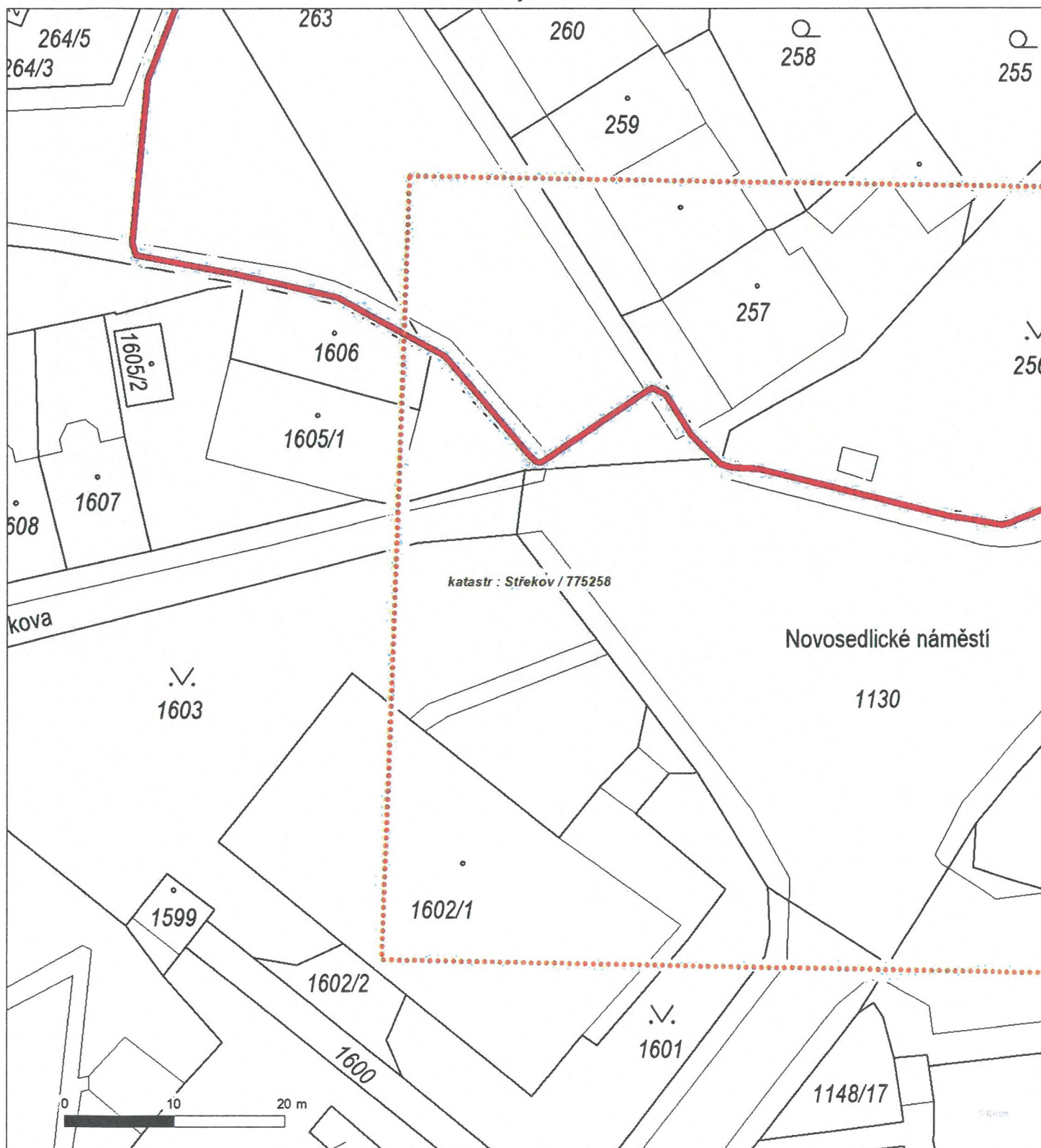
- | | | | |
|-----------|---------------------------|-----------|-----------------------------|
| — — — — — | Nadzemní optické vedení | — — — — — | Radioreléový spoj vzduch |
| ————— | Podzemní optické vedení | | Zájmové území |
| - - - - - | Nadzemní metalické vedení | ————— | Hranice katastrálního území |
| ————— | Podzemní metalické vedení | | |



Platí pouze se sdělením číslo 0201610198.

Zakreslené polohy zařízení v příloze jsou pouze informativní.

Situační výkres - list 1

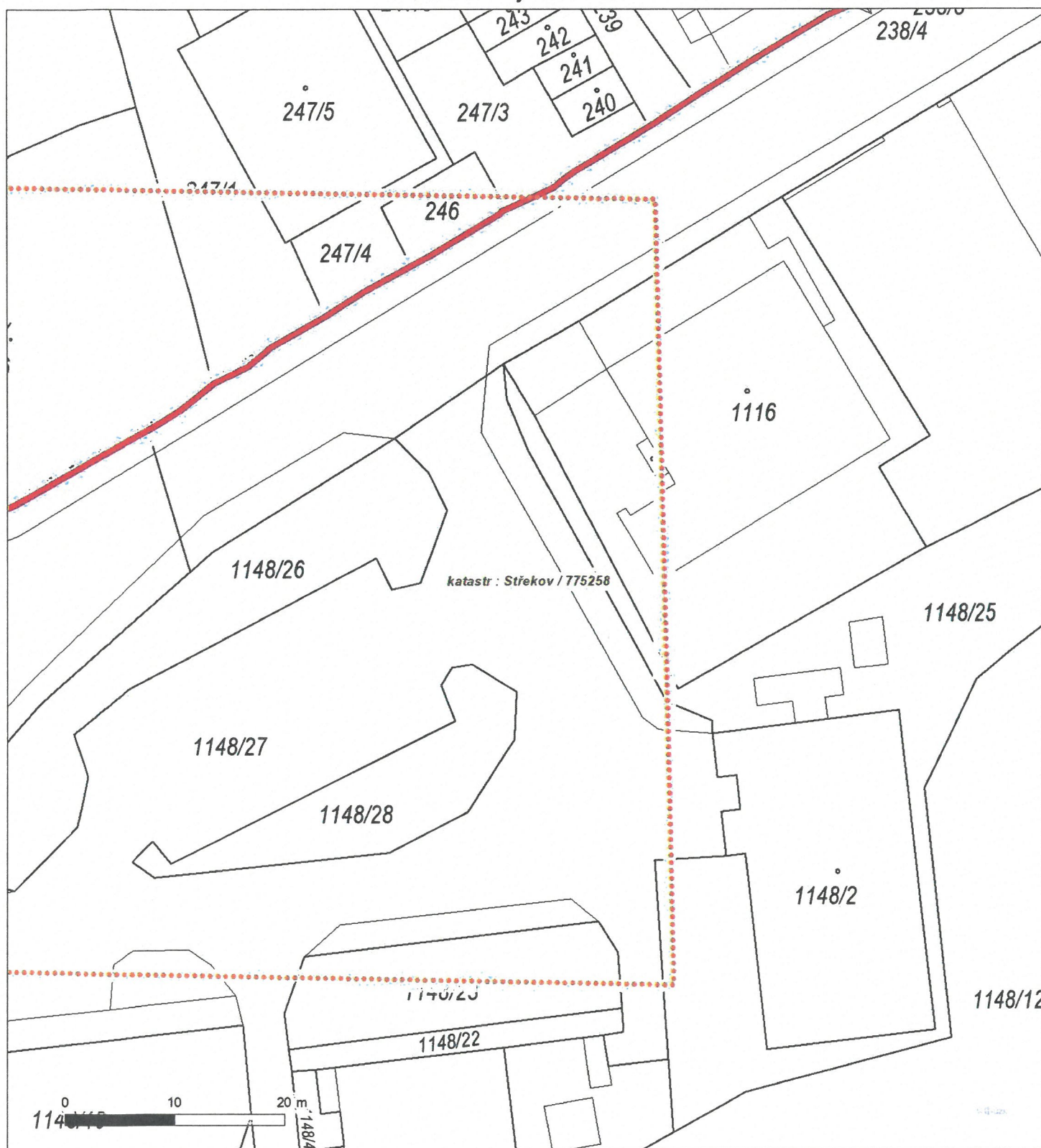




Platí pouze se sdělením číslo 0201610198.

Zakreslené polohy zařízení v příloze jsou pouze informativní.

Situační výkres - list 2





PS projekty s.r.o.	
přijato dne: 16.8.23	pod č. 746
přiděleno k vyřízení: DONG THY	přílohy:
pozn. 23-48	

22

Váš dopis zn.: **elektronické podání**Ze dne: **15.08.2023**Naše značka: **SCVKZAD178135**Vyřizuje: **Bc. Dominik Štěpka**Datová schránka: **f7rf9ns**Telefon: **840 111 111**E-mail: **info@scvk.cz**Datum: **15.08.2023**

Adresa žadatele:

PS projekty spol. s r. o.**Revoluční 2876/5****41501 Teplice**

Vyjádření společnosti Severočeské vodovody a kanalizace, a.s.

Název akce:	Nasvícení oranžových přechodů - Novosedlické náměstí
Účel vyjádření:	Existence zařízení ve správě SČVK
Zájmové území:	Okres: Ústí nad Labem
	Obec: Ústí nad Labem
	Katastrální území, parcelní číslo: Střekov, 1130
Žadatel:	PS projekty spol. s r. o.
Tel., e-mail	725873295, jitka.koubkova@psprojekty.cz
Investor:	neuvedeno
Adresa, tel., e-mail	neuvedeno
Projektant:	neuvedeno
Vlastník dotčené IS	SVS
Platnost vyjádření:	jeden rok ode dne vyhotovení (v případě, že Váš zájem nadále trvá, požádejte před uplynutím této lhůty o prodloužení platnosti vyjádření)

Ve výše uvedeném zájmovém území se nachází zařízení provozovaná společností Severočeské vodovody a kanalizace, a.s. a jejich ochranná nebo bezpečnostní pásma. Konkrétně se jedná o:

Kanalizace DN<500 , Kanalizace DN>=500 , Vodovodní řad DN<500

Uvedené zařízení je zakresleno v příloze č.1, jež je nedílnou součástí poskytnuté informace. Zákres liniových vedení slouží pouze jako orientační informace o jeho existenci a nenahrazuje skutečné umístění zařízení v zájmovém území.

Skutečné umístění zařízení je nutno zjistit vytýčením přímo na místě, nejlépe před zahájením projektových prací. V případě nejasností budou provedeny kopané sondy či vytýčení inspekční kamerou.

Stavebník je povinen neprodleně ohlásit případné poškození vodohospodářského zařízení provozovateli. Stavebník odpovídá za eventuální škodu na vodohospodářském zařízení způsobenou svojí činností.

Případná existence vodovodních či kanalizačních přípojek není předmětem tohoto stanoviska. Se žádostí o informaci o existenci přípojek se obračejte na vlastníky přípojek, kdy vlastníkem vodovodní nebo kanalizační přípojky, popřípadě jejich části zřízených přede nabytí účinnosti zákona č. 274/2001 Sb. Zákona o vodovodech a kanalizacích v platném znění, je vlastník pozemku nebo stavby připojené na vodovod nebo kanalizaci, neprokáže-li se opak.

V případě, že Vám byl na Vaši žádost poskytnut vektorový zakres sítě, Vás upozorňujeme, že tato data mohou být využita pouze pro účely záměru, na které bylo vyjádření vydáno a nemohou být poskytována třetím osobám, případně jakkoliv dále využívána.

Vytýčení skutečného umístění zařízení ve správě společnosti Severočeské vodovody a kanalizace, a.s. je nutné objednat na: tel. 840 111 111; info@scvk.cz



Pro provádění zemních, stavebních a ostatních prací v ochranném a bezpečnostním pásmu zařízení ve správě Severočeských vodovodů a kanalizací, a.s. Teplice požadujeme plně respektovat toto zařízení a to za dodržení všech předpisů a norem, které se k této činnosti vztahují.

V případě, že dojde ke střetu se zařízením v naší správě, jste povinen toto neprodleně oznámit na tel. 840 111 111 a projednat s naší společností.

Při odkrytí zařízení ve správě Severočeských vodovodů a kanalizací, a.s. Teplice v průběhu prováděných prací požadujeme toto před zásypem protokolárně předat naší společnosti. Dojde-li ke vstupu do ochranného pásma v průběhu prováděných prací, je potřeba tuto skutečnost neprodleně oznámit naší společnosti.

Při případném nedodržení těchto podmínek bude naše společnost požadovat náhradu způsobených škod a uvedení vzniklých nesrovnalostí do souladu s právními předpisy a normami.

Poskytnutá informace nenahrazuje stanovisko k projektové dokumentaci pro vydání příslušného rozhodnutí.

Obecné technické podmínky pro střety se zařízením ve správě Severočeských vodovodů a kanalizací, a. s. jsou k dispozici na www.scvk.cz.

Severočeské vodovody a kanalizace, a.s.
415 50 Teplice, Přítkovská 1689
IČ: 49099451 DIČ: CZ49099451
162

Ing. Jiří Mudruška
manažer útvaru TPČ OZ Ústí nad Labem

Následnou žádost o poskytnutí vyjádření k existenci zařízení k této žádosti vytvoříte **zde**.

Následnou žádost o poskytnutí vyjádření k existenci zařízení a možnosti napojení k této žádosti vytvoříte **zde**.

Následnou žádost o vyjádření k dokumentaci k této žádosti vytvoříte **zde**.

Příloha:

1. Situace a orientační zákres s vyznačeným zařízením provozovaným společností Severočeské vodovody a kanalizace, a.s.

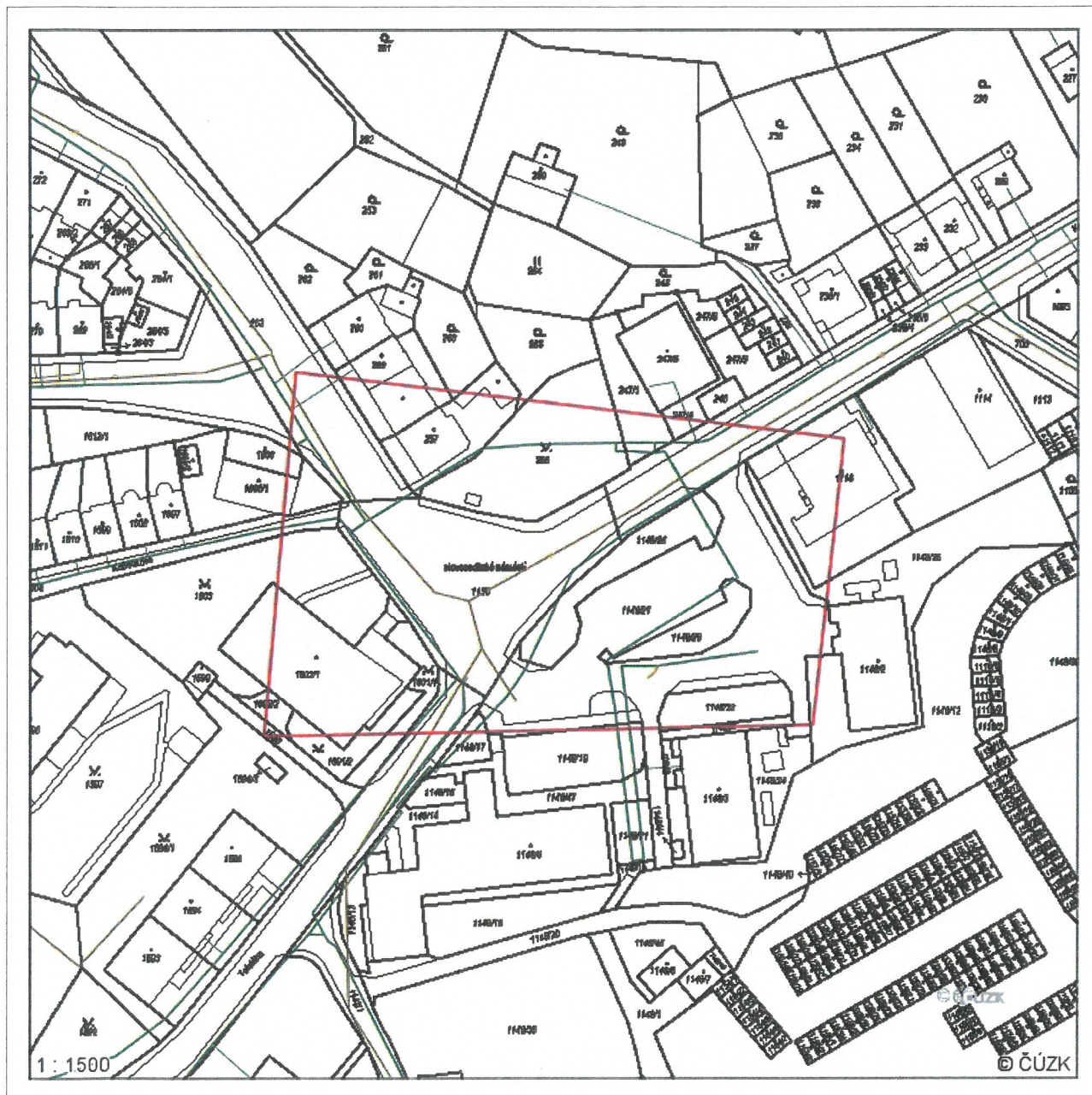


*Příloha: situace zájmového území

Příloha k žádosti o poskytnutí informace ze dne: 15.08.2023

Naše značka: SCVKZAD178135

Situace zájmového území



VODOVOD pitná	STOKA JEDNOTNÁ	PLÁNOVANÉ SÍTĚ	OCHRANNÉ P. vodního zdroje
VODOVOD surová	STOKA SPLAŠKOVÁ	PROVOZOVANÉ-ODSTAVENÉ SÍTĚ	OCHRANNÉ P. ČOV
ELEKTRICKÉ VEDENÍ	STOKA DEŠŤOVÁ	VODJ VODOJEM	OSTATNÍ
			ZAKRESLENÁ OBLAST



PS projekty s.r.o.	
přijato dne: 18.8.23	pod č. 430
přidělena k vyřízení: DONG THY	zřetelny:
pozn.	
23-48	

23

ŽADATEL

PS projekty spol. s r. o.

NAŠE ZNAČKA
0700738392

VYŘIZUJE / LINKA

VYŘÍZENO DNE
14.08.2023

Sdělení o existenci komunikačního vedení společnosti ČEZ ICT Services, a. s.

Název akce: Nasvícení oranžových přechodů - Novosedlické náměstí

Účel: Informativní

Vážený zákazníku,

dovolujeme si reagovat na Vaši žádost číslo 0700738392 ze dne 14.08.2023, která se týkala sdělení o existenci komunikačního zařízení na Vámi určeném zájmovém území.

Dle vědomí společnosti ČEZ ICT Services, a. s., se na Vámi vymezeném zájmovém území:
nenachází komunikační zařízení v majetku společnosti ČEZ ICT Services, a. s.

Rovněž upozorňujeme, že není vyloučeno, že se ve Vámi vymezeném zájmovém území nachází jiné zařízení, které není v majetku společnosti ČEZ ICT Services, a. s.

Toto sdělení je platné do 14.08.2024.

Sdělení o existenci či neexistenci sítí představuje skutečnosti tvořící obchodní tajemství společnosti ČEZ ICT Services, a. s. Poskytnuté informace jsou dále také důvěrnými informacemi společnosti ČEZ ICT Services, a. s. S poskytnutými informacemi je potřeba nakládat dle platných právních předpisů, v opačném případě se vystavujete postihu ve smyslu platné právní úpravy. Požadované informace nesmí být předány, sděleny, využity, zpřístupněny, či jiným způsobem postoupeny na jakoukoli třetí osobu bez předchozího prokazatelného souhlasu společnosti ČEZ ICT Services, a. s. Informace o existenci sítí mohou být využity pouze pro účel, pro který byly vyžádány.

ČEZ ICT Services, a. s.

Praha, Praha 4
Duhová 1531/3
PSČ 140 53
IČ: 26470411

Přílohy

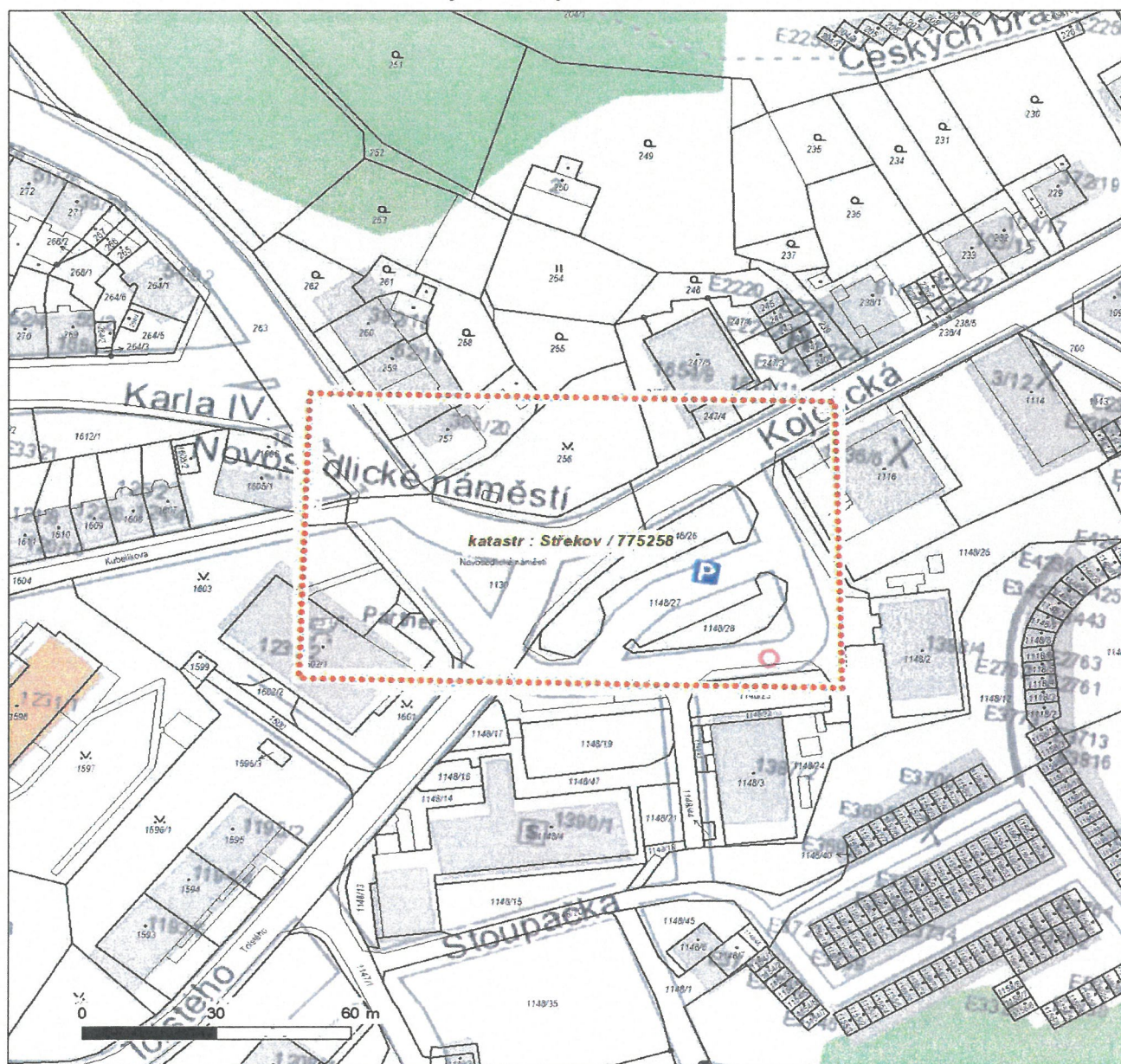
Situační výkres zájmového území



Platí pouze se sdělením číslo 0700738392.

Zakreslené polohy zařízení v příloze jsou pouze informativní.

Situační výkres zájmového území



LEGENDA

- | | | | |
|--|---------------------------|--|-----------------------------|
| | Nadzemní optické vedení | | Radioreléový spoj vzduch |
| | Podzemní optické vedení | | Zájmové území |
| | Nadzemní metalické vedení | | Hranice katastrálního území |
| | Podzemní metalické vedení | | |



TEPLÁRENSKÁ

přijato dne: 22. 8. 23		pod č. 444
přiděleno k vyřízení: DONG TAY		přílohy:
pozn. 23-48		

ČISTÁ
ENERGIE
ZÍTKA

24

PS projekty spol. s r.o.

Ing. Koubková

14. října č.p. 291/4

415 01 Trnovany

ŽÁDOST ZE DNE	NAŠE ZNAČKA	VYŘÍZUJE / Kontakt	Datum vyřízení
14.08.2023	2023/11/4181/DHAV	Havel Dominik / +420 606 483 829	14.8.2023

Vyjádření ČEZ Teplárenská, a.s.

Název akce: Nasvícení oranžových přechodů - Novosedlické náměstí

Důvod žádosti: Zákres sítí

Vážený zákazníku,

ve Vámi uvedeném zájmovém území se **nenachází nebo do něj svým ochranným pásmem nezasahují**, zařízení ČEZ Teplárenská, a.s.

Osobní údaje subjektu údajů jsou zpracovávány v souladu s relevantními českými a evropskými právními předpisy. Bližší informace týkající se zpracovávání osobních údajů jsou uvedeny na webových stránkách ČEZ Teplárenská, a.s. <https://www.cezteplarenska.cz/cs/o-spolecnosti/informace-o-zpracovani-osobnich-udaju> příp. mohou být poskytnuty od ČEZ Teplárenská, a.s. na základě žádosti subjektu údajů. Proti zpracování osobních údajů na základě oprávněných zájmů ČEZ Teplárenská, a.s. máte právo kdykoli podat námítku.

Platnost našeho vyjádření je 6 měsíců ode dne vystavení.

S pozdravem

Ing. Jiří Gruber
Vedoucí odb. VaP RT Ústí n. L.
jiri.gruber@cez.cz
+420 606 641 219



ČEZ Teplárenská, a.s.
Bezručova 2212/30
251 01 Říčany
IČ: 273 09 941

ČEZ Teplárenská, a.s.
sídlo: Bezručova 2212/30, 251 01 Říčany, IČO: 27309941, DIČ: CZ27309941,
společnost zapsána v obchodním rejstříku vedeném u Městského soudu v Praze pod sp. zn. B 17910
korespondenční adresa: Teplická 874/8, 405 49 Děčín IV,
tel.: +420 211 022 982, e-mail: cezteplarenska@cez.cz, www.cezteplarenska.cz



přijato dne: 18.8.23	pod č. 438
přiděleno k vyřízení: DONG THY	přílohy:
pozn. 23-48	

25

ŽADATEL

PS projekty spol. s r. o.

NAŠE ZNAČKA
1100015139

VYŘIZUJE / LINKA

VYŘÍZENO DNE
14.08.2023

Sdělení o existenci komunikačního vedení společnosti Telco Infrastructure, s.r.o.

Název akce: Nasvícení oranžových přechodů - Novosedlické náměstí

Účel: Informativní

Vážený zákazníku,

dovolujeme si reagovat na Vaši žádost číslo 1100015139 ze dne 14.08.2023, která se týkala sdělení o existenci komunikačního zařízení na Vámi určeném zájmovém území.

Dle vědomí společnosti Telco Infrastructure, s.r.o. se na Vámi vymezeném zájmovém území: **nenachází komunikační zařízení v majetku společnosti Telco Infrastructure, s.r.o.**

Rovněž upozorňujeme, že není vyloučeno, že se ve Vámi vymezeném zájmovém území nachází jiné zařízení, které není v majetku společnosti Telco Infrastructure, s.r.o.

Toto sdělení je platné do 14.08.2024.

Sdělení o existenci či neexistenci sítě představuje skutečnosti tvořící obchodní tajemství společnosti Telco Infrastructure, s.r.o. Poskytnuté informace jsou dále také důvěrnými informacemi společnosti Telco Infrastructure, s.r.o. S poskytnutými informacemi je potřeba nakládat dle platných právních předpisů, v opačném případě se vystavujete postihu ve smyslu platné právní úpravy. Požadované informace nesmí být předány, sděleny, využity, zpřístupněny, či jiným způsobem postoupeny na jakoukoli třetí osobu bez předchozího prokazatelného souhlasu společnosti Telco Infrastructure, s.r.o. Informace o existenci sítě mohou být využity pouze pro účel, pro který byly vyžádány.

S pozdravem

Telco Infrastructure, s.r.o.

Praha, Praha 4
Duhová 1531/3
PSČ 140 00
IČ: 08425817

Přílohy

Situační výkres zájmového území



Telco Infrastructure

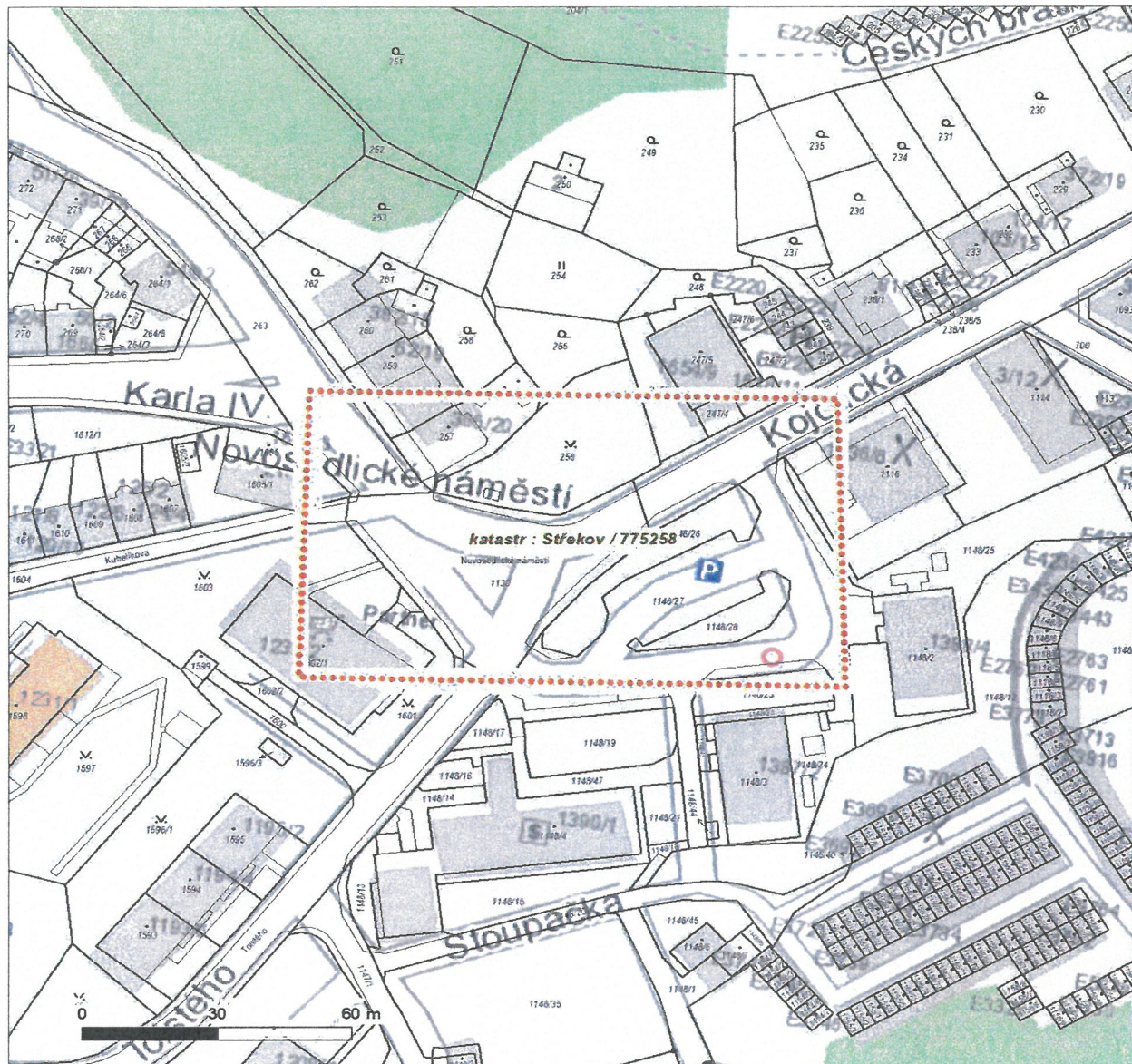
Duhová 1531/3, 140 00 Praha 4 | tel.: 910 70 70 70 | IČ: 08425817, DIČ: CZ08425817
e-mail: servicedesk@cez.cz, www.cez.cz/telin | zapsána v obchodním rejstříku vedeném
Městským soudem v Praze, oddíl C, vložka 318836



Platí pouze se sdělením číslo 1100015139.

Zakreslené polohy zařízení v příloze jsou pouze informativní.

Situační výkres zájmového území



LEGENDA

- | | |
|---------------------------|-----------------------------|
| Nadzemní optické vedení | Radioreléový spoj vzduch |
| Podzemní optické vedení | Zájmové území |
| Nadzemní metalické vedení | Hranice katastrálního území |
| Podzemní metalické vedení | |

PS projekty s.r.o.	
přijato dne: 18.8.23	pod č. 434
přiděleno k vyřízení: JONG THY	přílohy:
pozn. 25-48	

PS projekty spol. s r. o.

NAŠE ZNAČKA
0101989680VYŘÍZENO DNE
14.08.2023

Sdělení o existenci energetického zařízení, sítě pro elektronickou komunikaci nebo zařízení technické infrastruktury v majetku společnosti ČEZ Distribuce, a. s., pro akci:

Nasvícení oranžových přechodů - Novosedlické náměstí

Vážený zákazníku,

Na základě Vaší žádosti 0101989680 ze dne 14.08.2023 Vám zasíláme sdělení o existenci energetického zařízení, sítě pro elektronickou komunikaci nebo zařízení technické infrastruktury v majetku společnosti ČEZ Distribuce, a. s., ve Vámi vymezeném zájmovém území.

Dovolujeme si Vás upozornit, že sdělení **nenahrazuje** vyjádření provozovatele distribuční soustavy k projektové dokumentaci pro územní nebo stavební řízení, k připojení nového odběru, zdroje elektrické energie nebo k navýšení rezervovaného příkonu a výkonu a s výjimkou havárií ani souhlas s činností v ochranném pásmu.

Toto sdělení je platné do 14.02.2024 a je jedním z podkladů pro zpracování projektové dokumentace, pokud je taková dokumentace zpracovávána.

V majetku ČEZ Distribuce, a. s., se na Vámi uvedeném zájmovém území nachází nebo ochranným pásmem zasahuje energetické zařízení typu:

	síť NN	síť VN	síť VVN
Podzemní síť	střet	střet	
Nadzemní síť			

Stanice	střet
---------	-------

V majetku ČEZ Distribuce, a. s., se na Vámi uvedeném zájmovém území nachází nebo ochranným pásmem zasahuje síť pro elektronickou komunikaci typu:

	síť pro elektronickou komunikaci
Podzemní síť	střet
Nadzemní síť	

Zařízení technické infrastruktury zahrnuje zejména vodovodní, kanalizační a plynové přípojky pro objekty ČEZ Distribuce a. s., a dále pak další podzemní a nadzemní zařízení sloužící pro provoz distribuční sítě. V majetku ČEZ Distribuce, a. s., se na Vámi uvedeném zájmovém území nachází nebo ochranným pásmem zasahuje zařízení technické infrastruktury:

	zařízení technické infrastruktury
Nadzemní nebo podzemní	

Energetické zařízení (mimo nadzemních sítí NN), zařízení sítě pro elektronickou komunikaci a zařízení technické infrastruktury je chráněno ochranným pásmem podle § 46 zákona č. 458/2000 Sb., o podmínkách podnikání a o výkonu státní správy v energetických odvětvích a o změně některých zákonů (energetický zákon), ve znění pozdějších předpisů. Přibližný průběh tras energetických zařízení, sítě pro elektronickou komunikaci (v trase kabelového vedení může být uloženo několik kabelů energetických i komunikačních) a tras zařízení technické infrastruktury zasíláme v příloze tohoto dopisu.

V případě existence **podzemních energetických zařízení, sítě pro elektronickou komunikaci nebo zařízení technické infrastruktury** je povinností stavebníka alespoň 14 dní před započítím zemních prací požádat telefonicky na 800 850 860 nebo e-mailem na info@cezdistribuce.cz o tzv. **vytyčení trasy podzemního zařízení, sítě pro elektronickou komunikaci nebo zařízení technické infrastruktury**. O vytyčení lze požádat pouze na základě vydaného sdělení o existenci energetického zařízení, sítě pro elektronickou komunikaci nebo zařízení technické infrastruktury, a to (mimo havárií) nejpozději 30 dní před koncem jeho platnosti.

Dojde-li k obnažení podzemního vedení nebo k poškození energetického zařízení, sítě pro elektronickou komunikaci nebo zařízení se sítí pro elektronickou komunikaci související nebo zařízení technické infrastruktury ve vlastnictví ČEZ Distribuce, a. s., nahlaste nám prosím tuto skutečnost bezodkladně jako poruchu na bezplatnou linku 800 850 860.

Pokud uvažovaná akce nebo činnost zasáhne do ochranného pásma nadzemních vedení, trafostanic nebo sítě pro elektronickou komunikaci, popř. bude po vytyčení zjištěno, že zasahuje do ochranného pásma podzemních energetických zařízení nebo zařízení pro elektronickou komunikaci, je nutné písemně požádat společnost ČEZ Distribuce, a. s., o souhlas s činností v ochranném pásmu (formulář je k dispozici na www.cezdistribuce.cz v části Formuláře / Činnosti v ochranných pásmech, kontaktní údaje pro podání Vaší žádosti naleznete v zápatí). Jestliže uvažovaná akce vyvolá potřebu dílčí změny trasy vedení nebo přemístění některých prvků energetického zařízení nebo sítě pro elektronickou komunikaci včetně souvisejícího zařízení, je nutné včas společnost ČEZ Distribuce, a. s., požádat o přeložku zařízení podle § 47 energetického zákona.

Zároveň Vás upozorňujeme, že v zájmovém území se může nacházet taktéž energetické zařízení, síť pro elektronickou komunikaci nebo zařízení technické infrastruktury, které není v majetku společnosti ČEZ Distribuce, a. s.

V souvislosti s výše uvedeným si Vás dovoluujeme upozornit, že uvedené sdělení včetně jeho příloh obsahuje skutečnosti tvořící obchodní tajemství společnosti ČEZ Distribuce, a. s. Poskytnuté informace jsou dále také důvěrnými informacemi a obchodně citlivými informacemi společnosti ČEZ Distribuce, a. s. Z výše uvedených důvodů si Vás proto společnost ČEZ Distribuce, a. s., dovoluje upozornit, že s poskytnutými informacemi je potřeba nakládat dle platných právních předpisů, v opačném případě se vystavujete postihu ve smyslu platné právní úpravy. V této souvislosti si Vás dále dovoluujeme upozornit, že požadované informace nesmí být předány, sděleny, využity, zpřístupněny, či jiným způsobem postoupeny na jakoukoli třetí osobu bez předchozího prokazatelného souhlasu společnosti ČEZ Distribuce, a. s. Informace o existenci energetického zařízení, sítě pro elektronickou komunikaci a zařízení technické infrastruktury mohou být využity pouze pro účel, pro který byly vyžádány.

S pozdravem

ČEZ Distribuce, a. s.

Děčín, Děčín IV-Podmokly

Teplická 874/8

PSČ 405 02

IČ: 24729035

Přílohy

1. Situační výkres zájmového území
2. Podmínky pro provádění činností v ochranných pásmech energetických zařízení, sítě pro elektronickou komunikaci a zařízení technické infrastruktury

PODMÍNKY PRO PROVÁDĚNÍ ČINNOSTÍ V OCHRANNÝCH PÁSMECH PODZEMNÍCH VEDENÍ

Ochranné pásmo podzemních vedení elektrizační soustavy do 110 kV vč. a vedení řídicí, měřicí a zabezpečovací techniky je stanoveno v § 46 odst. 5 zákona č. 458/2000 Sb., o podmínkách podnikání a o výkonu státní správy v energetických odvětvích a o změně některých zákonů (energetický zákon), ve znění pozdějších předpisů, a činí 1 metr po obou stranách krajního kabelu (energetického nebo pro elektronickou komunikaci) kabelové trasy, nad 110 kV činí 3 metry po obou stranách krajního kabelu.

V ochranném pásmu podzemního vedení je podle § 46 odst. 8 a 10 energetického zákona zakázáno:

- a) zřizovat bez souhlasu vlastníka těchto zařízení stavby či umisťovat konstrukce a jiná podobná zařízení, jakož i uskladňovat hořlavé a výbušné látky,
- b) provádět bez souhlasu vlastníka zemní práce,
- c) provádět činnosti, které by mohly ohrozit spolehlivost a bezpečnost provozu těchto zařízení nebo ohrozit život, zdraví či majetek osob,
- d) provádět činnosti, které by znemožňovaly nebo podstatně znesnadňovaly přístup k těmto zařízením,
- e) vysazovat trvalé porosty a přejíždět vedení mechanizmy o celkové hmotnosti nad 6 tun.

Pokud stavba nebo stavební činnost zasahuje do ochranného pásma podzemního vedení, je třeba požádat o písemný souhlas vlastníka nebo provozovatele tohoto zařízení na základě § 46 odst. 8 a 11 energetického zákona.

V ochranných pásmech podzemních energetických vedení a sítí pro elektronickou komunikaci je třeba dále dodržovat následující podmínky:

1. Dodavatel prací musí před zahájením prací zajistit vytýčení podzemního zařízení a prokazatelně seznámit pracovníky, jichž se to týká, s jejich polohou a upozornit na odchylky od výkresové dokumentace.
2. Výkopové práce do vzdálenosti 1 metr od osy (krajního) kabelu musí být prováděny ručně.
3. Zemní práce musí být prováděny v souladu s ČSN 73 6133 Návrh a provádění zemního tělesa pozemních komunikací a při zemních pracích musí být dodrženo Nařízení vlády č. 591/2006 Sb., bližších minimálních požadavcích na bezpečnost a ochranu zdraví při práci na staveništích.
4. Místa křížení a souběhy ostatních zařízení a staveb se zařízeními energetickými, komunikačními sítěmi pro elektronickou komunikaci nebo zařízeními technické infrastruktury musí být vyprojektovány a provedeny v souladu s platnými normami a předpisy, zejména s ČSN 33 2000-5-52, ČSN EN 50110-1, ČSN EN 50341-1, ČSN 73 6005 a PNE 33 0000-6, PNE 33 3301, PNE 34 1050.
5. Dodavatel prací musí oznámit příslušnému provozovateli distribuční soustavy zahájení prací minimálně 3 pracovní dny předem.
6. Při potřebě přejíždění trasy podzemních vedení nebo podzemních zařízení vozidly nebo mechanizmy je třeba po dohodě s vlastníkem provést dodatečnou ochranu proti mechanickému poškození.
7. Manipulovat s obnaženými kabely pod napětím je možné pouze se souhlasem vlastníka. Odkryté zařízení sítě pro elektronickou komunikaci včetně ochranné trubky (HDPE apod.) musí být řádně zabezpečeno při práci i proti poškození nepovolanou osobou.
8. Před záhozem kabelové trasy musí být zástupce vlastníka kabelu / ochranné trubky vyzván ke kontrole uložení. Pokud toto organizace provádějící zemní práce neprovede, vyhrazuje si provozovatel distribuční soustavy právo nechat inkriminované místo znovu odkrýt.
9. Při záhozu musí být zemina pod kabely řádně udusána, kabely zapískovány a provedeno krytí proti mechanickému poškození. Podkopané kabely sítě elektronické komunikace budou podloženy ve vzdálenosti 1,5 m a zemina pod podložením musí být řádně upěchována. Pro zavěšení kabelu nebude použito sousedních kabelů nebo potrubí. Kabelové spojky budou uloženy vodorovně na můstku. Při práci s vysazováním a podkládáním kabelů stavebník včas vyzve k přítomnosti pracovníka pověřeného společností ČEZ Distribuce, a. s.
10. Bez předchozího souhlasu je zakázáno snižovat nebo zvyšovat vrstvu zeminy nad kabelem.
11. Každé poškození zařízení provozovatele distribuční soustavy musí být okamžitě nahlášeno na bezplatnou linku ČEZ Distribuce 800 850 860, která je Vám k dispozici 24 hodin denně, 7 dní v týdnu.
12. Ukončení stavby musí být neprodleně ohlášeno příslušnému provoznímu útvaru.
13. **Po dokončení stavby provozovatel distribuční soustavy nesouhlasí s vyhlášením ochranného pásma nových rozvodů, které jsou budovány, protože se již jedná o práce v ochranném pásmu zařízení provozovatele distribuční soustavy. Případné opravy nebo rekonstrukce na svém zařízení nebude provozovatel distribuční soustavy provádět na výjimku z ochranného pásma nebo na základě souhlasu s činnostmi v tomto pásmu.**

Případné nedodržení uvedených podmínek bude řešeno příslušným stavebním úřadem nebo nahlášeno Energetickému regulačnímu úřadu jako správní delikt ve smyslu příslušného ustanovení energetického zákona spočívající v porušení zákazu provádět činnosti v ochranných pásmech dle § 46 uvedeného zákona.

PODMÍNKY PRO PROVÁDĚNÍ ČINNOSTÍ V OCHRANNÝCH PÁSMECH NADZEMNÍCH VEDENÍ

Ochranné pásmo nadzemního vedení distribuční soustavy podle § 46 odst. 3 zákona č. 458/2000 Sb., o podmínkách podnikání a o výkonu státní správy v energetických odvětvích a o změně některých zákonů (energetický zákon), je souvislý prostor vymezený svislými rovinami vedenými po obou stranách vedení ve vodorovné vzdálenosti měřené kolmo na vedení, které činí od krajního vodiče vedení na obě jeho strany:

- a) u napětí nad 1 kV a do 35 kV včetně
 - pro vodiče bez izolace 7 metrů (resp. 10 metrů u zařízení postaveného do 31. 12. 1994, vyjma lesních průseků, kde rozsah ochranného pásma i do uvedeného data činí 7 metrů),
 - pro vodiče s izolací základní 2 metry,
 - pro závěsná kabelová vedení 1 metr;
- b) u napětí nad 35 kV do 110 kV včetně
 - pro vodiče bez izolace 12 metrů (resp. 15 metrů u zařízení postaveného do 31. 12. 1994),
 - pro vodiče s izolací základní 5 metrů;
- c) u zařízení sítí pro elektronickou komunikaci 1 metr od krajního vedení.

Poznámka: Nadzemní vedení nízkého napětí (do 1 kV) není chráněno ochranným pásmem. Při činnostech prováděných v jeho blízkosti (práce v blízkosti) je nutné dodržet vzdálenosti dané ČSN EN 50110-1.

V ochranném pásmu nadzemního vedení je podle § 46 odst. 8 a 9 energetického zákona zakázáno:

1. zřizovat bez souhlasu vlastníka těchto zařízení stavby či umisťovat konstrukce a jiná podobná zařízení, jakož i uskladňovat hořlavé a výbušné látky,
2. provádět bez souhlasu vlastníka zemní práce,
3. provádět činnosti, které by mohly ohrozit spolehlivost a bezpečnost provozu těchto zařízení nebo ohrozit život, zdraví či majetek osob,
4. provádět činnosti, které by znemožňovaly nebo podstatně znesnadňovaly přístup k těmto zařízením,
5. vysazovat chmelnice a nechávat růst porosty nad výšku 3 metry.

Pokud stavba nebo stavební činnost zasahuje do ochranného pásma nadzemního vedení, je třeba požádat o písemný souhlas vlastníka nebo provozovatele tohoto zařízení na základě § 46 odst. 8 a 11 energetického zákona.

V ochranných pásmech nadzemních energetických vedení a sítí pro elektronickou komunikaci je třeba dále dodržovat následující podmínky:

1. Při pohybu nebo pracích v blízkosti elektrického vedení se nesmí osoby, předměty, prostředky nemající povahu jeřábu přiblížit k živým částem vodičů vysokého napětí blíže než 2 metry a u vodičů velmi vysokého napětí blíže než 3 metry (dle PNE 330000-6), pokud není větší vzdálenost stanovena v jiném předpisu (např. ČSN ISO 12480-1).
2. Jeřáby a jim podobná zařízení musí být umístěny tak, aby v kterékoli poloze byly všechny jejich části mimo ochranné pásmo vedení, a musí být zamezeno vymrštění lana.
3. Je zakázáno stavět budovy nebo jiné objekty v ochranných pásmech nadzemních vedení vysokého napětí.
4. Je zakázáno, provádět veškeré pozemní práce, při kterých by byla narušena stabilita podpěrných bodů (sloupů nebo stožárů).
5. Je zakázáno upevňovat antény, reklamy, ukazatele apod. pod, přes nebo přímo na stožáry elektrického vedení.
6. Dodavatel prací musí prokazatelně seznámit své pracovníky, jichž se to týká s ČSN EN 50110-1.
7. Pokud není možné dodržet body č. 1 až 4, je možné požádat příslušný provozní útvar provozovatele distribuční soustavy o další řešení (zajištění odborného dohledu pracovníka s elektrotechnickou kvalifikací dle Vyhlášky č. 50/1978 Sb., vypnutí a zajištění zařízení, zaizolování živých částí apod.), pokud nejsou tyto podmínky již součástí jiného vyjádření ke konkrétní stavbě.
8. V případě požadavku na vypnutí zařízení po nezbytnou dobu provádění prací je nutné požádat minimálně 2 měsíce před požadovaným termínem. V případě vedení nízkého napětí je možné též požádat o zaizolování části vedení.
9. Stavba bude situována tak, aby každá její část včetně dočasných zařízení byla vzdálena nejméně 1,5 m od osy nadzemního zařízení pro elektronickou komunikaci.
10. Do vzdálenosti 1,5 metru od osy nadzemního zařízení pro elektronickou komunikaci nebudou používány mechanismy ohrožující provoz zařízení, skladování materiál, zemina, prováděny postřiky nebo jiná činnost, která by mohla ohrozit provoz zařízení nebo jiného zařízení souvisejícího s nadzemní sítí pro elektronickou komunikaci.

Případné nedodržení uvedených podmínek bude řešeno příslušným stavebním úřadem nebo nahlášeno Energetickému regulačnímu úřadu jako správní delikt ve smyslu příslušného ustanovení energetického zákona, spočívající v porušení zákazu provádět činnosti v ochranných pásmech dle § 46 uvedeného zákona.

PODMÍNKY PRO PROVÁDĚNÍ ČINNOSTÍ V OCHRANNÝCH PÁSMECH ELEKTRICKÝCH STANIC

Ochranné pásmo elektrické stanice je stanoveno v § 46 odst. 6 zákona č. 458/2000 Sb., o podmínkách podnikání a o výkonu státní správy v energetických odvětvích a o změně některých zákonů (energetický zákon), a je vymezeno svislými rovinami vedenými ve vodorovné vzdálenosti:

- a) u venkovních elektrických stanic a dále stanic s napětím větším než 52 kV v budovách 20 metrů vně od oplocení nebo v případě, že stanice není oplocena, 20 metrů od vnějšího líce obvodového zdíva,
- b) u stožárových elektrických stanic a věžových stanic s venkovním přívodem s převodem napětí z úrovně nad 1 kV a menší než 52 kV na úroveň nízkého napětí 7 m od vnější hrany půdorysu stanice ve všech směrech,
- c) u kompaktních a zděných el. stanic s převodem napětí z úrovně nad 1 kV a menší než 52 kV na úroveň nízkého napětí 2 metry od vnějšího pláště stanice ve všech směrech,
- d) u vestavěných el. stanic 1 metr vně od obestavění.

V ochranném pásmu elektrické stanice je podle § 46 odst. 8 a 10 energetického zákona zakázáno:

- 1. zřizovat bez souhlasu vlastníka těchto zařízení stavby či umisťovat konstrukce a jiná podobná zařízení, jakož i uskladňovat hořlavé a výbušné látky,
- 2. provádět bez souhlasu vlastníka zemní práce,
- 3. provádět činnosti, které by mohly ohrozit spolehlivost a bezpečnost provozu těchto zařízení nebo ohrozit život, zdraví či majetek osob,
- 4. provádět činnosti, které by znemožňovaly nebo podstatně znesnadňovaly přístup k těmto zařízením.

Pokud stavba nebo stavební činnost zasahuje do ochranného pásma elektrické stanice, je třeba požádat o písemný souhlas vlastníka nebo provozovatele tohoto zařízení na základě § 46 odst. 8 a 11 energetického zákona.

V ochranném pásmu elektrické stanice je dále zakázáno provádět činnosti, které by mohly mít za následek ohrožení bezpečnosti a spolehlivosti provozu stanice nebo zmenšující či podstatně znesnadňující její obsluhu a údržbu a to zejména:

- 5. provádět výkopové práce ohrožující zaústění podzemních vedení vysokého a nízkého napětí nebo stabilitu stavební části el. stanice (viz podmínky pro činnosti v ochranných pásmech podzemního vedení),
- 6. skladovat či umisťovat předměty bránící přístupu do elektrické stanice nebo k rozvaděčům vysokého nebo nízkého napětí,
- 7. umisťovat antény, reklamy, ukazatele apod.,
- 8. zřizovat oplocení, které by znemožnilo obsluhu el. stanice.

Případné nedodržení uvedených podmínek bude řešeno příslušným stavebním úřadem nebo nahlášeno Energetickému regulačnímu úřadu jako správní delikt ve smyslu příslušného ustanovení energetického zákona spočívající v porušení zákazu provádět činnosti v ochranných pásmech dle § 46 uvedeného zákona.

PODMÍNKY PRO PROVÁDĚNÍ ČINNOSTÍ V OCHRANNÝCH PÁSMECH NEBO BEZPROSTŘEDNÍ BLÍZKOSTI ZAŘÍZENÍ TECHNICKÉ INFRASTRUKTURY

Ochranné pásmo zařízení technické infrastruktury činí 1 metr po obou stranách od potrubí nebo kabelu.

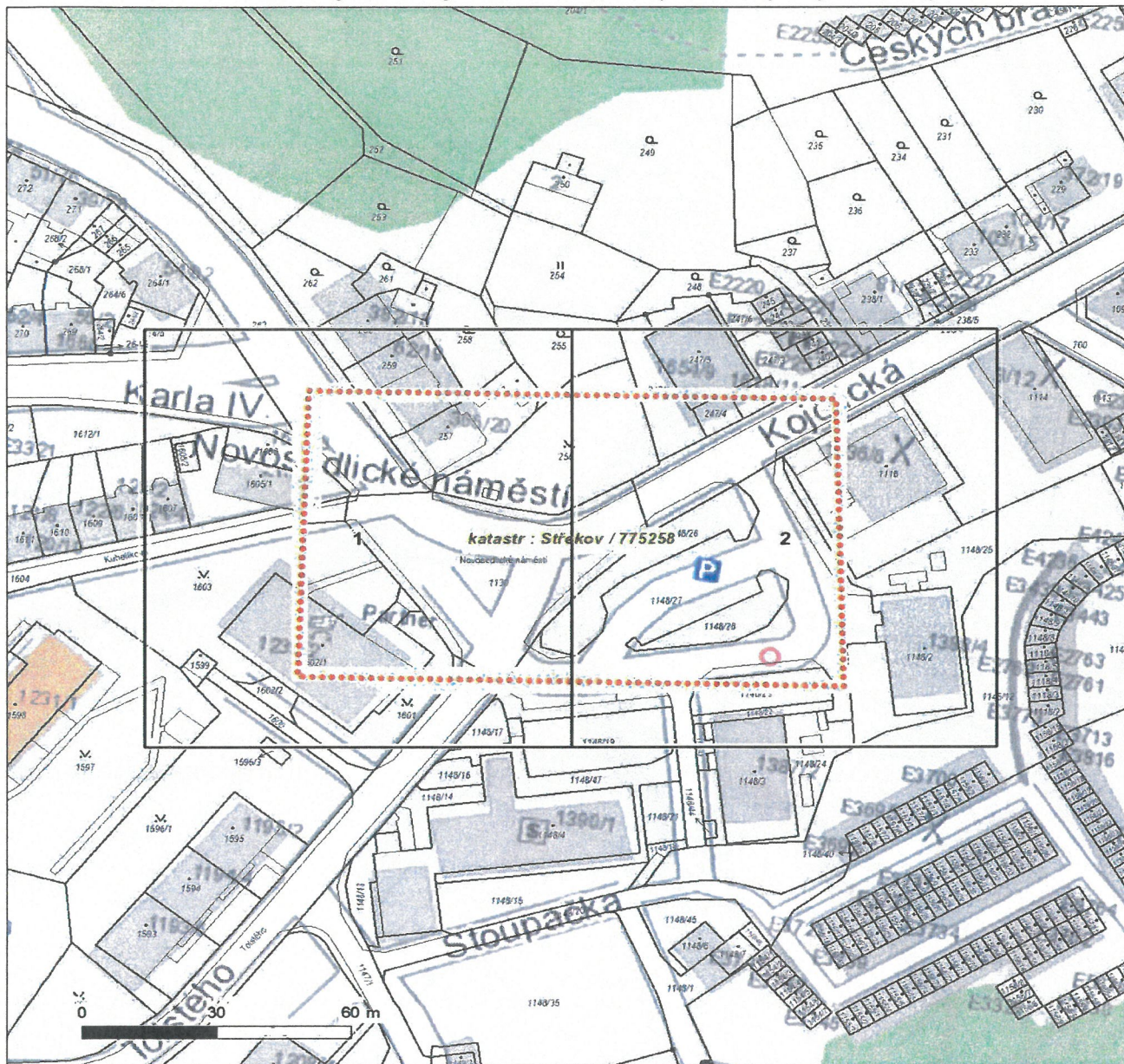
V ochranném pásmu zařízení technické infrastruktury je zakázáno bez souhlasu společnosti ČEZ Distribuce, a. s., provádět činnosti, které by mohly ohrozit vodárenské, plynárenské, kanalizační nebo jiné zařízení technické infrastruktury, jejich spolehlivost a bezpečnost provozu. Při provádění veškerých činností v ochranném pásmu i mimo ně nesmí dojít k poškození těchto zařízení.

V projektech v bezprostřední blízkosti zařízení technické infrastruktury je nutno dodržet vzájemné vzdálenosti inženýrských sítí dle ČSN 73 6005.

Platí pouze se sdělením číslo 0101989680.

Zakreslené polohy zařízení v příloze jsou pouze informativní.

Situační výkres zájmového území (klad mapových listů)



Není-li zobrazena katastrální mapa, zadejte žádost znovu. Katastrální mapa je generována prostřednictvím externí WMS služby, jejíž provoz nezajišťuje společnost ČEZ Distribuce, a. s.

LEGENDA

Podzemní vedení NN do 1 kV

Nadzemní vedení NN do 1 kV

Podzemní vedení VN do 35 kV

Nadzemní vedení VN do 35 kV

Podzemní vedení VVN 110 kV

Nadzemní vedení VVN 110 kV

NN přívod odběratele

Zařízení technické infrastruktury

Cizí energetické vedení

Zájmové území

TS

Stanice do 52 kV - stožárová

TS

Stanice do 52 kV - zděná

TR

Transformovna (nad 52 kV)

Probiehající investice ČEZ Distribuce

TS

Stanice ČEZ Distribuce ve výstavbě

Zařízení ČEZ Distribuce ve výstavbě

Hranice katastrálního území

Nadzemní síť pro elektronickou komunikaci

Podzemní síť pro elektronickou komunikaci

HDPE trubka

Souběhy sítí pro elektronickou komunikaci s energetickými sítěmi:

Souběh s podzemním vedením NN do 1 kV

Souběh s nadzemním vedením NN do 1 kV

Souběh s podzemním vedením VN do 35 kV

Souběh s nadzemním vedením VN do 35 kV

Souběh s podzemním vedením VVN 110 kV

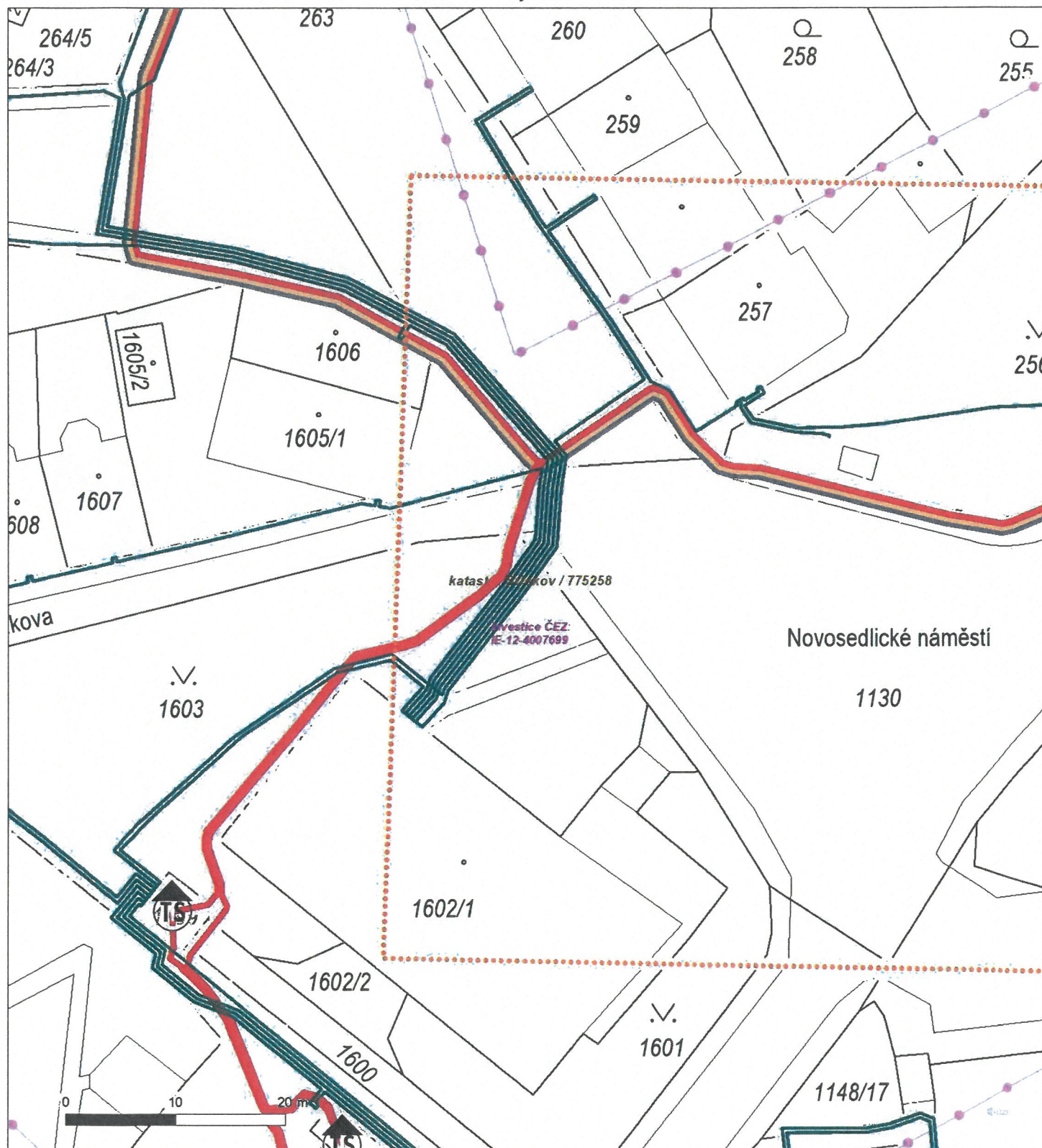
Souběh s nadzemním vedením VVN 110 kV

V zájmovém území se nachází investiční akce.

Platí pouze se sdělením číslo 0101989680.

Zakreslené polohy zařízení v příloze jsou pouze informativní.

Situační výkres - list 1



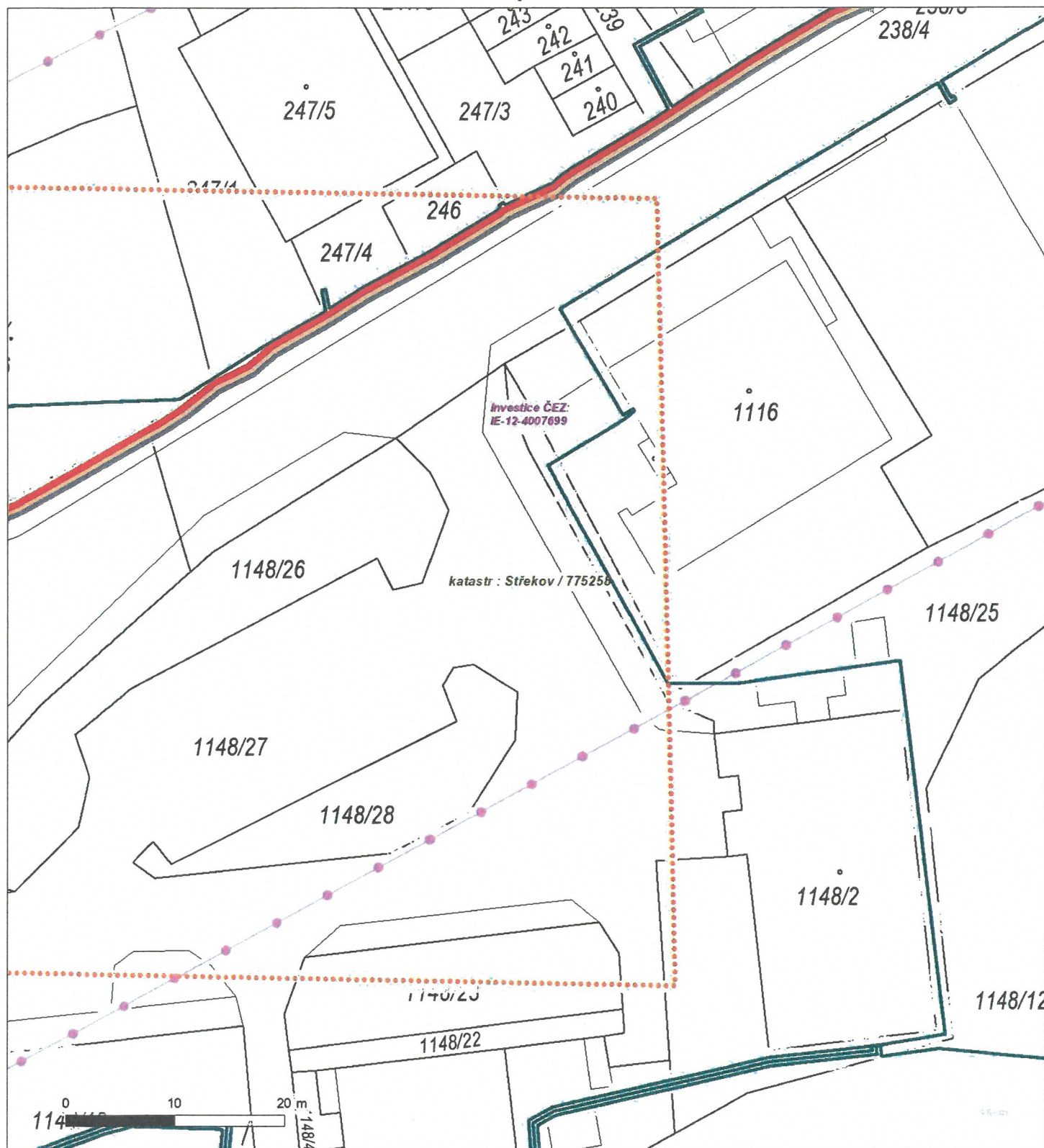
Není-li zobrazena katastrální mapa, zadejte žádost znovu. Katastrální mapa je generována prostřednictvím externí WMS služby, jejíž provoz nezajišťuje společnost ČEZ Distribuce, a. s.



Platí pouze se sdělením číslo 0101989680.

Zakreslené polohy zařízení v příloze jsou pouze informativní.

Situační výkres - list 2



Není-li zobrazena katastrální mapa, zadejte žádost znovu. Katastrální mapa je generována prostřednictvím externí WMS služby, jejíž provoz nezajišťuje společnost ČEZ Distribuce, a. s.

SÚSÚK

**Správa a údržba silnic Ústeckého kraje,
příspěvková organizace**
se sídlem: Ruská 260, 417 03 Dubí 3
IČ: 00080837, DIČ: CZ00080837

Vaše značka:

Naše značka: SUSUKUL/KV082/2024
Spis. značka: S_SUSUKUL/KP/05220/2024
UID: SUSUKSLx795m

Počet listů/příloh: 1/1

Vyřizuje: Ing. Petra Kvízová
Email: kvizovap.ul@susuk.cz
Tel.: 475 620 206

Datum: 5.4.2024

PS projekty spol. s r.o.

**Revoluční 5
415 01 Teplice**

přijato dne: 8.4.24	pod č. 338
přiděleno k vyřízení: JONATHY	pozn.

23-48

Věc: Oranžový přechod pro chodce – IO 202 ul. Seifertova

Jako majetkový správce silnice č. III/25374 (p.p.č. 8 v k.ú. Neštěmice) nemáme k výše uvedené stavbě námitek. Souhlasíme s navrženou trasou kabelu a umístěním stožáru VO u přechodu, požadujeme však dodržet uvedené podmínky:

- stožár VO a kabelové vedení bude umístěno v pomocném silničním pozemku – chodníku, vozovka nebude nijak dotčena,
- u výložníků požadujeme, aby nad komunikací byla dodržena min. průjezdní výška,
- dotčená p.p.č. 8 (chodník) bude uvedena do původního stavu,
- před zahájením prací musí být mezi SÚS ÚK a investorem stavby uzavřena smlouva o smlouvě budoucí o zřízení věcného břemene, která bude zpoplatněna paušální částkou 4.000,- Kč + DPH na základě usnesení Rady ÚK,
- dále musí být před zahájením prací uzavřena smlouva o zásahu do komunikace, kde bude zásah zpoplatněn dle ceníku SUSU ÚK (předpokládaná cena bude 1.100,- Kč + DPH),
- během stavby nesmí být komunikace znečišťována ani poškozována, případné znečištění nebo poškození musí být okamžitě odstraněno,
- na komunikaci nesmí být ukládán žádný materiál,
- dodavatel bude na provedení prací garantovat záruku 60 měsíců ode dne předání majetkovému správci komunikace,
- do 7 dnů po dokončení požadujeme přizvat k převzetí,
- platnost vyjádření je 1 rok.

Správa a údržba silnic Ústeckého kraje
příspěvková organizace

Ruská 260. 417 03 Dubí 3

provoz Ústí nad Labem

12. 4. 2024 Ing. P. KVÍZOVÁ
Ing. Jan Sýkora
vedoucí správního úseku UL

Kontakt

Organizace: Správa a údržba silnic Ústeckého kraje, příspěvková organizace, Ruská 260, 417 03 Dubí 3

Tel.: +420 417 532 235, +420 417 531 489, e-mail: dubi.tp@susuk.cz, ID datové schránky : 6hevxe

Informace o zpracování osobních údajů: <http://www.susuk.cz/dokumenty>

Bankovní spojení: KB a.s., č.ú.78-7308630297/0100

ČLENĚNÍ NA INŽENÝRSKÉ OBJEKTY:

IO 201 - VO STOŽÁRY, ULICE NOVOSEDECKÉ NÁMĚSTÍ
IO 202 - VO STOŽÁRY, ULICE SEIFERTOVA
IO 203 - VO STOŽÁRY, ULICE STŘEBNICKÁ
IO 204 - VO STOŽÁRY, ULICE VELKÁ HRADEBNÍ

LEGENDA:

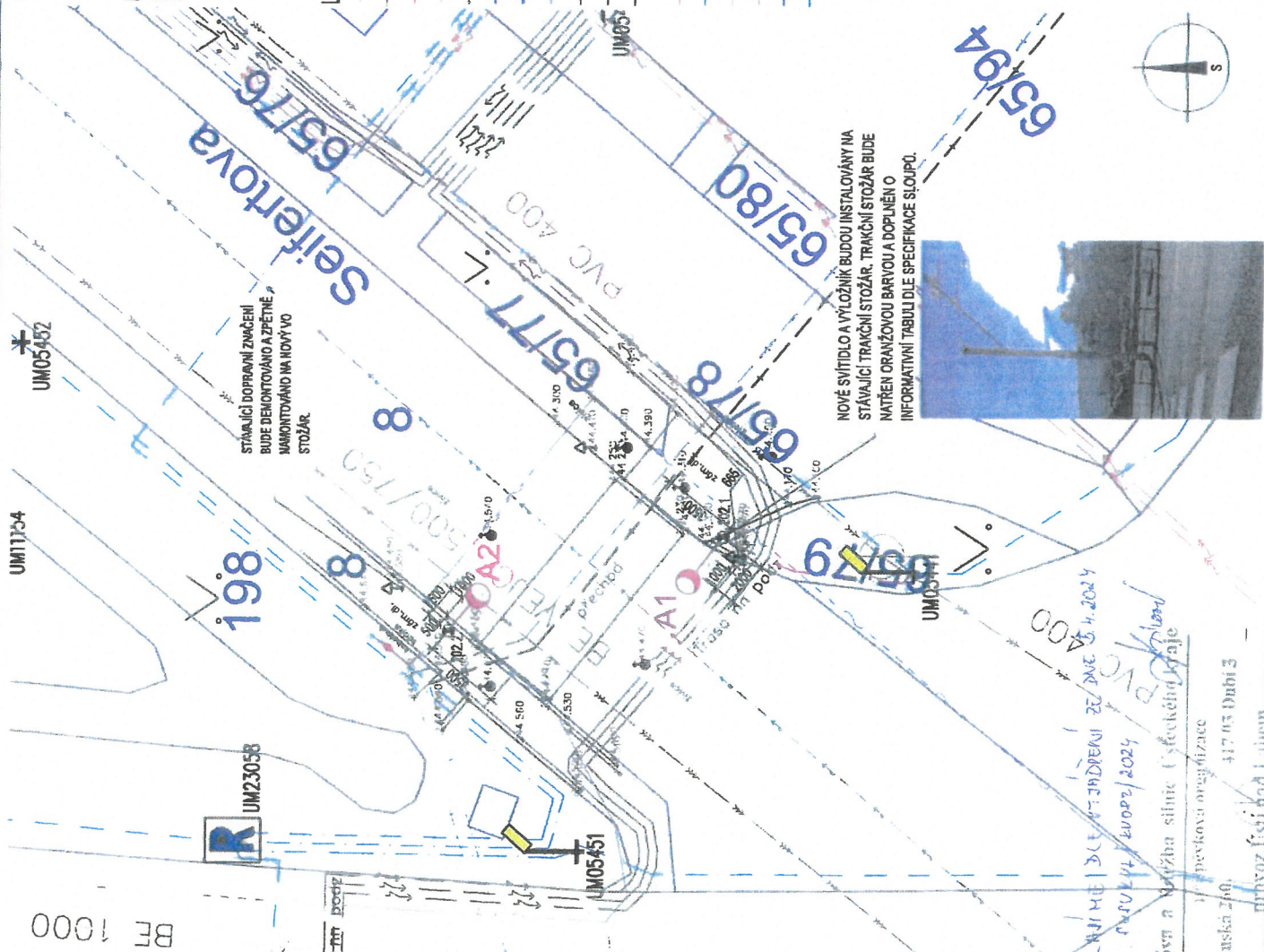
KATASTR

NOVÉ VO STOŽÁRY S VÝLOŽNÍKY

STÁVAJÍCÍ VO STOŽÁRY

LEGENDA STÁVAJÍCÍCH SÍTÍ:

- ČEZ distribuce - HDPE trubka
- ČEZ distribuce - Podzemní vedení NN do 1 kV
- ČEZ distribuce - Podzemní vedení VN do 35 kV
- CETIN - nadzemní síť
- CETIN - kabelovody
- CETIN - nezaměřený průběh metalického kabelu
- CETIN - síť s NN, přípojky
- CETIN - zaměřený průběh metalického kabelu
- Telco Pro - podzemní metalické vedení
- Telco Pro - podzemní optické vedení
- Vodárenské - kabelovody
- Gasnet - plyn NTL
- Gasnet - plyn STL
- SAVK - vodovodní přípojky
- SAVK - kanalizační jednotná
- ČEZ Teploenergie - TUV
- ČEZ Teploenergie - Kondenzáty
- Dopravní podnik - VO



NOVÉ SVÍTIDLO A VÝLOŽNÍK BUDOU INSTALOVÁNY NA STÁVAJÍCÍ TRAKČNÍ STOŽÁR. TRAKČNÍ STOŽÁR BUDE NATŘEN ORANŽOVOU BARVOU A DOPLNĚN O INFORMATIVNÍ TABULI DLE SPECIFIKACE SLOUPŮ.



LEGENDA NOVÝCH SÍTÍ:


Napájení VO na stávající rozvody
ČYK1-J 4x16

VYTÝČOVACÍ BODY PRO IO 202:

BOD	Y	X
202.1	750238.211	975593.760
202.2	750242.498	975591.390

SPECIFIKACE SLOUPŮ:

SVISLÉ SLOUPY, VODOROVNÉ VÝLOŽNÍKY A SOUVISEJÍCÍ UPEVŇOVADLA BUDOU V ORANŽOVÉM ODSŤINU RAL 2004, NA SLOUPECH BUDE OSAZENA INFORMATIVNÍ TABULE (MATERIÁL: PLECH URČENÝ PRO DOPRAVNÍ ZNAČENÍ, ZABOŘENÉ OKRAJE, INFORMATIVNÍ TABULE BUDE KOTVENA KE SLOUPU BOČNÍM UCHYCENÍM POMOCÍ OCELOVÉ PÁSKY A SPON. ROZMĚRY INFORMATIVNÍ TABULE 200x600 mm. UMÍSTĚNÍ SPODNÍHO OKRAJE INFORMATIVNÍ TABULE BUDE VE VÝŠCE 2,2 m OD TERÉNU (MAX 3 m). DOPRAVNÍ ZNAČKY SE UMÍSTÍ SE SPODNÍM OKRAJEM VE VÝŠCE 1,5-2,2 m. TAM, KDE BUDOU NA STEJNÉM SLOUPU UMÍSTĚNY DOPRAVNÍ ZNAČKY, BUDOU INFORMATIVNÍ TABULE UMÍSTĚNY NAD DOPRAVNÍ ZNAČKY.



INFORMATIVNÍ TABULE

SVISLÝ SLOUP A VODOROVNÝ VÝLOŽNÍK V ORANŽOVÉM ODSŤINU RAL 2004

Generální projektant: PS projekty spol. s r.o.	Stavebník: STATUTÁRNÍ MĚSTO ÚSTÍ NAD LABEM Velká Hradební 2336/6 401 00 Ústí nad Labem	Autizaci razítko:
Revizní list: 415 01 Tuhla tel. 417 579 518 e-mail: info@psprojekty.cz, www.pspojekty.cz	Vedoucí projektu: Ing. Dong Thy Hoang Výpočetník: Ing. Dong Thy Hoang	Číslo PD: C. SITUACNÍ VÝKRESY
Stavba, ucelené část, stavební objekt, provozní soubor, část, ucelená dodávka	Oranžový přechod pro chodce na p.p.č. 1130, 8, 5284/11, 4400/400 a 4252/1 C. SITUACNÍ VÝKRESY	Stupeň PD: DÚR
		NU: 001 nad labem
		Zakázk. číslo: 23-48
		Datum: 08/2023
		Formát: A4
		Měřítko: 1:200
Město výkres: Koordináční situační výkres pro IO 202		Číslo výkresu: C.4
		Revize č.: 0
		Změna č.: 0


SOUHLASÍME S ČLENĚNÍM 22. DNE 5. 4. 2024
POŠ. 20. 8. 2024 / 20. 8. 2024

Správa a údržba silnic v českém ústeji

17. projektová organizace

Ruská 260, 417 03 Dubí 3

průvoz řidičů a lidí



PS projekty spol. s r. o.	
přijato dne: 1.3.24	pod č. 236
přiloženo k vyřízení: DOUTHY	přílohy
pozn.	
23-48	

28

Váš dopis zn.:
ze dne: 13. 2. 2024
Naše značka: SCVKZAD193916/ÚTPČUL/GS
Vyřizuje: Sandra Gómezová
Datová schránka: f7rf9ns
Telefon: 840 111 111
Email: info@scvk.cz
Datum: 27. 2. 2024

PS projekty spol. s r. o.
Revoluční 2876/5
Teplice
415 01

Vyjádření společnosti Severočeské vodovody a kanalizace, a.s.

Název akce	Oranžový přechod pro chodce na p. p. č. 1130, 8, 5261/1, 4400/400 a 4252/1 IO 202 – VO stožáry, ulice Seifertova
Účel vyjádření	Vyjádření k dokumentaci DUR/DSP
Zájmové území	Okres: Ústí nad Labem
	Obec: Ústí nad Labem
	Část obce, ulice, č. p: Neštěmice; ul. Seifertova
	Katastrální území, parcelní číslo: Neštěmice; p. p. č. 8, 65/79, 198, 65/78
Žadatel:	PS projekty spol. s r. o.; Ing. Jitka Koubková
Adresa, tel., e-mail	Tel.: 725 873 295; e-mail: jitka.koubkova@psprojekty.cz
Investor	Statutární město Ústí nad Labem
Adresa	Velká Hradební 2336/8, 401 00 Ústí nad Labem
Projektant	PS projekty spol. s r. o. (IČ 25423126), 14. října 291/4, 415 01 Teplice Ing. Milan Klíma (ČKAIT 0401323)
Vlastník dotčené IS	Severočeská vodárenská společnost, a. s. (dále jen „SVS“)
Předchozí vyjádření a rozhodnutí	Nejsou
Platnost vyjádření	jeden rok ode dne vyhotovení (v případě, že Váš zájem nadále trvá, požádejte před uplynutím této lhůty o prodloužení platnosti vyjádření)

Popis navrženého řešení:

Předložená projektová dokumentace řeší osazení nových stožárů veřejného osvětlení u stávajícího přechodu pro chodce v ulici Seifertova v Ústí nad Labem v k. ú. Neštěmice.

Pro osvětlení přechodu pro chodce byla vybrána svítidla AMPERA EVO 1, 76 W s pravostrannou optikou, která budou instalována na stožáru VO výšky 7 m (svítidlo A2) resp. na stávajícím trakčním stožáru (svítidlo A1). Svítidla budou upevněna na výložnících délky 2 (A1) resp. 1,5 m (A2) s náklonem 5° (svítidlo či výložník). Stožáry i výložník budou opatřeny nátěrem RAL 2004.

Ve výše uvedeném zájmovém území se ke dni vyhotovení tohoto stanoviska **nachází** zařízení provozovaná společností Severočeské vodovody a kanalizace, a. s. a jejich ochranná nebo bezpečnostní pásma.


Severočeské vodovody a kanalizace, a.s.

Přítkovská 1689 • 415 50 Teplice

Tel.: 601 267 267, Tel.: 840 111 111 • E-mail: info@scvk.cz • www.scvk.cz

Společnost je zapsána v obchodním rejstříku oddíl B, vložka 465, u Krajského soudu v Ústí nad Labem.
IČ: 49099451 • DIČ: CZ49099451

Člen skupiny Severočeská voda



Jedná se konkrétně o:

- Vodovodní řad do DN 500
- Kanalizační stoky do DN 1000

Po prostudování Vámi zaslaných podkladů Vám sdělujeme:

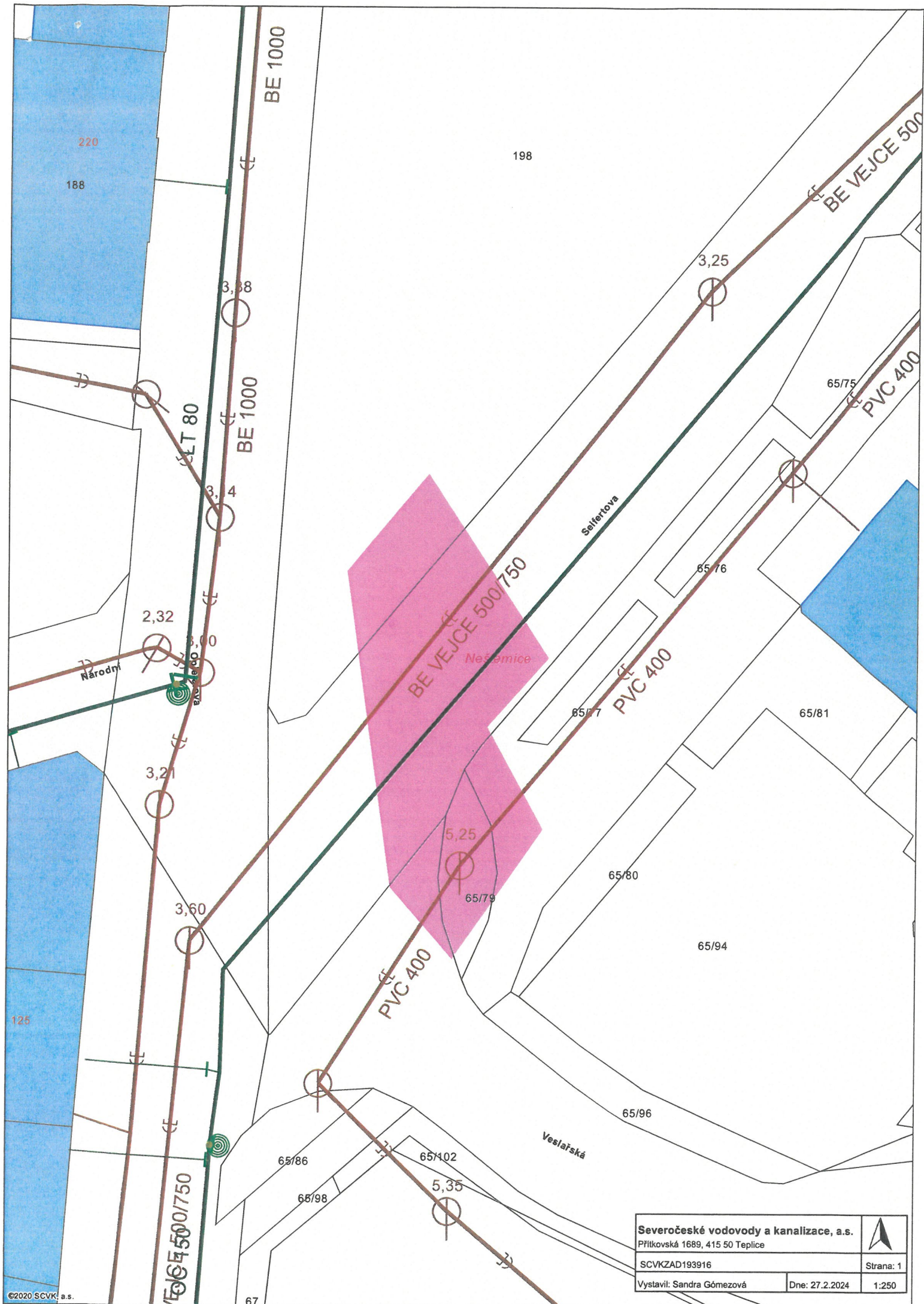
1. Skutečné umístění zařízení je nutno zjistit vytýčením přímo na místě, nejlépe před zahájením projektových prací. V případě nejasností budou provedeny kopané sondy či vytýčení inspekční kamerou. Stavebník je povinen neprodleně ohlásit případné poškození vodohospodářského zařízení provozovateli. Stavebník odpovídá za eventuální škodu na vodohospodářském zařízení způsobenou svojí činností.
2. Případná existence vodovodních či kanalizačních přípojek není předmětem tohoto stanoviska. Naše společnost není jejich správcem (viz § 3, odst. 3 zákona č. 274/2001 Sb. Zákona o vodovodech a kanalizacích v platném znění), se žádostí o informaci o existenci přípojek se obraťte na jejich vlastníky, tedy na vlastníky nemovitostí, jejichž pozemky budou stavbou dotčeny.
3. **Při umístění objektů souvisejících s akcí „Oranžový přechod pro chodce na p. p. č. 1130, 8, 5261/1, 4400/400 a 4252/1 - IO 202 – VO stožáry, ulice Seifertova“ v k. ú. Neštětice požadujeme dodržet ochranné pásmo vodohospodářského zařízení dle zákona č.274/2001 Sb.** o vodovodech a kanalizacích pro veřejnou potřebu a o změně některých zákonů ve znění pozdějších předpisů.
4. **Požadujeme dodržet ČSN 73 6005 „Prostorové uspořádání vedení technického vybavení“** a další zákony a předpisy pro ukládání inženýrských sítí. Požadujeme provést úpravu povrchových znaků na vodohospodářském zařízení do nové nivelety terénu a ve spolupráci s provozem vodovodu a kanalizací zajistit jejich funkčnost.
5. V případě úpravy komunikace, požadujeme při rekonstrukci komunikace provést vyzdvižení veškerého zařízení šoupátkových poklopů a kanalizačních poklopů do nové úrovně povrchu a úpravy komunikace.
6. Před zahájením výkopových prací požadujeme vytýčení stávajícího vodohospodářského zařízení na místě. Proveďte na základě objednávky provoz vodovodu a kanalizací - 840 111 111, 601 267 267.
7. V případě, že dojde při realizaci stavby k nalezení dalšího vodohospodářského zařízení, které není uvedeno v dokumentaci stavby, požadujeme provést samostatné jednání o způsobu ochrany zařízení nebo o jeho eventuální přeložce nebo zrušení.
8. Investor stavby prokazatelně seznámí pracovníky, kteří budou provádět práce, s polohou tohoto vedení a zařízení, včetně jeho profilu, upozorní organizace provádějící práce na možnou polohovou odchylku uložených sítí od výkresové dokumentace.
9. Zahájení prací nám bude s předstihem písemně oznámeno včetně jména a telefonického spojení stavebního dozoru a dodavatele stavby, aby v případě sporů mohla být rychle a účelně sjednána náprava. Rovněž bude písemně provozu vodovodu a kanalizací oznámeno ukončení stavebních prací.
10. Požadujeme být přizváni ke každé činnosti v ochranném pásmu námi provozovaného vodohospodářského zařízení.
11. Každé poškození sítí či zařízení musí být neprodleně ohlášeno příslušnému provozu. Upozorňujeme, že při porušení námi provozovaných sítí budou veškeré náklady na opravu účtovány investoru stavby.

Za předpokladu, že uvedené požadavky budou plně respektovány, souhlasíme s realizací akce.

Severočeské vodovody a kanalizace, a.s.
415 50 Teplice, Přítkovská 1689
IČ: 49099451 • DIČ: CZ49099451

Sandra Gómezová
referentka technicko-provozní činnosti

Příloha: ---



PS projekty s.r.o.	
přijato dne: 1.3.24	pod č. 234
přiloženo k vyřízení: JONGTHY	přílohy:
posn.	
23-48	



29

PS projekty spol. s r. o.
Ing. Koubková
Revoluční 5
41501 Teplice

Vyřizuje: Ing. Aleš Vyskočil, specialista řízení investičních projektů

Telefon: 731 006 046

E-mail: ales.vyskocil@t-mobile.cz

Naše Značka: E08813-2/24

Věc: Nasvícení oranžových přechodů, Seifertova ul., Ústí nad Labem

Stupeň: Územní souhlas

Dle předložených dokladů **nedojde** ke kolizi s nově plánovanou optickou infrastrukturou společnosti T-Mobile Czech Republic a.s.

Z hlediska dotčení stávajících sítí zůstává v platnosti původní stanovisko **E08813/24** ze dne **22.2.2024**.

S navrženou trasou souhlasíme.

Děkuji za spolupráci.

V Lounech dne 26.02.2024



T-Mobile Czech Republic a.s.
Tomíčkova 2144/1
148 00 Praha 4
IČ 64949681, DIČ CZ64949681

Ing. Aleš Vyskočil
Specialista řízení investičních projektů

přijato dne: 26.2.24		pod č. 207
příslušnost k vyřízení: DONG THY		přílohy:
pozn. 23-48		

PS Projekty spol. s r.o.
14. října 291/4
Teplíce
415 01 TRNOVANY



D0000000102074536900

NAŠE ZNAČKA
001144022465

MÍSTO ODESLÁNÍ / DNE
Plzeň / 22. 2. 2024

Vyjádření k žádosti o souhlas s činností a/nebo s umístěním stavby v ochranném pásmu zařízení distribuční soustavy

Dobrý den,

reagujeme na váš požadavek ze dne 20. 2. 2024 týkající se vydání souhlasu s činností a/nebo umístěním stavby v blízkosti zařízení distribuční soustavy, resp. v ochranném pásmu zařízení distribuční soustavy (dále jen „zařízení“) v našem majetku.

Stavba a/nebo s ní související činnost na pozemku parcelní číslo 65/79+PD v katastrálním území Neštědvice vedena pod názvem „Nasvícení oranžových přechodů, Seifertova ul., Ústí nad Labem“ se nachází v blízkosti zařízení distribuční soustavy, resp. zasahuje do ochranného pásma zařízení **kabelového vedení NN** v našem majetku.

S činností a/nebo umístěním stavby v blízkosti zařízení distribuční soustavy, resp. v ochranném pásmu předmětného zařízení souhlasíme za těchto podmínek:

1. V předstihu, bude, kabelové vedení NN vytyčeno, zjištěna jeho hloubka a přesné umístění. Stavba - Nasvícení oranžových přechodů - Seifertova ul., na ppč. 65/79+PD k.ú. Ústí nad Labem- Neštědvice, včetně dalších doplňkových staveb (nové VO stožáry s výložníky), musí být umístěny tak, že nejbližší hrana bude při souběhu vzdálena alespoň 1 m od trasy kabelu NN. Musí být zachovány hloubky a krytí stávajících kabelů NN a dodrženy podmínky pro jejich uložení podle uvedených ČSN a PNE. Před ukončením stavby, budeme včas vyzváni k provedení kontroly uložení a proveden zápis do stavebního deníku zástupcem ČEZ Distribuce, a. s., oddělení Sítě (požádáním prostřednictvím infolinky 800 850 860, případně na www.cezdistribuce.cz/dip).
2. Podmínkou pro zahájení činnosti v blízkosti zařízení distribuční soustavy, resp. v ochranném pásmu je platné sdělení o existenci zařízení v majetku společnosti ČEZ Distribuce, a. s., pro výše uvedené zájmové území, které získáte prostřednictvím Geoportálu (geoportal.cezdistribuce.cz), při dodržení podmínek uvedených ve sdělení a v tomto vyjádření.
3. Místa křížení a souběhy ostatních zařízení a staveb se zařízeními energetickými, komunikačními sítěmi pro elektronickou komunikaci nebo zařízeními technické infrastruktury musí být vyprojektovány a provedeny v souladu s platnými normami a předpisy, zejména s ČSN 33 2000-5-52, ČSN EN 50110-1, ČSN EN 50341-1, ČSN 73 6005, ČSN 33 3320 a PNE 33 0000-6, PNE 33 3301, PNE 34 1050.
4. V případě nadzemního vedení NN (nízké napětí) budou pro stavby a konstrukce dodrženy odstupové vzdálenosti uvedené v PNE 33 3302 a hranu výkopu doporučujeme při realizaci stavby umístit min. 1 m od základové části podpěrného bodu.
5. Při realizaci stavby a/nebo provádění související činnosti nesmí dojít v žádném případě k nebezpečnému

ČEZ Distribuce, a. s.

Děčín - Děčín IV-Podmokly, Teplická 874/8, PSČ 405 02 | IČO: 24729035, DIČ: CZ24729035 |
zapsaná v obchodním rejstříku vedeném Krajským soudem v Ústí nad Labem, sp. zn. B 2145 |
bezplatná linka: 800 850 860, e-mail: info@cezdistribuce.cz, www.cezdistribuce.cz |
zasílací adresa: ČEZ Distribuce, a. s., Plzeň, Guldenerova 2577/19, PSČ 326 00

Otočte prosím

přiblížení osob, věcí, zařízení nebo mechanismů a strojů k živým částem pod napětím, tj. musí být dodržena minimální vzdálenost 1 m od živých částí zařízení nn, 2 m od vedení VN (vysoké napětí) a 3 m od vedení VVN (velmi vysoké napětí) dle PNE 33 0000-6 s vazbou na ČSN EN 50110-1, pokud není větší vzdálenost stanovena v jiném předpisu (např. ČSN ISO 12480-1). V případě, že nebude možné tuto vzdálenost dodržet, je žadatel povinen požádat o vypnutí předmětného elektrického zařízení, případně o dočasné zaizolování vodičů nn.

6. Pracovníci provádějící práce budou prokazatelně poučeni o nebezpečí, které hrozí při nedodržení bezpečnostních předpisů. S ohledem na provádění prací v blízkosti zařízení distribuční soustavy, resp. v ochranném pásmu upozorňujeme na možnost nebezpečných vlivů od elektrického zařízení. Opatření proti těmto vlivům je na straně žadatele, dodavatele prací nebo jimi pověřených osobách. ČEZ Distribuce, a. s., nepřevzme žádnou zodpovědnost za případné škody, které vzniknou následkem poruchy nebo havárie elektrického zařízení za nepředvídaných okolností nebo nedodržením výše uvedených podmínek.
7. Stavbou nebude narušeno stávající uzemnění nadzemního vedení ani statika podpěrných bodů. Nebude-li možné toto dodržet je nutné situaci řešit formou přeložky zařízení distribuční soustavy ve smyslu § 47 zákona č. 458/2000 Sb., v platném znění.
8. V případě činnosti a/nebo stavby v blízkosti elektrického vedení, resp. v ochranném pásmu bude dotčený prostor ze všech stran možného přístupu/vjezdu po celou dobu realizace viditelně označen výstražnou cedulí.
9. Umístěním stavby nesmí dojít ke ztížení přístupu našich pracovníků a pracovníků námi pověřených firem k zařízení v majetku společnosti ČEZ Distribuce, a. s. Při případné úpravě povrchu nesmí dojít ke změně výškové nivelity země oproti současnému stavu.
10. Musí být dodrženy Podmínky pro práce v ochranných pásmech zařízení, které jsou v platném znění k dispozici na www.cezdistribuce.cz, popř. jsou součástí vydaného sdělení o existenci zařízení v majetku společnosti ČEZ Distribuce, a. s.
11. Dojde-li k obnažení podzemního vedení nebo k poškození energetického zařízení, sítě pro elektronickou komunikaci nebo zařízení se sítí pro elektronickou komunikaci související nebo zařízení technické infrastruktury ve vlastnictví ČEZ Distribuce, a. s., nahláste nám prosím tuto skutečnost bezodkladně jako poruchu na bezplatnou linku 800 850 860. Poškození nebo mimořádné události způsobené na zařízení žadatelem, dodavatelem prací nebo jimi pověřenými osobami budou opraveny na náklady viníka. Zahrnutí obnažených, případně poškozených částí podzemního vedení může být provedeno pouze po souhlasu vydaném společností ČEZ Distribuce, a. s.
12. Toto vyjádření se nevztahuje na zařízení v majetku společností ČEZ ICT Services, a. s., a Telco Pro Services, a. s.

Toto vyjádření pozbývá platnosti, nebude-li činnost a/nebo stavba zahájena do 1 roku od udělení souhlasu.

Vyhrazujeme si právo kdykoli souhlas odvolat, zjistíme-li, že podmínky stanovené v tomto vyjádření nejsou dodrženy. Pokud zjištěné nedostatky nebyly odstraněny ani na základě písemné výzvy ve stanoveném termínu, je žadatel povinen uvést ochranné pásmo do původního stavu a zdržet se provozování jakékoli činnosti, kterou zákon výslovně zakazuje.

S pozdravem


Ing. Roman Válek

Vedoucí odboru Specializovaná obsluha
ČEZ Distribuce, a. s.

Váš požadavek související s distribucí elektrické energie můžete vyřídit přes Distribuční portál (www.cezdistribuce.cz/dip) nebo mobilní aplikaci PROUD (ke stažení na www.cezdistribuce.cz/proud).





PS projekty spol. s r. o.	
přijato dne: 26.2.24	pod č. 106
přiděleno k vyřízení: DUN6 THY	přílohy:
pozn. 23-48	

PRO SPOLEČNÉ ZÁŽITKY

31

Vyřizuje: Dundáček Petr

E-mail: petr.dundacek@t-mobile.cz

PS projekty spol. s r. o.
Ing. Koubková
Revoluční 5
41501 Teplice

Naše značka: E08813/24

V Praze dne: 22.2.2024

**Vyjádření a stanovení podmínek pro udělení souhlasu s umístěním stavby v ochranném pásmu
sítě technické infrastruktury (TI) společnosti T-Mobile Czech Republic a.s.**

Vydané podle § 101 ZÁKONA Č. 127/2005 Sb., o elektronických komunikacích a o změně některých souvisejících zákonů (zákon o elektronických komunikacích – dále jen ZEK), ve znění pozdějších předpisů a §161 zákona č. 183/2006 Sb., o územním plánování a stavebním řádu (stavební zákon) či dle dalších příslušných právních předpisů

Věc: Nasvícení oranžových přechodů, Seifertova ul., Ústí nad Labem

Stupeň: Územní souhlas

Na základě předložených projektových podkladů dáváme **souhlasné stanovisko k vydání Územního souhlasu / rozhodnutí (Stavebního povolení) a následně souhlas s realizací stavby.**

Dle předložených dokladů nedojde ke kolizi s technickou infrastrukturou společnosti **T-Mobile Czech Republic a.s.**

Toto stanovisko má platnost 1 rok a nelze prodloužit. Po uplynutí platnosti zadejte žádost o nové stanovisko na:
<https://ochranasiti.t-mobile.cz/vyjadreni/>

T-Mobile
T-Mobile Czech Republic a.s.
Tomáčkova 2144/1
149 00 Praha 4
IČ 649 49 681, DIČ CZ64949681

Ochrana sítí
Technologický úsek

V další komunikaci nebo požadavku doplňujících dotazů, uvádějte do „Předmětu“ e-mailu vždy číslo jednací.



Příloha č. 1

Rekapitulace žádosti o vyjádření k existenci sítě elektronických komunikací

Číslo žádosti: **E08813/24**
Název stavby /akce: **Nasvícení oranžových přechodů, Seifertova ul., Ústí nad Labem**
Datum podání žádosti: **13.2.2024**
Důvod žádosti: **Územní souhlas**
Popis jiného důvodu žádosti:
Poznámka:

Žadatel

Firma / organizace: **PS projekty spol. s r. o.**
IČ: **25423126**
DIČ:
Kontaktní osoba: **Ing. Koubková**
Adresa: **Revoluční 5**
Město / obec: **Teplice**
PSČ: **41501**
Stát:
E-mail: **jitka.koubkova@psprojekty.cz**
Telefonní číslo: **725873295**

Stavebník

Firma / organizace: **Statutární město Ústí nad Labem**
Kontaktní osoba: **Rostislav Opletal**
Adresa: **Velká Hradební 2336/8, Ústí nad Labem-centrum, 40001 Ústí nad Labem**
Město / obec: **Ústí nad Labem**
PSČ: **40001**
Stát:
E-mail: **rostislav.opletal@mag-ul.cz**
Telefonní číslo: **601156913**

Stavba

Výška nad terénem (metry): **10 m**
Projektant: **PS projekty spol. s r. o.**
Druh stavby: **Technická infrastruktura - elektrická síť, datová síť, veřejné osvětlení**
Hodnota projektu: **0 mil. Kč**
Měsíc zahájení stavby:
Měsíc ukončení stavby:

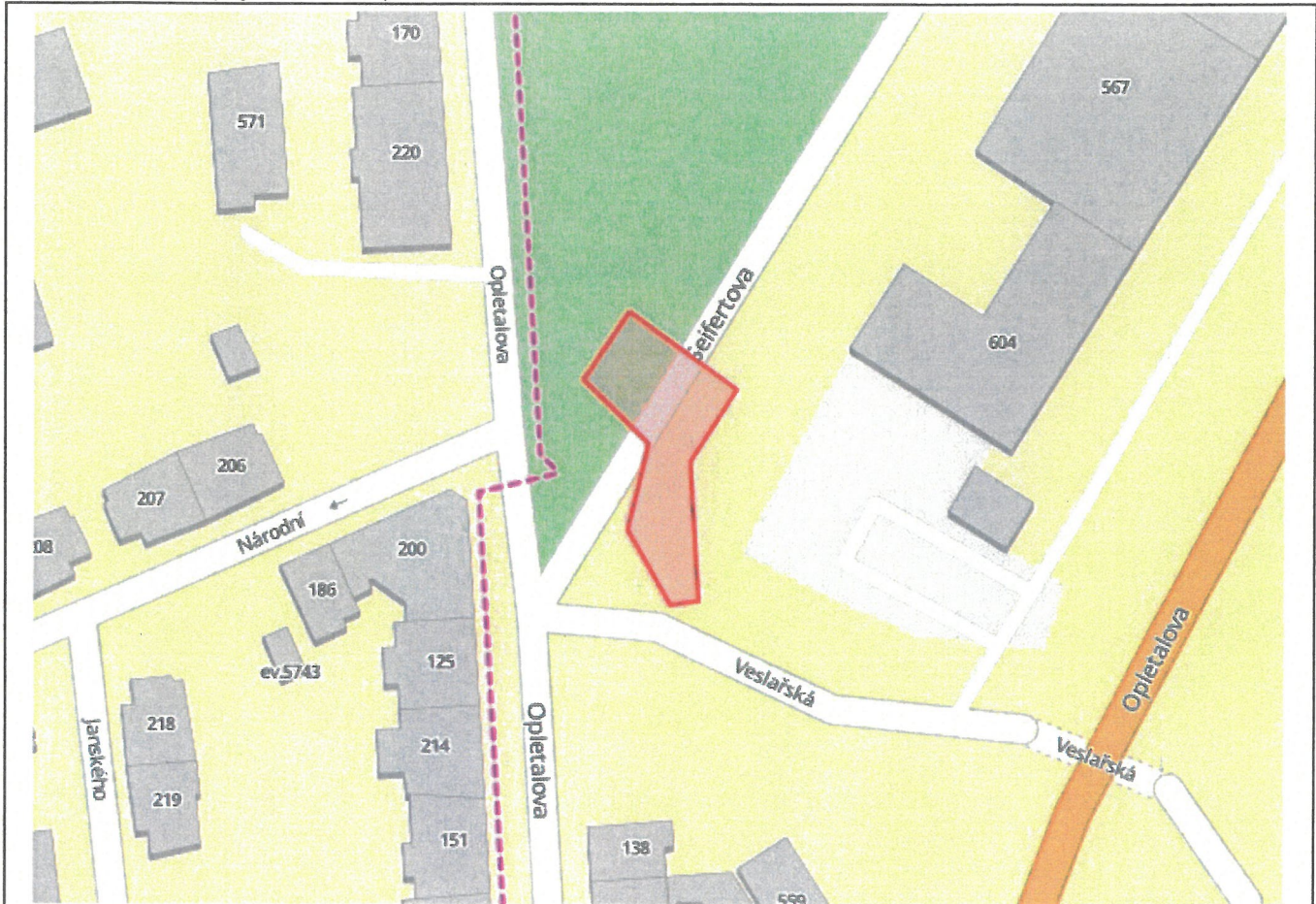
Odeslání stanoviska

E-mail: **jitka.koubkova@psprojekty.cz**















Příloha č. 2

Situační plánek

Zájmová oblast (zájmové oblasti) zadaná žadatelem



Legenda:

	Optické trasy TMCZ 1		Optické trasy sítě PASNET		Elektro trasy NN		
	Optická technologie TMCZ 1		Optická technologie sítě PASNET		Elektro technologie NN		
	Základnové stanice		Základnové stanice s elektropřípojkou		Základnové stanice s plánované		Body sítě
Druhy sítí:							
	Geodeticky zaměřené		Přibližný průběh		Plánovaný průběh		Nadzemní vedení

Geometrie zájmové oblasti (zájmových oblastí) žádosti ve formátu WKT a souřadnicovém systému S-JTSK. Zkopírováním textu lze geometrii zobrazit v jakémkoli softwaru podporujícím formát WKT.

POLYGON((-756241.411843972 -975570.816251746,-756228.44508045 -975583.351722255,-756236.021544624 -975592.207810015,-756237.552146936 -975611.089336902,-756241.386334103 -975611.118159044,-756245.771006854 -975600.182555053,-756241.307836698 -975588.974754094,-756248.908607679 -975579.110652808,-756241.411843972 -975570.816251746))



TEPLÁRENSKÁ

ČISTÁ
ENERGIE
ZÍTKA

32

Přijato dne: 26.2.24		pod č. 205
přiloženo k vyřízení: DUGTHY		přílohy:
pozn. 23-48		

PS projekty spol. s r.o.

Ing. Koubková

14. října č.p. 291/4

415 01 Teplice - Trnovany

ŽÁDOST ZE DNE

NAŠE ZNAČKA

VYŘIZUJE / Kontakt

Datum vyřízení

13.02.2024

2024/11/5641/DHAV

Havel Dominik / +420 606 483 829

21.2.2024

dominik.havel@cez.cz

Vyjádření ČEZ Teplárenská, a.s.

Název akce: Nasvícení oranžových přechodů, Seifertova, Ústí nad Labem

Důvod žádosti: Územní a stavební řízení

ČEZ Teplárenská, a.s. – Výrobní a provozní jednotka Sever, odbor výroby a provozu rozvodů tepla Ústí nad Labem (dále ČEZ TAS) obdržela Vaši žádost o vyjádření ke stavbě Nasvícení oranžových přechodů, Seifertova, Ústí nad Labem - Oranžový přechod pro chodce na p.p.č. 1130, 8, 5261/1, 4400/400 a 4252/1. Spolu s žádostí jsme obdrželi část projektové dokumentace a_pruvodni_zprava, b_souhrnna_techicka_zprava, c.4_koordinacni_situacni_vykres_io_202.

Tato stavba bude realizovaná v ochranném pásmu veřejné teplárenské sítě ČEZ Teplárenská, a.s. - VaPJ Sever-odb. VaP RT Ústí nad Labem (dále jen názvy tepelných rozvodů ČEZ TAS). Součástí této stavby je zbudování nového svítidla na stávající trakční stožár. Navrhované řešení se nachází v ochranném pásmu s vedením tepelné sítě ČEZ TAS. V zájmovém území se nachází TN Neštěmice DN 400/150, o vysoké teplotě a tlaku média, uložený v bezkanálovém provedení v pískovém loži o hloubce cca 120 cm.


Dle zaslané dokumentace by se neměla stavba dotknout tepelné sítě. Je potřeba dbát zvýšené opatrnosti a budeme přizváni k dokumentaci podmínek na stavbě.

Podmínky pro provádění stavebních činností a terénních úprav v ochranném pásmu zařízení pro rozvod tepla.

- 1) Dokumentace předkládaná jako podklad pro vydání našeho stanoviska k územnímu řízení musí být zpracována v souladu se zákonem č. 283/2021 Sb. stavební zákon, v platném znění. Jedno vyhotovení předložené projektové dokumentace si ponecháme pro vlastní potřebu.
- 2) Dojde-li plánovanou výstavbou ke změně využití pozemkových parcel, na kterých je uloženo stávající zařízení pro rozvod tepla, musí být před vydáním našeho souhlasu k územnímu řízení podepsán souhlas se záznamem existujícího věcného břemene do katastru nemovitostí s vlastníkem pozemků. V případě, že žádá o změnu rozsahu VB zajistí žadatel vklad do KN.
- 3) Při návrhu umístění stavby je nutné respektovat ochranné pásmo teplárenského zařízení, stanovené zákonem č. 458/2000 Sb., § 87, ve kterém nesmí být umístěny žádné stavby ani vzrostlá zeleň. Šířka

ČEZ Teplárenská, a.s.

sídlo: Duhová 1444/2, 140 00 Praha, IČO: 27309941, DIČ: CZ27309941,
společnost zapsána v obchodním rejstříku vedeném u Městského soudu v Praze pod sp. zn. B 17910
korespondenční adresa: Teplická 874/8, 405 49 Děčín IV,
e-mail: cezteplarenska@cez.cz, www.cezteplarenska.cz



ochranného pásma je stanovena zákonem č. 458/2000 Sb., a vymezena svislými rovinami vedenými po obou stranách zařízení na výrobu či rozvod tepla ve vodorovné vzdálenosti měřené kolmo k tomuto zařízení, která činí 2,5 m. Podél hranice ochranného pásma zařízení pro rozvod tepla musí být zachován manipulační pruh v minimální šíři 5 m, který je nezbytný pro zajištění provozu, oprav a údržby tohoto zařízení.

Objekty trvalého charakteru nesmí žádnou svojí částí zasahovat do výše uvedeného manipulačního pruhu. Ploty spojené se zemí pevným základem je nutné umísťovat min. ve vzdálenosti 5 m od vnější hranice ochranného pásma a ploty bez základů lze umístit na hranici ochranného pásma.

- 4) Veškerá místa křížení zařízení pro rozvod tepla je nezbytné řešit v souladu s ČSN 73 6005.
- 5) Výkopové a bourací práce v ochranném pásmu tepelného rozvodu musí být prováděny ručně bez mechanizace. Nesmí být poškozeno těleso topného kanálu. Topný kanál není samonosný a při souběhu i křížení musí být velmi dobře zabezpečen proti sesunutí nebo prolomení. U bezkanálového vedení je potrubí uloženo v jemném pískovém loži, které nesmí být narušeno nebo znečištěno žádnými příměsemi.
- 6) Je-li nezbytné křížení zařízení pro rozvod tepla a jeho ochranného pásma inženýrskými sítěmi, musí být křížení provedeno kolmo mimo místa šachet, lomů a kompenzátorů. Křížující zařízení musí být uloženo v ocelové nebo provozovatelem rozvodu tepla odsouhlasené chráničce přesahující zařízení pro rozvod tepla oboustranně minimálně 1 m. Chránička musí být uložena minimálně 0,5 m od zařízení pro rozvod tepla.
- 7) V případě, že je nezbytné křížit zařízení pro rozvod tepla větším množstvím inženýrských sítí požadujeme tyto uložit v chráničkách (viz. bod 4) do společného koridoru.
- 8) Je-li nezbytné křížení zařízení pro rozvod tepla a jeho ochranného pásma pozemní komunikací, musí být křížení provedeno kolmo mimo místa šachet, lomů a kompenzátorů. Zařízení pro rozvod tepla musí být uloženo do ocelové chráničky s kluzným vedením po 120°. Chráničky je nutné zakončit kontrolní a z jedné strany montážní šachtou dle provozovatelem rozvodu tepla odsouhlasené projektové dokumentace.
- 9) Pokud musí být trasy inženýrských sítí a komunikací navrhovány souběžně se zařízením rozvodu tepla, musí být umístěny alespoň v takové vzdálenosti, aby se ochranná pásma obou sítí vzájemně nepřekrývala.
- 10) Pokud si provádění stavby vyžádá odstávku zařízení rozvodu tepla, je nutné respektovat zákon č. 458/2000 Sb., a vyhlášku č. 194/2007 Sb. Odstávka musí být provedena mimo topnou sezónu (viz. vyhláška č. 194/2007 Sb.) při splnění podmínek uvedených v zákoně č. 458/2000 Sb., § 76, odst. 4 (ohlašovací povinnost) a za předpokladu, že zhotovitel uhradí objednateli náklady s ní spojené. V případě přepojování v době plánované letní odstávky (tj. v červenci nebo v srpnu) nebudou náklady s ní spojené účtovány.
- 11) Potrubí rozvodu tepla může být v provozu celoročně. Narušení těsnosti jakéhokoliv potrubí je zdraví a životu nebezpečné z důvodu vysokých teplot a tlaků média.

Podmínky, pro realizaci stavby, které budou uvedeny ve stavebním řízení:

- 1) Stavebník musí minimálně pět pracovních dnů předem oznámit technikovi příslušné provozní oblasti rozvodu tepla odb. VaP RT Ústí n. L. (oblastní technik p. **Havel Dominik**, tel.: **+420 606 483 829**) termín zahájení prací. Na základě tohoto oznámení bude stavebníkovi, v souladu s § 87, odst. 4 zákona č. 458/2000 Sb., vydán souhlas s prováděním prací v ochranném pásmu zařízení pro rozvod tepla včetně stanovení prováděcích podmínek.
- 2) Stavebník musí na své náklady před zahájením prací zajistit přesné vytyčení zařízení pro rozvod tepla a následně prokazatelně seznámit s jeho polohou pracovníky, kteří budou stavební práce provádět. V případě nejasností ověří přesnou polohu zařízení ručně kopanou sondou.
- 3) Výkopové práce v místech křížení zařízení pro rozvod tepla musí být prováděny ručně a to:
 - a) ve vzdálenosti 1 m oboustranně od vnější hrany tělesa topného kanálu,
 - b) ve vzdálenosti 2,5 m oboustranně od hrany vnější izolace u zařízení v bezkanálovém provedení.



- 4) Místa křížení musí být před zahrnutím zkontrolována a písemně předána technikovi ČEZ Teplárenská, a.s. popř. jím pověřenému zaměstnanci.
- 5) Budeme neprodleně přizváni ke každému obnažení našeho zařízení, včetně provádění každé sondy. Pokud bude odhaleno poškození našeho zařízení bez naší přítomnosti, budeme nuceni předpokládat, že poškození způsobila stavba.
- 6) Po ukončení stavby – nejpozději do její kolaudace bude předáno technikovi ČEZ Teplárenská, a.s. popř. jím pověřenému zaměstnanci geodetické zaměření stavby, která se nachází v ochranném pásmu zařízení pro rozvod tepla v elektronické podobě zpracované dle podmínek umístěných na geoportal.cezteplarenska.cz

Osobní údaje subjektu údajů jsou zpracovávány v souladu s relevantními českými a evropskými právními předpisy. Bližší informace týkající se zpracovávání osobních údajů jsou uvedeny na webových stránkách ČEZ Teplárenská, a.s. <https://www.cezteplarenska.cz/cs/o-spolecnosti/informace-o-zpracovani-osobnich-udaju> příp. mohou být poskytnuty od ČEZ Teplárenská, a.s. na základě žádosti subjektu údajů. Proti zpracování osobních údajů na základě oprávněných zájmů ČEZ Teplárenská, a.s. máte právo kdykoli podat námitku.

Stavba bez dalších podmínek.

Platnost našeho vyjádření je jeden rok ode dne vystavení.
V Ústí nad Labem dne 21. 02. 2024

S pozdravem

Ing. Jiří Gruber
Vedoucí odb. VaP RT Ústí n. L.
jiri.gruber@cez.cz
+420 606 641 219



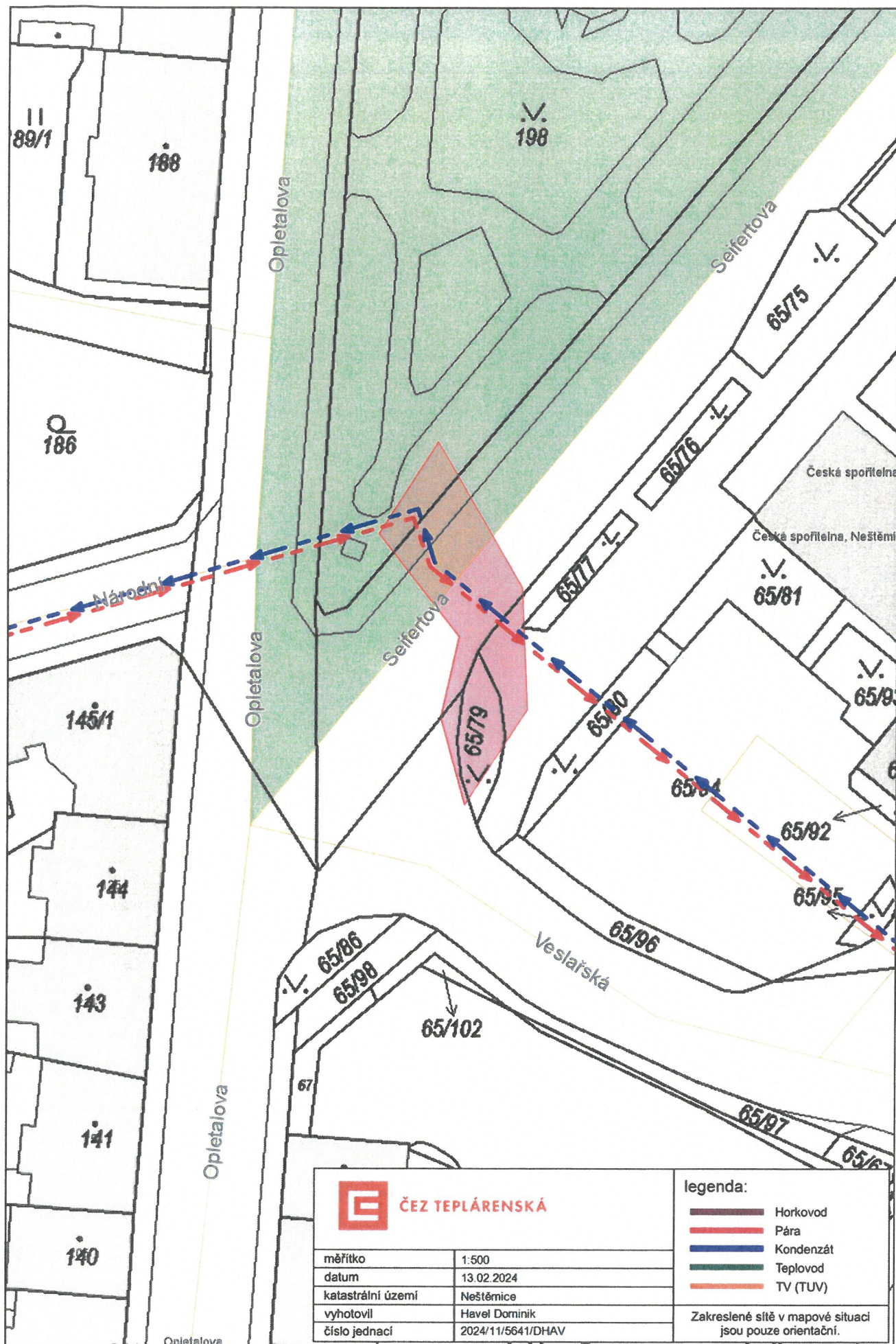
ČEZ Teplárenská, a.s.
Duhová 1444/2
140 00 Praha
IČO: 273 09 941
(6)

Přílohy:

- 1) Mapová situace
- 2) Dotčené katastrální území a parcely

Přehled dotčených katastrálních území a parcel

Kód katastrálního území	Katastrální území	Parcelní číslo
703869	Neštějnice	8
703869	Neštějnice	65/77
703869	Neštějnice	65/78
703869	Neštějnice	65/79
703869	Neštějnice	76/3
703869	Neštějnice	198



PS projekty spol. s r. o.	
přijato dne: 26.2.24	pod č. 204
přeloženo k vyřízení: DONG THY	přílohy:
pozn. 23-40	

PS projekty spol. s r. o.

NAŠE ZNAČKA
0102088441VYŘÍZENO DNE
20.02.2024

Sdělení o existenci energetického zařízení, sítě pro elektronickou komunikaci nebo zařízení technické infrastruktury v majetku společnosti ČEZ Distribuce, a. s., pro akci:

Nasvícení oranžových přechodů - Seifertova ul., Ústí nad Labem

Vážený zákazníku,

Na základě Vaší žádosti 0102088441 ze dne 20.02.2024 Vám zasíláme sdělení o existenci energetického zařízení, sítě pro elektronickou komunikaci nebo zařízení technické infrastruktury v majetku společnosti ČEZ Distribuce, a. s., ve Vámi vymezeném zájmovém území.

Dovolujeme si Vás upozornit, že **sdělení nenahrazuje** vyjádření provozovatele distribuční soustavy k projektové dokumentaci pro územní nebo stavební řízení, k připojení nového odběru, zdroje elektrické energie nebo k navýšení rezervovaného příkonu a výkonu a s výjimkou havárií ani souhlas s činností v ochranném pásmu.

Toto sdělení je platné do 20.08.2024 a je jedním z podkladů pro zpracování projektové dokumentace, pokud je taková dokumentace zpracovávána.

V majetku ČEZ Distribuce, a. s., se na Vámi uvedeném zájmovém území nachází nebo ochranným pásmem zasahuje energetické zařízení typu:

	síť NN	síť VN	síť VVN
Podzemní síť	střet		
Nadzemní síť			

Stanice	
---------	--

V majetku ČEZ Distribuce, a. s., se na Vámi uvedeném zájmovém území nachází nebo ochranným pásmem zasahuje síť pro elektronickou komunikaci typu:

	síť pro elektronickou komunikaci
Podzemní síť	
Nadzemní síť	

Zařízení technické infrastruktury zahrnuje zejména vodovodní, kanalizační a plynové přípojky pro objekty ČEZ Distribuce a. s., a dále pak další podzemní a nadzemní zařízení sloužící pro provoz distribuční sítě. V majetku ČEZ Distribuce, a. s., se na Vámi uvedeném zájmovém území nachází nebo ochranným pásmem zasahuje zařízení technické infrastruktury:

	zařízení technické infrastruktury
Nadzemní nebo podzemní	

Energetické zařízení (mimo nadzemních sítí NN), zařízení sítě pro elektronickou komunikaci a zařízení technické infrastruktury je chráněno ochranným pásmem podle § 46 zákona č. 458/2000 Sb., o podmínkách podnikání a o výkonu státní správy v energetických odvětvích a o změně některých zákonů (energetický zákon), ve znění pozdějších předpisů. Přibližný průběh tras energetických zařízení, sítě pro elektronickou komunikaci (v trase kabelového vedení může být uloženo několik kabelů energetických i komunikačních) a tras zařízení technické infrastruktury zasíláme v příloze tohoto dopisu.

V případě existence podzemních energetických zařízení, sítě pro elektronickou komunikaci nebo zařízení technické infrastruktury je povinností stavebníka alespoň 14 dní před započítím zemních prací požádat telefonicky na 800 850 860 nebo e-mailem na info@cezdistribuce.cz o tzv. **vytyčení trasy podzemního zařízení**, sítě pro elektronickou komunikaci nebo zařízení technické infrastruktury. O vytyčení lze požádat pouze na základě vydaného sdělení o existenci energetického zařízení, sítě pro elektronickou komunikaci nebo zařízení technické infrastruktury, a to (mimo havárií) nejpozději 30 dní před koncem jeho platnosti.

Dojde-li k obnažení podzemního vedení nebo k poškození energetického zařízení, sítě pro elektronickou komunikaci nebo zařízení se sítí pro elektronickou komunikaci související nebo zařízení technické infrastruktury ve vlastnictví ČEZ Distribuce, a. s., nahlaste nám prosím tuto skutečnost bezodkladně jako poruchu na bezplatnou linku 800 850 860.

Pokud uvažovaná akce nebo činnost zasáhne do ochranného pásma nadzemních vedení, trafostanic nebo sítě pro elektronickou komunikaci, popř. bude po vytyčení zjištěno, že zasahuje do ochranného pásma podzemních energetických zařízení nebo zařízení pro elektronickou komunikaci, je nutné písemně požádat společnost ČEZ Distribuce, a. s., o souhlas s činností v ochranném pásmu (formulář je k dispozici na www.cezdistribuce.cz v části Formuláře / Činnosti v ochranných pásmech, kontaktní údaje pro podání Vaší žádosti naleznete v zápatí). Jestliže uvažovaná akce vyvolá potřebu dílčí změny trasy vedení nebo přemístění některých prvků energetického zařízení nebo sítě pro elektronickou komunikaci včetně souvisejícího zařízení, je nutné včas společnost ČEZ Distribuce, a. s., požádat o přeložku zařízení podle § 47 energetického zákona.

Zároveň Vás upozorňujeme, že v zájmovém území se může nacházet také energetické zařízení, síť pro elektronickou komunikaci nebo zařízení technické infrastruktury, které není v majetku společnosti ČEZ Distribuce, a. s.

V souvislosti s výše uvedeným si Vás dovoluujeme upozornit, že uvedené sdělení včetně jeho příloh obsahuje skutečnosti tvořící obchodní tajemství společnosti ČEZ Distribuce, a. s. Poskytnuté informace jsou dále také důvěrnými informacemi a obchodně citlivými informacemi společnosti ČEZ Distribuce, a. s. Z výše uvedených důvodů si Vás proto společnost ČEZ Distribuce, a. s., dovoluje upozornit, že s poskytnutými informacemi je potřeba nakládat dle platných právních předpisů, v opačném případě se vystavujete postihu ve smyslu platné právní úpravy. V této souvislosti si Vás dále dovoluujeme upozornit, že požadované informace nesmí být předány, sděleny, využity, zpřístupněny, či jiným způsobem postoupeny na jakoukoli třetí osobu bez předchozího prokazatelného souhlasu společnosti ČEZ Distribuce, a. s. Informace o existenci energetického zařízení, sítě pro elektronickou komunikaci a zařízení technické infrastruktury mohou být využity pouze pro účel, pro který byly vyžádány.

S pozdravem

ČEZ Distribuce, a. s.

Děčín, Děčín IV-Podmokly

Teplická 874/8

PSČ 405 02

IČ: 24729035

Přílohy

1. Situační výkres zájmového území
2. Podmínky pro provádění činností v ochranných pásmech energetických zařízení, sítě pro elektronickou komunikaci a zařízení technické infrastruktury

PODMÍNKY PRO PROVÁDĚNÍ ČINNOSTÍ V OCHRANNÝCH PÁSMECH PODZEMNÍCH VEDENÍ

Ochranné pásmo podzemních vedení elektrizační soustavy do 110 kV vč. a vedení řídící, měřicí a zabezpečovací techniky je stanoveno v § 46 odst. 5 zákona č. 458/2000 Sb., o podmínkách podnikání a o výkonu státní správy v energetických odvětvích a o změně některých zákonů (energetický zákon), ve znění pozdějších předpisů, a činí 1 metr po obou stranách krajního kabelu (energetického nebo pro elektronickou komunikaci) kabelové trasy, nad 110 kV činí 3 metry po obou stranách krajního kabelu.

V ochranném pásmu podzemního vedení je podle § 46 odst. 8 a 10 energetického zákona zakázáno:

- a) zřizovat bez souhlasu vlastníka těchto zařízení stavby či umisťovat konstrukce a jiná podobná zařízení, jakož i uskladňovat hořlavé a výbušné látky,
- b) provádět bez souhlasu vlastníka zemní práce,
- c) provádět činnosti, které by mohly ohrozit spolehlivost a bezpečnost provozu těchto zařízení nebo ohrozit život, zdraví či majetek osob,
- d) provádět činnosti, které by znemožňovaly nebo podstatně znesnadňovaly přístup k těmto zařízením,
- e) vysazovat trvalé porosty a přejíždět vedení mechanizmy o celkové hmotnosti nad 6 tun.

Pokud stavba nebo stavební činnost zasahuje do ochranného pásma podzemního vedení, je třeba požádat o písemný souhlas vlastníka nebo provozovatele tohoto zařízení na základě § 46 odst. 8 a 11 energetického zákona.

V ochranných pásmech podzemních energetických vedení a sítí pro elektronickou komunikaci je třeba dále dodržovat následující podmínky:

1. Dodavatel prací musí před zahájením prací zajistit vytýčení podzemního zařízení a prokazatelně seznámit pracovníky, jichž se to týká, s jejich polohou a upozornit na odchylky od výkresové dokumentace.
2. Výkopové práce do vzdálenosti 1 metr od osy (krajního) kabelu musí být prováděny ručně.
3. Zemní práce musí být prováděny v souladu s ČSN 73 6133 Návrh a provádění zemního tělesa pozemních komunikací a při zemních pracích musí být dodrženo Nařízení vlády č. 591/2006 Sb., bližších minimálních požadavcích na bezpečnost a ochranu zdraví při práci na staveništích.
4. Místa křížení a souběhy ostatních zařízení a staveb se zařízeními energetickými, komunikačními sítěmi pro elektronickou komunikaci nebo zařízeními technické infrastruktury musí být vyprojektovány a provedeny v souladu s platnými normami a předpisy, zejména s ČSN 33 2000-5-52, ČSN EN 50110-1, ČSN EN 50341-1, ČSN 73 6005 a PNE 33 0000-6, PNE 33 3301, PNE 34 1050.
5. Dodavatel prací musí oznámit příslušnému provozovateli distribuční soustavy zahájení prací minimálně 3 pracovní dny předem.
6. Při potřebě přejíždění trasy podzemních vedení nebo podzemních zařízení vozidly nebo mechanizmy je třeba po dohodě s vlastníkem provést dodatečnou ochranu proti mechanickému poškození.
7. Manipulovat s obnaženými kabely pod napětím je možné pouze se souhlasem vlastníka. Odkryté zařízení sítě pro elektronickou komunikaci včetně ochranné trubky (HDPE apod.) musí být řádně zabezpečeno při práci i proti poškození nepovolanou osobou.
8. Před záhozem kabelové trasy musí být zástupce vlastníka kabelu / ochranné trubky vyzván ke kontrole uložení. Pokud toto organizace provádějící zemní práce neprovede, vyhrazuje si provozovatel distribuční soustavy právo nechat inkriminované místo znovu odkryt.
9. Při záhozu musí být zemina pod kabely řádně udusána, kabely zapískovány a provedeno krytí proti mechanickému poškození. Podkopané kabely sítě elektronické komunikace budou podloženy ve vzdálenosti 1,5 m a zemina pod podloženkami musí být řádně upěchována. Pro zavěšení kabelu nebude použito sousedních kabelů nebo potrubí. Kabelové spojky budou uloženy vodorovně na můstku. Při práci s vysazováním a podkládáním kabelů stavebník včas vyzve k přítomnosti pracovníka pověřeného společností ČEZ Distribuce, a. s.
10. Bez předchozího souhlasu je zakázáno snižovat nebo zvyšovat vrstvu zeminy nad kabelem.
11. Každé poškození zařízení provozovatele distribuční soustavy musí být okamžitě nahlášeno na bezplatnou linku ČEZ Distribuce 800 850 860, která je Vám k dispozici 24 hodin denně, 7 dní v týdnu.
12. Ukončení stavby musí být neprodleně ohlášeno příslušnému provoznímu útvaru.
13. Po dokončení stavby provozovatel distribuční soustavy nesouhlasí s vyhlášením ochranného pásma nových rozvodů, které jsou budovány, protože se již jedná o práce v ochranném pásmu zařízení provozovatele distribuční soustavy. Případné opravy nebo rekonstrukce na svém zařízení nebude provozovatel distribuční soustavy provádět na výjimku z ochranného pásma nebo na základě souhlasu s činností v tomto pásmu.

Případné nedodržení uvedených podmínek bude řešeno příslušným stavebním úřadem nebo nahlášeno Energetickému regulačnímu úřadu jako správní delikt ve smyslu příslušného ustanovení energetického zákona spočívající v porušení zákazu provádět činnosti v ochranných pásmech dle § 46 uvedeného zákona.

PODMÍNKY PRO PROVÁDĚNÍ ČINNOSTÍ V OCHRANNÝCH PÁSMECH NADZEMNÍCH VEDENÍ

Ochranné pásmo nadzemního vedení distribuční soustavy podle § 46 odst. 3 zákona č. 458/2000 Sb., o podmínkách podnikání a o výkonu státní správy v energetických odvětvích a o změně některých zákonů (energetický zákon), je souvislý prostor vymezený svislými rovinami vedenými po obou stranách vedení ve vodorovné vzdálenosti měřené kolmo na vedení, které činí od krajního vodiče vedení na obě jeho strany:

- a) u napětí nad 1 kV a do 35 kV včetně
 - pro vodiče bez izolace 7 metrů (resp. 10 metrů u zařízení postaveného do 31. 12. 1994, vyjma lesních průseků, kde rozsah ochranného pásma i do uvedeného data činí 7 metrů),
 - pro vodiče s izolací základní 2 metry,
 - pro závěsná kabelová vedení 1 metr;
- b) u napětí nad 35 kV do 110 kV včetně
 - pro vodiče bez izolace 12 metrů (resp. 15 metrů u zařízení postaveného do 31. 12. 1994),
 - pro vodiče s izolací základní 5 metrů;
- c) u zařízení sítí pro elektronickou komunikaci 1 metr od krajního vedení.

Poznámka: Nadzemní vedení nízkého napětí (do 1 kV) není chráněno ochranným pásmem. Při činnostech prováděných v jeho blízkosti (práce v blízkosti) je nutné dodržet vzdálenosti dané ČSN EN 50110-1.

V ochranném pásmu nadzemního vedení je podle § 46 odst. 8 a 9 energetického zákona zakázáno:

1. zřizovat bez souhlasu vlastníka těchto zařízení stavby či umisťovat konstrukce a jiná podobná zařízení, jakož i uskladňovat hořlavé a výbušné látky,
2. provádět bez souhlasu vlastníka zemní práce,
3. provádět činnosti, které by mohly ohrozit spolehlivost a bezpečnost provozu těchto zařízení nebo ohrozit život, zdraví či majetek osob,
4. provádět činnosti, které by znemožňovaly nebo podstatně znesnadňovaly přístup k těmto zařízením,
5. vysazovat chmelnice a nechávat růst porosty nad výšku 3 metry.

Pokud stavba nebo stavební činnost zasahuje do ochranného pásma nadzemního vedení, je třeba požádat o písemný souhlas vlastníka nebo provozovatele tohoto zařízení na základě § 46 odst. 8 a 11 energetického zákona.

V ochranných pásmech nadzemních energetických vedení a sítí pro elektronickou komunikaci je třeba dále dodržovat následující podmínky:

1. Při pohybu nebo pracích v blízkosti elektrického vedení se nesmí osoby, předměty, prostředky nemající povahu jeřábu přiblížit k živým částem vodičů vysokého napětí blíže než 2 metry a u vodičů velmi vysokého napětí blíže než 3 metry (dle PNE 330000-6), pokud není větší vzdálenost stanovena v jiném předpisu (např. ČSN ISO 12480-1).
2. Jeřáby a jim podobná zařízení musí být umístěny tak, aby v kterékoli poloze byly všechny jejich části mimo ochranné pásmo vedení, a musí být zamezeno vymrštění lana.
3. Je zakázáno stavět budovy nebo jiné objekty v ochranných pásmech nadzemních vedení vysokého napětí.
4. Je zakázáno, provádět veškeré pozemní práce, při kterých by byla narušena stabilita podpěrných bodů (sloupů nebo stožárů).
5. Je zakázáno upevňovat antény, reklamy, ukazatele apod. pod, přes nebo přímo na stožáry elektrického vedení.
6. Dodavatel prací musí prokazatelně seznámit své pracovníky, jichž se to týká s ČSN EN 50110-1.
7. Pokud není možné dodržet body č. 1 až 4, je možné požádat příslušný provozní útvar provozovatele distribuční soustavy o další řešení (zajištění odborného dohledu pracovníka s elektrotechnickou kvalifikací dle Vyhlášky č. 50/1978 Sb., vypnutí a zajištění zařízení, zaizolování živých částí apod.), pokud nejsou tyto podmínky již součástí jiného vyjádření ke konkrétní stavbě.
8. V případě požadavku na vypnutí zařízení po nezbytnou dobu provádění prací je nutné požádat minimálně 2 měsíce před požadovaným termínem. V případě vedení nízkého napětí je možné též požádat o zaizolování části vedení.
9. Stavba bude situována tak, aby každá její část včetně dočasných zařízení byla vzdálena nejméně 1,5 m od osy nadzemního zařízení pro elektronickou komunikaci.
10. Do vzdálenosti 1,5 metru od osy nadzemního zařízení pro elektronickou komunikaci nebudou používány mechanismy ohrožující provoz zařízení, skladování materiál, zemina, prováděny postřiky nebo jiná činnost, která by mohla ohrozit provoz zařízení nebo jiného zařízení souvisejícího s nadzemní sítí pro elektronickou komunikaci.

Případné nedodržení uvedených podmínek bude řešeno příslušným stavebním úřadem nebo nahlášeno Energetickému regulačnímu úřadu jako správní delikt ve smyslu příslušného ustanovení energetického zákona, spočívající v porušení zákazu provádět činnosti v ochranných pásmech dle § 46 uvedeného zákona.

PODMÍNKY PRO PROVÁDĚNÍ ČINNOSTÍ V OCHRANNÝCH PÁSMECH ELEKTRICKÝCH STANIC

Ochranné pásmo elektrické stanice je stanoveno v § 46 odst. 6 zákona č. 458/2000 Sb., o podmínkách podnikání a o výkonu státní správy v energetických odvětvích a o změně některých zákonů (energetický zákon), a je vymezeno svislými rovinami vedenými ve vodorovné vzdálenosti:

- a) u venkovních elektrických stanic a dále stanic s napětím větším než 52 kV v budovách 20 metrů vně od oplocení nebo v případě, že stanice není oplocena, 20 metrů od vnějšího líce obvodového zdiva,
- b) u stožárových elektrických stanic a věžových stanic s venkovním přívodem s převodem napětí z úrovně nad 1 kV a menší než 52 kV na úroveň nízkého napětí 7 m od vnější hrany půdorysu stanice ve všech směrech,
- c) u kompaktních a zděných el. stanic s převodem napětí z úrovně nad 1 kV a menší než 52 kV na úroveň nízkého napětí 2 metry od vnějšího pláště stanice ve všech směrech,
- d) u vestavěných el. stanic 1 metr vně od obestavění.

V ochranném pásmu elektrické stanice je podle § 46 odst. 8 a 10 energetického zákona zakázáno:

- 1. zřizovat bez souhlasu vlastníka těchto zařízení stavby či umisťovat konstrukce a jiná podobná zařízení, jakož i uskláňovat hořlavé a výbušné látky,
- 2. provádět bez souhlasu vlastníka zemní práce,
- 3. provádět činnosti, které by mohly ohrozit spolehlivost a bezpečnost provozu těchto zařízení nebo ohrozit život, zdraví či majetek osob,
- 4. provádět činnosti, které by znemožňovaly nebo podstatně znesnadňovaly přístup k těmto zařízením.

Pokud stavba nebo stavební činnost zasahuje do ochranného pásma elektrické stanice, je třeba požádat o písemný souhlas vlastníka nebo provozovatele tohoto zařízení na základě § 46 odst. 8 a 11 energetického zákona.

V ochranném pásmu elektrické stanice je dále zakázáno provádět činnosti, které by mohly mít za následek ohrožení bezpečnosti a spolehlivosti provozu stanice nebo zmenšující či podstatně znesnadňující její obsluhu a údržbu a to zejména:

- 5. provádět výkopové práce ohrožující zaústění podzemních vedení vysokého a nízkého napětí nebo stabilitu stavební části el. stanice (viz podmínky pro činnosti v ochranných pásmech podzemního vedení),
- 6. skladovat či umisťovat předměty bránící přístupu do elektrické stanice nebo k rozvaděčům vysokého nebo nízkého napětí,
- 7. umisťovat antény, reklamy, ukazatele apod.,
- 8. zřizovat oplocení, které by znemožnilo obsluhu el. stanice.

Případné nedodržení uvedených podmínek bude řešeno příslušným stavebním úřadem nebo nahlášeno Energetickému regulačnímu úřadu jako správní delikt ve smyslu příslušného ustanovení energetického zákona spočívající v porušení zákazu provádět činnosti v ochranných pásmech dle § 46 uvedeného zákona.

PODMÍNKY PRO PROVÁDĚNÍ ČINNOSTÍ V OCHRANNÝCH PÁSMECH NEBO BEZPROSTŘEDNÍ BLÍZKOSTI ZAŘÍZENÍ TECHNICKÉ INFRASTRUKTURY

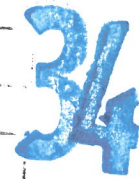
Ochranné pásmo zařízení technické infrastruktury činí 1 metr po obou stranách od potrubí nebo kabelu.

V ochranném pásmu zařízení technické infrastruktury je zakázáno bez souhlasu společnosti ČEZ Distribuce, a. s., provádět činnosti, které by mohly ohrozit vodárenské, plynárenské, kanalizační nebo jiné zařízení technické infrastruktury, jejich spolehlivost a bezpečnost provozu. Při provádění veškerých činností v ochranném pásmu i mimo ně nesmí dojít k poškození těchto zařízení.

V projektech v bezprostřední blízkosti zařízení technické infrastruktury je nutno dodržet vzájemné vzdálenosti inženýrských sítí dle ČSN 73 6005.

www.cezdistribuce.cz

PS Projekty spol. s r.o.	
přijato dne: 19.2.24	pod č. 174
přiděleno k vyřízení: SON & THY	přílohy:
pozn.	
23-48	



PS Projekty spol. s r.o.
14. října 291/4
Teplice
415 01 TRNOVANY



00000000102069988801

NAŠE ZNAČKA
001143693330

MÍSTO ODESLÁNÍ / DNE
Plzeň / 15. 2. 2024

Vyjádření k projektové dokumentaci ke stavbě ve smyslu energetického zákona a příslušných technických norem

Dobrý den,

reagujeme na váš požadavek ze dne 13. 2. 2024 týkající se vydání vyjádření k projektové dokumentaci pro účely společného povolení.

V zájmovém území k zamýšlené stavbě a/nebo s ní související činnosti na pozemku parcelní číslo 65/79+PD v katastrálním území Neštěmice vedené pod názvem „Nasvícení oranžových přechodů, Seifertova ul., Ústí nad Labem“ se nachází zařízení **kabelového vedení NN** v našem majetku.

S předloženou projektovou dokumentací souhlasíme za těchto podmínek:

1. V předstihu, bude, kabelové vedení NN vytyčeno, zjištěna jeho hloubka a přesné umístění. Stavba - Nasvícení oranžových přechodů - Seifertova ul., na ppč. 65/79+PD k.ú. Ústí nad Labem- Neštěmice, včetně dalších doplňkových staveb (nové VO stožáry s výložníky), musí být umístěny tak, že nejbližší hrana bude při souběhu vzdálena alespoň 1 m od trasy kabelu NN. Musí být zachovány hloubky a krytí stávajících kabelů NN a dodrženy podmínky pro jejich uložení podle uvedených ČSN a PNE. Před ukončením stavby, budeme včas vyzváni k provedení kontroly uložení a proveden zápis do stavebního deníku zástupcem ČEZ Distribuce, a. s., oddělení Sítě (požádáním prostřednictvím infolinky 800 850 860, případně na www.cezdistribuce.cz/dip).
2. Podmínkou pro zahájení činnosti v blízkosti zařízení distribuční soustavy, resp. v ochranném pásmu je platné sdělení o existenci zařízení v majetku společnosti ČEZ Distribuce, a. s., pro výše uvedené zájmové území, které získáte prostřednictvím Geoportálu (geoportal.cezdistribuce.cz), při dodržení podmínek uvedených ve sdělení a v tomto vyjádření.
3. V dostatečném časovém předstihu před zahájením prací je nutné podat žádost o udělení souhlasu s činností a umístěním stavby v blízkosti zařízení distribuční soustavy, resp. v ochranném pásmu. Postup a formulář je k dispozici na www.cezdistribuce.cz. Při realizaci stavby je nutné se řídit podmínkami, které budou stanoveny v případě kladného posouzení podané žádosti.
4. Místa křížení a souběhy ostatních zařízení a staveb se zařízeními energetickými, komunikačními sítěmi pro elektronickou komunikaci nebo zařízeními technické infrastruktury musí být vyprojektovány a provedeny v souladu s platnými normami a předpisy, zejména s ČSN 33 2000-5-52, ČSN EN 50110-1, ČSN EN 50341-1, ČSN 73 6005, ČSN 33 3320 a PNE 33 0000-6, PNE 33 3301, PNE 34 1050.
5. V případě nadzemního vedení nn budou pro stavby a konstrukce dodrženy odstupové vzdálenosti uvedené v PNE 33 3302 a hranu výkopu doporučujeme při realizaci stavby umístit min. 1 m od základové

ČEZ Distribuce, a. s.

Děčín - Děčín IV-Podmokly, Teplická 874/8, PSČ 405 02 | IČO: 24729035, DIČ: CZ24729035 |
zapsaná v obchodním rejstříku vedeném Krajským soudem v Ústí nad Labem, sp. zn. B 2145 |
bezplatná linka: 800 850 860, e-mail: info@cezdistribuce.cz, www.cezdistribuce.cz |
zasílací adresa: ČEZ Distribuce, a. s., Plzeň, Guldenerova 2577/19, PSČ 326 00

Otočte prosím


části podpěrného bodu.

6. Při realizaci stavby a/nebo provádění související činnosti nesmí dojít v žádném případě k nebezpečnému přiblížení osob, věcí, zařízení nebo mechanismů a strojů k živým částem pod napětím, tj. musí být dodržena minimální vzdálenost 1 m od živých částí zařízení NN (nizkého napětí), 2 m od vedení VN (vysokého napětí) a 3 m od vedení VVN (velmi vysokého napětí), dle PNE 33 0000-6 s vazbou na ČSN EN 50110-1, pokud není větší vzdálenost stanovena v jiném předpisu (např. ČSN ISO 12480-1). V případě, že nebude možné tuto vzdálenost dodržet, je žadatel povinen požádat o vypnutí předmětného elektrického zařízení, případně o dočasné zaizolování vodičů NN.
7. Pracovníci provádějící práce budou prokazatelně poučeni o nebezpečí, které hrozí při nedodržení bezpečnostních předpisů. S ohledem na provádění prací v blízkosti zařízení distribuční soustavy, resp. v ochranném pásmu upozorňujeme na možnost nebezpečných vlivů od elektrického zařízení. Opatření proti těmto vlivům je na straně žadatele, dodavatele prací nebo jimi pověřených osobách. ČEZ Distribuce, a. s., nepřevzme žádnou zodpovědnost za případné škody, které vzniknou následkem poruchy nebo havárie elektrického zařízení za nepředvídaných okolností nebo nedodržením výše uvedených podmínek.
8. Stavbou nebude narušeno stávající uzemnění nadzemního vedení ani statika podpěrných bodů. Nebude-li možné toto dodržet je nutné situaci řešit formou přeložky zařízení distribuční soustavy ve smyslu § 47 zákona č. 458/2000 Sb., v platném znění.
9. V případě činnosti a/nebo stavby v blízkosti elektrického vedení, resp. v ochranném pásmu bude dotčený prostor ze všech stran možného přístupu/vjezdu po celou dobu realizace viditelně označen výstražnou cedulí.
10. Umístěním stavby nesmí dojít ke ztížení přístupu našich pracovníků a pracovníků námi pověřených firem k zařízení v majetku společnosti ČEZ Distribuce, a. s. Při případné úpravě povrchu nesmí dojít ke změně výškové nivelity země oproti současnému stavu.
11. Musí být dodrženy Podmínky pro práce v ochranných pásmech zařízení, které jsou v platném znění k dispozici na www.cezdistribuce.cz, popř. jsou součástí vydaného sdělení o existenci zařízení v majetku společnosti ČEZ Distribuce, a. s.
12. Dojde-li k obnažení podzemního vedení nebo k poškození energetického zařízení, sítě pro elektronickou komunikaci nebo zařízení se sítí pro elektronickou komunikaci související nebo zařízení technické infrastruktury ve vlastnictví ČEZ Distribuce, a. s., nahláste nám prosím tuto skutečnost bezodkladně jako poruchu na bezplatnou linku 800 850 860. Poškození nebo mimořádné události způsobené na zařízení žadatelem, dodavatelem prací nebo jimi pověřenými osobami budou opraveny na náklady viníka. Zahrnutí obnažených, případně poškozených částí podzemního vedení může být provedeno pouze po souhlasu vydaném společností ČEZ Distribuce, a. s.
13. Toto vyjádření se nevztahuje na zařízení v majetku společností ČEZ ICT Services, a. s., a Telco Pro Services, a. s.
14. Toto vyjádření nenahrazuje souhlas k zajištění příkonu elektrické energie.

Platnost tohoto vyjádření je 1 rok od data vydání.

V případě, že nebudou dodrženy stanovené podmínky, vyhrazujeme si právo kdykoli odvolat své souhlasné vyjádření.

S pozdravem



Ing. Roman Válek

Vedoucí odboru Specializovaná obsluha
ČEZ Distribuce, a. s.

Váš požadavek související s distribucí elektrické energie můžete vyřídit přes Distribuční portál (www.cezdistribuce.cz/dip) nebo mobilní aplikaci PROUD (ke stažení na www.cezdistribuce.cz/proud).

