








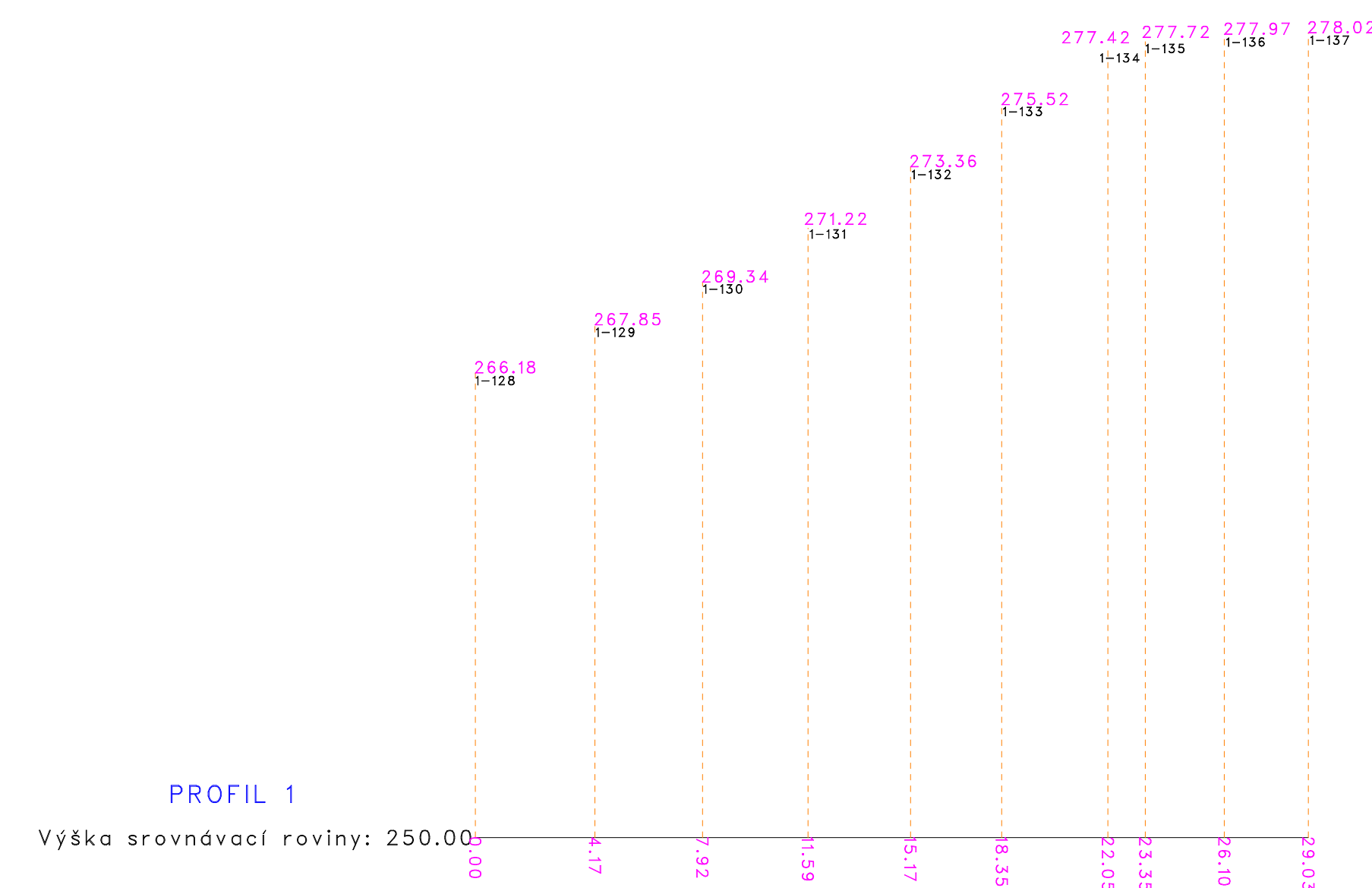


- | | |
|---|-------------------------------------|
|  | výzhraní zpev. x nezpev. |
|  | rozhraní nezpev. x nezpev. |
|  | osa výškového profilu |
|  | plot |
|  | kabelové vedení – veřejné osvětlení |
|  | strom |
|  | lampa |
|  | vrt |
|  | značka |
- 75 95
- výšková kóta (redukce o 200m)



Akce : Účelová mapa na p.p. 1180 a 177/1		
Objednatel : TF PROJEKT spol.s.r.o., Tylova 731/2, Decín 2		GEOS Litáňovice s.r.o. Nerudova 6, Litáňovice www.geos.cz,tel.4167 69498
K.ú. Střekov	č.zak.53/2018	
Souřadnicový systém : S-JTSK	Výškový systém : Bpv	
<p>ÚČELOVÁ MAPA</p> <p>PRO TERÉNNÍ ÚPRAVY NA P.P. 1180, 177/1</p> <p>M 1:200</p>		<p>Dne 20.3.2018</p> <p>Ing.Němec Viktor</p>